



Llywodraeth Cymru
Welsh Government

www.cymru.gov.uk

Setliad Refeniw Llywodraeth Leol Cymru 2018-2019

Gwybodaeth gefndir ar gyfer
Asesiadau o Wariant Safonol

Is-adran Polisi Cyllid Llywodraeth Leol
Llywodraeth Cymru
Mai 2018

Os oes gennych ymholiadau ynglŷn â'r cyhoeddiad hwn, cysylltwch â:

Y Gangen Cyllid a Pherfformiad Llywodraeth Leol
Yr Is-adran Cyllid a Pherfformiad Llywodraeth Leol
Llywodraeth Cymru
Parc Cathays
Caerdydd
CF10 3NQ
Ffôn: 0300 025 5223
[e-bost: LGFPSettlement@gov.wales](mailto:LGFPSettlement@gov.wales)

Gellir cael hyd i'r ddogfen hon ar Wefan Llywodraeth Cymru hefyd, yn:

<http://gov.wales/topics/localgovernment/finandfunding/settlement/lg-settlement-2018-19/?skip=1&lang=cy>

Mae ciwbiau data manwl hefyd wedi cael eu cyhoeddi ar wefan StatsCymru. Mae'r data a gyflwynwyd yn yr adroddiad hwn ar gael ar StatsCymru yn:

www.statcymru.cymru.gov.uk



Argraffwyd ar bapur wedi'i ailgylchu

OGL

Cynnwys	i - iii
Rhagair	iv-xii
Dadansoddiad o Gyfanswm y Gwariant Safonol (TSS)	1 - 4
Rhagdybiaethau cyffredinol wrth gyfrifo'r Asesiad o Wariant Safonol (SSA).	1
Gwahanu'r SSA rhwng haen yr awdurdod unedol a haen yr heddlu.	2
Gwahanu'r Grant Cynnal Refeniw (RSG) a'r swm y gellir ei ddsbarthu o Ardrethi Annomestig (NDR) rhwng haen yr awdurdod unedol a haen yr heddlu,	3
Esboniad o'r broses o gydgasglu'r SSA - cyfanswm cyffredinol cyllido a gwariant TSS (gan anwybyddu'r rhaniad rhwng awdurdodau unedol a'r heddlu).	4
Crynodebau o SSAs, Cyllid Allanol Cyfun (AEF), hawl i dderbyn RSG a chyfrannau o'r swm y gellir ei ddsbarthu o'r NDR	5 - 11
Crynodeb o'r SSA a'i gydrannau, hy. RSG, NDR, incwm o'r dreth gyngor (gan dybio gwariant sydd yn unol â lefel yr SSA).	5
Crynodeb o'r SSA a'i gydrannau, wedi'i ddangos mewn punnoedd fesul pen o'r boblogaeth. Defnyddir poblogaeth sy'n seiliedig ar ragamcanion 2014 o'r rhai fydd fel arfer yn preswyllo yn yr ardal ar 30 Mehefin 2018, yn ôl amcangyfrif Is-adran Gwasanaethau Gwybodaeth a Dadansoddi Llywodraeth Cymru.	6
Cymharu cyfanswm yr SSA ar gyfer Setliadau 2017-18 a 2018-19, gan roi'r gwahaniaeth mewn termau absoliwt ac mewn canrannau.	7
Cyllid Allanol Cyfun (AEF) - swm yr RSG, yr NDR a grant yr heddlu ar gyfer pob awdurdod, a'r ffigur hwn wedi'i fynegi fel canran o'r SSA.	8
Cymharu'r RSG rhwng Setliadau 2017-18 a 2018-19, gan roi'r gwahaniaeth mewn termau absoliwt ac mewn canrannau.	9
Cymharu'r NDR rhwng Setliadau 2017-18 a 2018-19, gan roi'r gwahaniaeth mewn termau absoliwt ac mewn canrannau.	10
Y newid cyffredinol i'r Cyllid Allanol Cyfun (AEF) rhwng 2017-18 a 2018-19- yr hawl i'r RSG a'r NDR mewn termau absoliwt ac mewn canrannau.	11

Dadansoddiad o Aseidiadau ar Sail Dangosyddion (IBAs) ar gyfer awdurdodau unedol

13 – 82

Tablau'n dadansoddi holl gydrannau gwasanaeth yr SSA cyfredol, gan ddangos gwerthoedd dangosyddion angen (prif ddangosyddion cyfansawdd neu CPIs) hefyd.

Gwasanaeth	Sector	
Addysgu ysgolion Meithrin a Chynradd a gwasanaethau eraill	Ysgolion prif ffrwd	13
Addysgu mewn ysgolion uwchradd a gwasanaethau eraill	Ysgolion prif ffrwd	14
Addysg arbennig	Ysgolion prif ffrwd	15
Gwasanaethau cludiant ysgolion Meithrin a Chynradd	Gwasanaethau ysgolion eraill	16
Prydau ysgol	Gwasanaethau ysgolion eraill	17
Gwasanaethau cludiant ysgolion uwchradd	Gwasanaethau ysgolion eraill	18
Addysg oedolion ac addysg barhaus	Addysg barhaus	19
Cludiant i addysg oedolion ac addysg barhaus	Addysg barhaus	20
Gwasanaethau ieuenctid	Addysg arall	21
Gweinyddu addysg	Addysg arall	22
Plant a phobl ifanc	PSS	23
Gofal a gofal cartref oedolion hŷn	PSS	24
Gwasanaethau cymdeithasol personol i oedolion iau	PSS	25
Grant Byw'n Annibynnol Cymru	PSS	26
Grant Gweithlu Gofal Cymdeithasol	PSS	27
Cynyddu Terfyn Cyfalaf ar gyfer Gofal Preswyl	PSS	28
Gweinyddu'r PSS	PSS	29
Plant sy'n Derbyn Gofol	PSS	30
Grant Gofol Seibiant i Ofalwyr	PSS	31
Tocynnau teithio rhatach	Trafnidiaeth	32
Goleuadau stryd	Trafnidiaeth	33
Cynnal a chadw ffyrdd	Trafnidiaeth	34
Cymorth reffeniw trafndiaeth gyhoeddus	Trafnidiaeth	35
Addysg diogelwch ffyrdd a llwybrau diogel	Trafnidiaeth	36
Gwasanaeth tân	Tân	37
Cofrestru etholiadol	Gwasanaethau eraill	38
Mynwentydd ac amlosgfeydd	Gwasanaethau eraill	39
Amddiffyn yr arfordir	Gwasanaethau eraill	40
Iechyd amgylcheddol ac iechyd porthladdoedd eraill	Gwasanaethau eraill	41
Cynllunio	Gwasanaethau eraill	42
Casglu ysbwriel	Gwasanaethau eraill	43
Gwasanaethau diwylliannol	Gwasanaethau eraill	44
Datblygu economaidd	Gwasanaethau eraill	45
Gwasanaethau llyfrgell	Gwasanaethau eraill	46
Hamdden	Gwasanaethau eraill	47
Tai nad ydynt yn gysylltiedig â'r HRA	Gwasanaethau eraill	48
Atal Digartrefedd	Gwasanaethau eraill	49
Glanhau Strydoedd	Gwasanaethau eraill	50
Diogelwch bwyd	Gwasanaethau eraill	51

CYNNWYS

Gwaredu sbwriel	Gwasanaethau eraill	52
Elfen gwastraff y Grant Refeniw Sengl	Gwasanaethau eraill	53
Diogelu defnyddwyr	Gwasanaethau eraill	54
Gweinyddu'r dreth gyngor	Gwasanaethau eraill	55

Tudalen

Gwasanaeth	Sector	
Cymhorthdal Gweinyddu Cynlluniau Gostwng y Dreth Gyngor	Gwasanaethau eraill	56
Gwasanaethau Eraill	Gwasanaethau eraill	57
Gweinyddu cyffredinol	Gwasanaethau eraill	58
Draenio	Gwasanaethau eraill	59
Y Parciau Cenedlaethol	Gwasanaethau eraill	60
Grant Amddifadedd	Grant Amddifadedd	61
Cynlluniau Gostyngiadau'r Dreth Gyngor	CTRS	62
Menter Benthycia Llywodraeth Leol - Gwella Priffyrdd	SSA Anghyfredol	63
Menter Benthycia Llywodraeth Leol - Ysgolion yr 21ain Ganrif	SSA Anghyfredol	64
Cyllido Dyledion	SSA Anghyfredol	65
Ariannu Asedau	SSA Anghyfredol	66

Cyfansymiau Sector

Ysgolion Prif Ffrwd		67
Gwasanaethau Ysgolion Eraill		68
Addysg Barhaus		69
Addysg arall		70
Gwasanaethau Ysgolion		71
Addysg arall		72
Cyfanswm Addysg		73
PSS		74
Trafnidiaeth		75
Tân		76
Gwasanaethau eraill		77
Grant Amddifadedd		78
Cynlluniau Gostwng y Dreth Gyngor (CTRS)		79
SSA cyfredol		80
SSA Anghyfredol		81
Cyfanswm SSA		82
Ffigur 1: Dadansoddiad o'r Asesiad o Wariant Safonol cyfredol, fesul awdurdod, 2018-19		84
Ffigur 2: Sectorau SSA cyfredol y pen, fesul awdurdod, 2018-19		85

Atodiad A Gwerthoedd y newidynnau unigol a ddefnyddiwyd yn y model SSA.	86-103
Atodiad B Y dangosyddion a roddwyd yn Atodiad A wedi'u cyfleu ar ffurf canran o werth Cymru, a'u defnyddio i gyfrifo gwerth y prif ddangosyddion angen.	104-121
Atodiad C Y symiau ariannol a ddefnyddiwyd i gyfrifo SSA y Sector Cyllido Dyledion; a'r cyfrifiadau cefndirol.	122-124
Atodiad D Crynodeb o gyfrifiadau'r Cyllid Cyfalaf Cyffredinol (GCF), gan gynnwys dadansoddiad o GCF 2018-19 a manylion y data a ddefnyddiwyd wrth gyfrifo.	125-130

Mynegai ar gyfer dangosyddion a ddefnyddiwyd yn y model	131-134
Ffigur 3: Cydgasglu elfennau SSA i gategoriâu dangosydd angen	134

CRYNODEB O WYBODAETH AR GYFER ASESIADAU O WARIANT SAFONOL 2018-19

Rhagair

Dyma gyhoeddiad blynyddol a adwaenir yn gyffredin fel y "Llyfr Gwyrdd". Mae'n rhoi gwybodaeth gefndir a ddefnyddiwyd wrth gyfrifo'r setliadau refeniw a chyfalaf ar gyfer awdurdodau unedol a heddluoedd yng Nghymru. Mae'n rhan bwysig o bolisi Llywodraeth Cymru i greu mwy o dryloywder wrth gyhoeddi'r Setliadau Refeniw a Chyfalaf Llywodraeth Leol blynyddol.

Casgliad o dablau a gwybodaeth yw'r deunydd yn y cyhoeddiad hwn, a fwriadwyd i'w defnyddio fel gwybodaeth gefndirol gyffredinol er mwyn cyfrifo Asesiadau o Wariant Safonol (SSAs) ar gyfer 2018-19. Cydymaith ystadegol i Adroddiadau Cyllid Llywodraeth Leol 2018-19 ydyw. Mae'n rhoi'r cyd-destun cyffredinol ar gyfer cyfrifo'r SSAs ar gyfer awdurdodau unedol a heddluoedd yng Nghymru, a gwybodaeth fanwl am y dull o gyfrifo SSAs ar gyfer awdurdodau unedol.

Mae'n bwysig deall bod y crynodeb hwn yn dangos SSAs awdurdodau unedol wedi'u dadansoddi i gategoriâu gwasanaeth. Unig bwrpas y dadansoddiad hwn yw cyfrifo cyfanswm yr SSA. Mae gallu awdurdodau unedol a chyrrff yr heddlu i bennu eu blaenoriaethau gwario eu hunain yn parhau i fod yn rhan bwysig o system ddosbarthu Grant Cynnal Refeniw (RSG) Cymru. Felly, ni fwriedir i'r IBAs gwasanaeth a ddangosir yn y cyhoeddiad hwn gael eu defnyddio i bennu'r gwariant a gyllidwyd gan awdurdodau unigol ar gyfer gwasanaethau neilltuol.

Mae'r rhan fwyaf o'r ffigurau a nodwyd yn y llyfr hwn wedi'u talgrynnu. Gan hynny, efallai na fydd y symiau a'r cyfrifiadau a ddangosir yn ymddangos fel pe baent yn gwbl hafal i'r ffigurau yn y tablau. Mae'r cyfrifiadau yn y modelau SSA yn defnyddio data sydd heb ei dalgrynnu yn bennaf.

Cefndir

Cesglir y data a ddefnyddir i gyfrifo dosbarthiad yr SSA ar draws y meysydd gwasanaeth o ffynonellau amrywiol, bob blwyddyn gan amlaf. Yr eithriadau i hyn yw'r data ar aneddiadau a'r gwasgariad, sydd yn seiliedig ar Gyfrifiadau 1991 a 2001, a detholiad o ddangosyddion o Gyfrifiadau 2001 a 2011. Cesglir data arall yn uniongyrchol oddi wrth awdurdodau, gan gynnwys data ar nifer y disgyblion, y ceisiadau cynllunio, yr unedau golau stryd, hydroedd y ffyrdd, hyd yr arfordir, digartrefedd a thai. Darperir data ar nifer yr anheddau gan Asiantaeth y Swyddfa Brisió ynghyd â data ar safleoedd bwyd a masnachu. Caiff ffigurau rhagamcanol ar gyfer poblogaeth awdurdodau lleol eu paratoi gan Is-adran Gwasanaethau Gwybodaeth a Dadansoddi Llywodraeth Cymru. Mewn nifer fach o achosion, defnyddir y gwariant gwirioneddol, neu'r amcangyfrif gorau o wariant ar wasanaeth, lle bo'r gwariant wedi'i bennu ymlaen llaw, ac nad yw dan reolaeth uniongyrchol yr awdurdodau. Mae'r ardollau ar gyfer draenio a'r Parciau Cenedlaethol yn enghreifftiau o hyn.

Cafodd y fformiwlâu ar gyfer yr holl wasanaethau eu hadolygu cyn Setliad 2001-02 yn dilyn argymhellion a wnaed mewn adolygiad annibynnol a gynhaliwyd gan Brifysgol Abertawe a Pion Economics. Cafodd yr argymhellion eu hymgorffori yn setliad 2001-02 ac mewn setliadau dilynol wrth gwblhau'r dadansoddiadau angenrheidiol, drwy fecanwaith yr Is-grŵp Dosbarthu (DSG).

Gweithgor technegol yw'r DSG sydd yn gweithredu o dan Gyngor Partneriaeth Cymru. Mae ei aelodau'n cynnwys swyddogion o Lywodraeth Cymru, swyddogion llywodraeth leol a ddewiswyd gan Gymdeithas Llywodraeth Leol Cymru (CLILC) ac arbenigwyr annibynnol. Bob blwyddyn, bydd y DSG yn cadw at gylch gwaith a rhaglen waith gytunedig sydd yn edrych ar rai o sectorau'r Setliad yn ogystal â meysydd o ddiddordeb penodol, er enghraifft, materion dosbarthu sydd yn gysylltiedig â grantiau penodol sydd dan ystyriaeth i'w trosglwyddo i'r RSG.

CANLLAW CEFNDIROL I ASESIADAU O WARIANT SAFONOL

Cyflwyniad

1. Bwriedir i Aseidiadau o Wariant Safonol adlewyrchu amrywiaeth yn yr angen am wariant, a gellid disgwyl hynny pe bai'r holl awdurdodau'n ymateb mewn ffordd debyg i'r galw am wasanaethau yn eu hardal. Dyma'r mecanwaith ar gyfer dosbarthu Grant Cynnal Refeniw (RSG) i awdurdodau unedol a heddluoedd a fyddai'n eu galluogi i godi'r un dreth gyngor am ddarparu gwasanaeth o safon debyg. Ymdrinnir isod â'r fethodoleg ar gyfer awdurdodau unedol, ond mae egwyddorion tebyg yn berthnasol wrth ddsbarthu cyllid i heddluoedd.

SSAs a Chyllidebau

2. Ar raddfa Cymru gyfan, mae cyfanswm yr SSAs yr un peth â chyfanswm cyllidebau tybiedig awdurdodau Cymru. Mae hyn yn golygu bod penderfyniadau ynghylch y cynnydd sylfaenol mewn cyllid gan y llywodraeth ganolog a'r swm gwirioneddol tybiedig a godir drwy'r dreth gyngor, yn dylanwadu ar y cyfanswm cyffredinol. Efallai y bydd cyllideb wirioneddol awdurdod yn uwch neu'n is na'i SSA, gan mai mater i bob awdurdod yw penderfyniadau ynghylch lefelau gwasanaeth a ddarperir.

Cyllido'r SSA

3. Mae cyllid yr SSA yn cynnwys tair elfen.

$$\text{SSA} = \text{NDR} + \text{CT} + \text{RSG}$$

NDR yw dyraniad awdurdod o ardrethi annomestig wedi'u hailddosbarthu. Yng Nghymru, mae hyn yn seiliedig ar gyfran yr awdurdod o'r boblogaeth 18 oed a throsgodd.

CT yw cyfanswm yr incwm tybiannol o'r dreth gyngor yn seiliedig ar ffigur treth gyngor safonol wedi'i luosi â nifer yr anheddau o fewn yr awdurdod. Mae'r ffigur safonol ar gyfer y dreth gyngor ym Mand D yr un peth ar gyfer yr holl awdurdodau, ac fe'i gelwir yn **Dreth Gyngor ar gyfer Gwariant Safonol (CTSS)**. Fe'i cyfrifir ar sail Cymru gyfan drwy ganfod y gwahaniaeth rhwng SSAs cyfanredol a'r ffigurau cyfanredol sydd ar gael ar gyfer dosbarthiad yr RSG a'r NDR, a rhannu hynny â nifer yr anheddau yng Nghymru. Gelwir nifer yr anheddau a ddefnyddir yn **sylfaen drethu**, ac i bob pwrpas, dyma nifer yr anheddau cyfwerth â Band D o fewn yr awdurdod sydd yn gorfod talu'r dreth gyngor, wedi'i addasu ar sail nifer yr adeiladau ym mhob band treth gyngor. Cyflwynir y ffigur ar ffurf nifer yr adeiladau ym Mand D y dreth gyngor. Mae'r sylfaen drethu felly'n amrywio rhwng awdurdodau'n dibynnu ar nifer a gwerth yr eiddo ym mhob ardal. Ffigur tybiannol yw **CTSS**, gan fod yr holl awdurdodau lleol yn cyllidebu i gasglu llai o dreth gyngor nag y gellid ei chasglu o'u sylfaen drethu lawn, a chan fod gwariant awdurdodau'n uwch neu'n is na'r SSA. Ariennir gwariant uwch na'r SSA yn gyfan gwbl o'r dreth gyngor ac o ffynonellau incwm lleol eraill.

Swm "cydbwysu" yw'r **RSG**, sydd yn ychwanegu at y symiau sydd ar gael o'r NDR a'r Dreth Gyngor, ac sy'n galluogi awdurdod i wario'n unol â'i SSA.

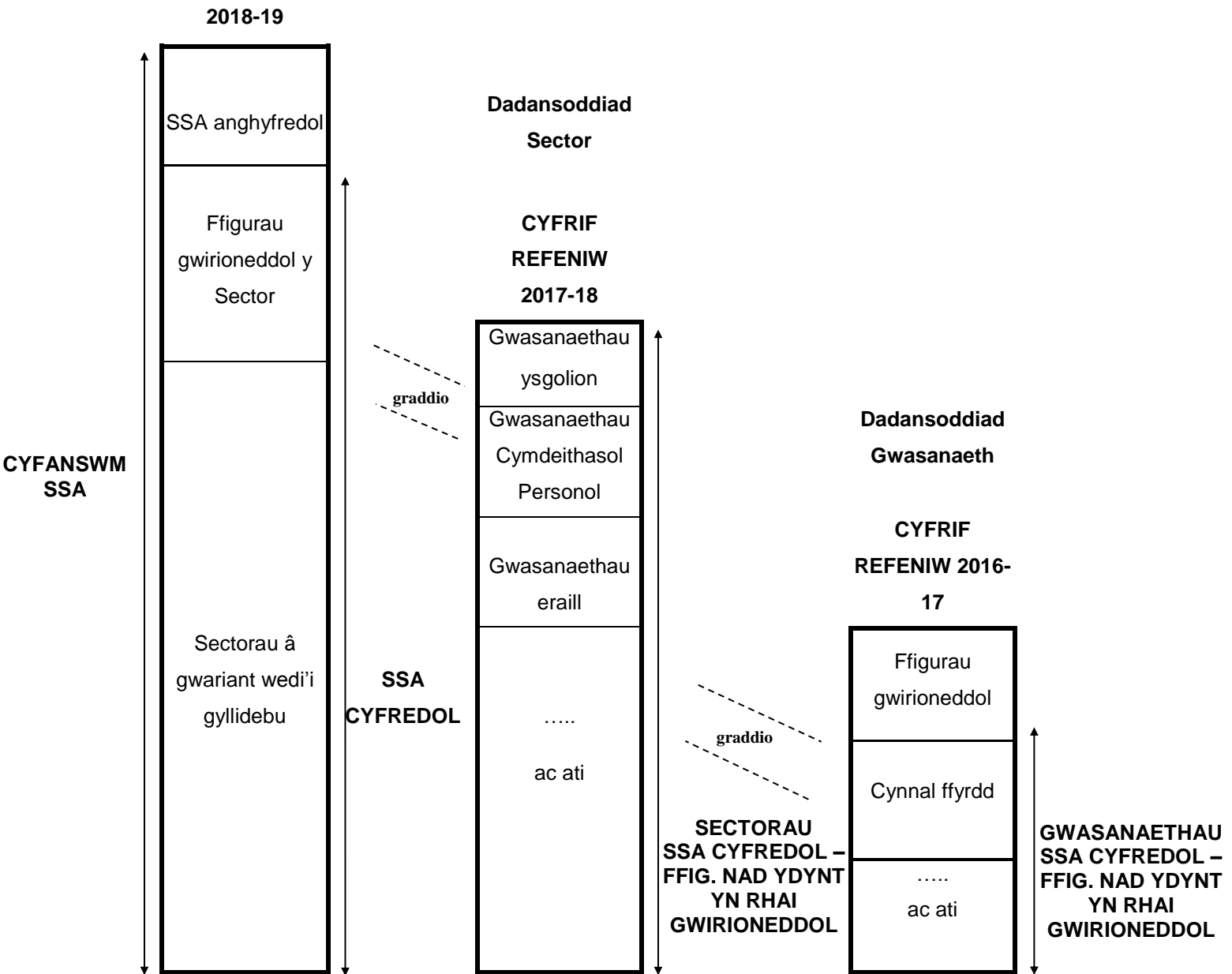
Cydrannau Unigol yr SSA

- I ddibenion cyfrifo dyraniadau SSA unigol, dadansoddir gwariant refeniw net y llywodraeth leol i 53 o feysydd gwasanaeth tybiannol. Pennir dull dosbarthu ar wahân ar gyfer pob un o'r meysydd gwasanaeth hyn er mwyn dosbarthu'r cyfanswm ar gyfer y gwasanaeth ar draws yr awdurdodau. Mae'r dulliau dosbarthu wedi'u rhannu i ddau gategori:
 - Fformiwla sy'n seiliedig ar ddangosyddion angen
 - Dosbarthiad sydd yn seiliedig ar wariant gwirioneddol neu amcangyfrifon o wariant.
- Mae'r holl gydrannau "heb eu neilltuo" - ffigurau tybiannol yr ydynt a ddefnyddir fel blociau i adeiladu'r SSA cyffredinol: **nid ydynt yn cynrychioli targedau gwariant ar gyfer gwasanaethau unigol, ac ni fwriedir iddynt ragnodi gwariant o gwbl.**

Diffinio Cyfansymiau Gwasanaeth

- Rhennir y cyfanswm sydd ar gael i'w ddosbarthu fel SSA i ddwy elfen:
 - gwariant cyfredol* - y swm tybiannol sydd ar gael ar gyfer gwariant ar wasanaethau refeniw cyfredol, ee, costau addysgu
 - gwariant anghyfredol* - y swm tybiannol sydd ar gael i gyllido dyledion a chydannau eraill anghyfredol. Yn 2004-05, cyflwynwyd y system benthycu darbodus i ddisodli'r system cymeradwyo credyd.
- Caiff cyfansymiau ar gyfer cydrannau anghyfredol eu cyfrifo ar raddfa Cymru gyfan y tu allan i fformiwla'r SSA, ac maent yn seiliedig ar y symiau y mae awdurdodau wedi'u benthycu yn y gorffennol plws unrhyw ddyled newydd. Cyfrifir y cyfanswm ar gyfer gwariant cyfredol (yr SSA cyfredol) drwy ddiynnu hyn o'r cyfanswm cyffredinol. Gelwir y gwasanaethau sydd yn rhan o'r SSA cyfredol eu gelwir yn 'wasanaethau cyfredol'.
- O'r SSA presennol, mae rhai elfennau sector lle mae cyfanswm y sector wedi'i ragnodi, megis Cynlluniau Gostyngiadau'r Dreth Gyngor a'r Grant Amddifadedd. Gelwir y rhain yn ffigurau gwirioneddol y sector ac maent yn cael eu tynnu o'r SSA presennol cyn i'r data Cyfrif Refeniw gael ei ddefnyddio i bennu gweddill cyfansymiau'r sector. Roedd cyfrif setliad 2018-19 yn defnyddio data Cyfrif Refeniw 2017-18.
- Mae cyfansymiau gwasanaeth o fewn pob sector ar gyfer gweddill y gwasanaethau cyfredol yn deillio o'r data alldro diweddaraf sydd ar gael ar gyfer gwariant. Defnyddiwyd data gwariant alldro 2016-17 ar gyfer cyfrifiadau setliad 2018-19.
- Nid oes data gwariant alldro perthnasol ar gyfer rhai swyddogaethau awdurdod lleol, er enghraifft y rhai sydd wedi bodoli ers llai na dwy flynedd. Mae gan y gwasanaethau sydd yn ymwneud â'r swyddogaethau hyn gyfansymiau wedi'u diffinio, sy'n cael eu bwydo i gyfrifiad yr SSA, ac a elwir yn ffigurau gwirioneddol gwasanaeth. Ar wahân i hyn, maent yn cael eu trin yn yr un modd â gwasanaethau eraill.
- Didynnir cyfansymiau ar gyfer ffigurau gwirioneddol gwasanaeth o gyfanswm sector yr SSA cyfredol perthnasol. Dosberthir y swm sydd yn weddill ymhlith y gwasanaethau eraill, yn dibynnu ar eu cyfran o'r alldro. Ceir dadansoddiad o'r cyfanswm ac o'r SSA cyfredol yn Ffigur 1.
- Mae seilio'r dull hwn ar wasanaethau yn fodd i leihau effaith penderfyniadau gwario awdurdodau unigol ar ddosbarthiad yr SSA. Dim ond rhan o gyfanswm terfynol yr SSA yw pob gwasanaeth, ac ar gyfer pob gwasanaeth, nid yw elfen pob awdurdod unedol ond wedi'i bennu yn nhermau dangosydd angen.

Ffigur 1: Dadansoddiad o'r cyfanswm ac o'r SSA cyfredol ar gyfer 2018-19



Mae cyfansymiau gwariant gwasanaethau wedi'u graddio i sicrhau bod y swm yn hafal i'r cyfanswm ar gyfer blwyddyn y Setliad.

Dosbarthu drwy ddefnyddio fformiwla sy'n seiliedig ar ddangosyddion angen

12. Dosberthir y rhan fwyaf o wasanaethau ar sail fformiwla sydd yn cynnwys dangosyddion angen. Defnyddir dangosyddion angen yn hytrach na dulliau uniongyrchol o fesur y defnydd o wasanaethau, fel nad oes modd i awdurdodau gael dylanwad uniongyrchol ar eu SSAs, ac ar swm y grant y maent yn ei dderbyn yn sgil hynny. Mae'r dangosyddion a ddefnyddir yn y fformiwla'u yn perthyn i dri chategori.

- Prif grŵp cleientiaid - Y prif ffactor sy'n dylanwadu ar y gost, ee. poblogaeth, niferoedd disgyblion neu hyd ffyrdd.
- Amddifadedd - Dangosyddion i adlewyrchu'r gost ychwanegol o ddarparu gwasanaethau i boblogaethau lle ceir lefelau uwch o amddifadedd, e.e. derbynwyr cymhorthdal incwm, pobl â salwch hirdymor.

- Gwasgariad y boblogaeth - Dangosyddion i adlewyrchu cost ychwanegol darparu gwasanaethau i boblogaethau mewn ardaloedd llai poblog. Datblygwyd dulliau o fesur gwasgariad y boblogaeth i'w defnyddio'n benodol ar gyfer Setliad Llywodraeth Leol Cymru, ar sail patrwm aneddiadau yng Nghymru.

13. Cafodd y fformiwlâu ar gyfer yr holl wasanaethau eu hadolygu cyn Setliad 2001-02 yn dilyn adolygiad annibynnol a gynhaliwyd gan Brifysgol Abertawe a Pion Economics. Cafodd argymhellion y gwaith hwn eu gweithredu yn setliadau 2001-02 ac mewn setliadau dilynol. Cynhaliwyd adolygiad mawr o brif fformiwlâu PSS yn 2004, gyda'r fformiwlâu newydd ar gyfer 'plant a phobl ifanc' a 'gwasanaethau i oedolion hŷn yn cael eu hymgorffori yn Setliad 2005-06, ac ar gyfer 'oedolion iau' yn setliad 2007-08.
14. Defnyddiwyd dulliau modelu ystadegol yn bennaf i greu'r fformiwlâu, ond nid oedd modd gwneud hynny ar gyfer ambell wasanaeth, gan fod y patrwm gwariant ar draws awdurdodau yn amrywio i'r fath raddau, fel bod angen datblygu fformiwlâu yn seiliedig ar farn ddeallus. Mae hyn hefyd yn wir ar gyfer gwasanaethau newydd, lle nad oes data gwariant ar gael, fel bo modd defnyddio modelau ystadegol i greu fformiwlâu.
15. Nid oes gan rai gwasanaethau eu fformiwlâu eu hunain, ond fe'u dosberthir ar sail fformiwlâu gwasanaeth cysylltiedig. Bydd hyn yn digwydd yn aml yn achos gwasanaeth newydd pan nad yw patrymau gwariant yn hysbys eto, felly defnyddir fformiwlâu'r gwasanaeth sydd yn fwyaf tebyg i'r gwasanaeth newydd. Defnyddir dull hwn hefyd ar gyfer rhai swyddogaethau cyffredinol, fel gweinyddu, a ddosberthir ar sail gwasanaethau perthnasol, ee, dosberthir gweinyddiaeth addysg ar sail yr SSAs ar gyfer yr holl wasanaethau addysg.
16. Rhestrir cyfran y cyllid ar gyfer pob awdurdod ar ffurf canran yn yr adrannau ar Asesiadau ar Sail Dangosydd (IBAs) ar gyfer gwasanaethau a sectorau. Dengys hyn y pwysoliad a roddwyd i bob awdurdod ar sail y Prif Ddangosydd Cyfansawdd (CPI). Cyfrifir y CPI drwy luosi gwerth dangosydd pob awdurdod â'r pwysoliad a ddangosir yn y fformiwlâu. Ailadroddir hyn ar gyfer pob rhan o'r fformiwlâu, gan greu cyfanswm wedyn o'r gwerthoedd canlyniadol. Caiff y cyfanswm ei rannu â'r gwerth ar gyfer Cymru a'i ddefnyddio i gyfrifo cyfran ganrannol y cyllid ar gyfer pob awdurdod.
17. Caiff elfen cyllido cyfalaf SSA awdurdod ei modelu ar wahân. Cyflwynwyd y system benthyca darbodus yn 2004-05. Bydd dyled a ysgwyddwyd o ganlyniad i fenthyciadau a gymeradwywyd gan y Llywodraeth ar gyfer prosiectau cyfalaf a oedd ar waith ar 31 Mawrth 2004 yn cael eu diddymu ar sail balans sydd yn gostwng dros 25 mlynedd. Mae Llywodraeth Cymru'n asesu pa fenthyciadau newydd y mae'n barod i'w cefnogi, ac yn cynnwys hyn yn y cyfrifiadau, ynghyd â dyled a ysgwyddwyd eisoes o ganlyniad i fenthyciadau a gymeradwywyd gan y Llywodraeth. Ceir hefyd addasiadau ar gyfer grantiau a ddarparwyd gan y Llywodraeth ganolog i ddibenion cyllido cyfalaf.

Dosbarthu drwy ddefnyddio gwariant

18. Mewn nifer fach o achosion, defnyddir y gwariant gwirioneddol ar wasanaeth (neu'r amcangyfrif gorau posib o hynny). Dyma fydd yn digwydd pan fo'r gwariant wedi'i bennu ymlaen llaw, a heb fod o dan reolaeth uniongyrchol yr awdurdod. Mae ardollau draenio a'r Parciau Cenedlaethol yn enghreifftiau o hyn.

Crynodeb

19. Cyfrifir cyfanswm SSA awdurdod fel swm yr SSA Cyfredol a'r elfennau cyllido dyledion.

20. Mae'r canlynol yn creu sail ar gyfer y system.
 - Pennir maint cyffredinol y Setliad ar sail cyfansymiau rheolaeth y llywodraeth.
 - Pennir pwysau cymharol y gwasanaethau yn ôl patrymau gwariant gwirioneddol ar raddfa Cymru gyfan.
 - Defnyddir dangosyddion gwrthrychol o angen cymharol awdurdodau i wario er mwyn penderfynu ar ddsbarthiad o fewn gwasanaethau fel arfer.
 - Nid targedau gwariant ar gyfer awdurdodau yw SSAs a gwasanaethau cydrannol. Nid ydynt ond yn gyfrwng i ddsbarthu grant.

CYLLID ATODOL YCHWANEGOL AR GYFER 2018-19

Mae unrhyw gyllid ychwanegol wedi cael ei gynnwys ar ôl cyfrifiadau'r SSA. Nid yw felly wedi'i adlewyrchu yn unrhyw un o'r Aseidiadau ar Sail Dangosyddion, ac mae'n annibynnol o gyfrifiadau'r SSA. Mae rhaglen Llywodraeth Cymru *'Symud Cymru Ymlaen 2016-2021'* yn cynnwys ymrwymiad i ddarparu cyllid er mwyn rhoi mewn lle 'llawr' ar gyfer setliadau llywodraeth leol yn y dyfodol. Ar gyfer Setliad 2018-19, mae cyllid atodol ychwanegol wedi ei ychwanegu at Gyllid Allanol Cyfun i sicrhau na fydd unrhyw awdurdod yn wynebu gostyngiad o fwy na 0.5 y cant. Mae'r tablau crynhoi yn y cyhoeddiad hwn yn cynnwys y cyllid atodol ychwanegol.

Setliad Refeniw Llywodraeth Leol Cymru 2018-19**RHAGDYBIAETHAU CYFFREDINOL 2018-19**

(Nodir y symiau mewn £m oni nodir fel arall)

	Ffigurau Setliad Terfynol
	<hr/> Cyfanswm <hr/>
Cyllid Allanol Cyfun (AEF)	4,357.355
plws Incwm y Dreth Gyngor	1,612.054
Is-gyfanswm	5,969.409
plws Grant yr heddlu (gan gynnwys cyllid gwaelod)	209.034
Is-gyfanswm (yr holl gyllidebau)	6,178.442
llai Cyrff penodedig	3.195
llai Cynghorau cymuned	40.109
llai Rhyddhad ardrethi dewisol	3.603
Is-gyfanswm = Cyllidebau sylfaen	6,131.536
yn SSAs awdurdod	5,656.897

SSA CYFANREDOL

Setliad Refeniw Llywodraeth Leol Cymru 2018-19

DADGYFUNO SSA RHWNG HAENAU

(Nodir y symiau mewn £m oni nodir fel arall)

	<u>Awdurdod Unedol</u>	<u>Heddlu</u>	<u>Cyfanswm</u>
1. Ffigurau nad ydynt yn rhai gwirioneddol ar gyfer 2018-19	4,915.403	262.246	5,177.649
2. Ffigurau Gwirioneddol ar gyfer 2018-19 ¹			
Grant Amddifadedd	22.000		22.000
Cynlluniau Gostyngiadau'r Dreth Gyngor	244.000		244.000
Y Parciau Cenedlaethol	3.175		3.175
Draenio	1.118		1.118
Cynllun Gostyngiadau'r Dreth Gyngor – Cymhorthdal Gweinyddu	4.770		4.770
Cynyddu Terfyn Cyfalaf ar gyfer Gofal Preswyl	11.500		11.500
Atal Digartrefedd	12.000		12.000
Grant Gweithlu Gofal Cymdeithasol	19.000		19.000
Elfen gwastraff y Grant Refeniw Sengl	35.000		35.000
Grant Byw'n Annibynnol Cymru	27.000		27.000
Grant Gofal Seibiant i Ofalwyr	3.000		3.000
#N/A	7.415		7.415
Cyfanswm gwirioneddol	389.978		389.978
3. Cyfanred o SSA cyfredol	5,305.382	262.246	5,567.627
4. Eitemau Anghyfredol			
Menter Benthycia Llywodraeth Leol - Gwella Priffyrdd ¹	12.000		12.000
Ariannu Asedau ¹	27.165		27.165
Menter Benthycia Llywodraeth Leol - Ysgolion yr 21ain Ganrif ¹	10.000		10.000
Cyllido Dyledion	302.350	3.360	305.710
Cyfanswm Anghyfredol	351.515	3.360	354.875
5. Cyfanred haenau o SSA	5,656.897	265.606	5,922.502
Cyfrannau'r haenau (%)	95.52	4.48	

¹ Mae'r rhain yn cynrychioli'r gwasanaethau ble nad yw gwariant alldro yn cael ei ddefnyddio i bennu'r Asesiad ar Sail Dangosyddion (IBA). Gweler y cyfeiriad at ffigurau gwirioneddol ym mharagraff 9 o'r cyflwyniad am fanylion pellach (tud vii). Caiff pob gwasanaeth ei gynrychioli ar ffurf Dangosydd Asesiad ar Sail Dangosyddion (IBA), Gweler IBA y Gwasanaeth perthnasol er mwyn gweld dosbarthiad fesul Awdurdod Unedol.

Setliad Refeniw Llywodraeth Leol Cymru 2018-19

DADGYFUNO RSG AC ARDRETHI ANNOMESTIG RHWNG HAENAU

(Nodir y symiau mewn £m oni nodir fel arall)

1.	Cyllid Allanol Cyfun (AEF)			4,357.355
	Ilai Swm o NDR y gellir ei ddosbarthu			1,050.000
2.	Cyfanswm y Grant Cynnal Refeniw (RSG)			3,307.355
	Ilai Taliadau i gyrrff penodedig			3.195
3.	RSG ar gael i'w ddosbarthu i Awdurdodau Unedol a'r Heddlu			3,304.160
4.	AEF Dosbarthadwy			4,354.160
	Ychwanegiad Cyllid			0.807
5.	Incwm y dreth gyngor ar wariant safonol			1,568.342
6.	Ymranriad yr Haenau	<u>Awdurdod Unedol</u>	<u>Heddlu</u>	<u>Cyfanswm</u>
	Cyfanred SSA	5,656.897	265.606	5,922.502
	Grant yr heddlu £m (gan gynnwys cyllid gwaelod)		209.034	209.034
	SSA a grant yr heddlu £m	5,656.897	474.639	6,131.536
	% o'r cyfanswm	92.26%	7.74%	100.00%
	AEF Dosbarthadwy	4,213.260	140.900	4,354.160
	Ardrethi Annomestig (£m) ¹	997.500	52.500	1,050.000
	Cyfran o Ardrethi Annomestig (£ miliwn)	95.00%	5.00%	100.00%
	RSG i'w ddosbarthu (£m)	3,215.760	88.400	3,304.160
	Incwm y dreth gyngor ar wariant safonol	1,443.636	124.706	1,568.342
	Sylfaen drethu (miliwn cyfwerth â band D) ²	1.233	1.239	
	CTSS ar gyfer 2018-19 (£)	1,170.48	100.65	

¹ Mae cyfansymiau haenau'r ardrethi annomestig wedi'u cyfrifo i greu ymranriad o 95% i'r Awdurdodau Unedol a 5% i'r Heddlu² Amcangyfrifon sylfaen drethu 2018-19 wedi tynnu premiymau a ddefnyddiwyd ar gyfer Awdurdodau Unedol, ac amcangyfrifon sylfaen drethu yn cynnwys premiymau a ddefnyddiwyd ar gyfer yr Heddlu.

SSA CYFANREDOL

Setliad Refeniw Llywodraeth Leol Cymru 2018-19

DARLUN O'R SSA CYFANREDOL

DARPARIAETH REFENIW LLYWODRAETH LEOL YNG NGHYMRU 2018-19

	Ariannu (£m)	Gwariant (£m)	
Incwm y dreth gyngor a ddefnyddiwyd i gyfrifo'r dreth gyngor ar gyfer gwariant safonol £1,568.3	Incwm y Dreth Gyngor £1,568.3	SSA Anghyfredol £354.9	
	Ardrethi annomestig £1,050.0		
Cyllid Allanol Cyfun plws Ychwanegiad Cyllid £4,567.2	Grant Cynnal Refeniw i'w ddsbarthu i awdurdodau £3,304.2	SSA cyfredol £5,567.6	Cyfanred SSAs £5,922.5
	Taliadau i gyrff penodedig £3.2	Taliadau i gyrff penodedig £3.2	
	Grant penodol yr heddlu £209.0	Grant penodol yr heddlu £209.0	
	Cyllid Atodol Ychwanegol £0.8		

Setliad Refeniw Llywodraeth Leol Cymru 2018-2019

Crynodeb o'r SSA a'i gydrannau

<i>£ oedd</i>						
Awdurdod Unedol	Asesiad o Wariant Safonol ¹	Grant Cynnal Refeniw (RSG)	Grant yr Heddlu (gan gynnwys cyllid gwaelodol) ²	Cyfran o'r Ardrethi Annomestig	Incwm y Dreth Gyngor ³	Cyllid Atodol Ychwanegol ¹
Ynys Môn	131,702,377	73,237,636	.	22,574,199	35,890,542	.
Gwynedd	234,690,055	134,936,245	.	40,191,089	59,562,721	.
Conwy	213,022,657	115,415,995	.	38,159,760	59,446,902	38,808
Sir Ddinbych	189,980,110	112,860,337	.	30,258,811	46,860,962	.
Sir y Fflint	264,332,825	140,030,719	.	49,125,564	75,176,542	.
Wrecsam	238,041,833	131,545,811	.	43,090,579	63,405,443	.
Powys	246,913,012	130,813,426	.	43,212,996	72,886,591	.
Ceredigion	138,274,910	76,478,389	.	24,772,497	37,024,023	.
Sir Benfro	226,402,898	121,740,102	.	40,034,154	64,628,642	.
Sir Gaerfyrddin	346,059,074	199,827,515	.	59,612,133	86,619,426	.
Abertawe	426,535,479	239,946,060	.	79,141,145	107,448,275	.
Castell-nedd Port Talbot	269,365,402	166,732,844	.	45,607,965	57,024,593	.
Pen-y-bont ar Ogwr	255,260,083	145,779,915	.	45,801,827	63,678,341	.
Bro Morgannwg	222,840,237	111,736,304	.	40,744,175	70,359,758	.
Rhondda Cynon Taf	455,015,063	288,555,837	.	75,620,335	90,838,890	.
Merthyr Tudful	112,371,132	71,390,924	.	18,914,115	22,066,093	.
Caerffili	339,573,735	210,207,117	.	57,033,337	72,333,281	.
Blaenau Gwent	134,628,140	87,190,651	.	22,442,550	24,994,939	717,323
Torfaen	171,020,588	102,244,778	.	29,297,933	39,477,877	.
Sir Fynwy	147,470,949	63,040,665	.	30,176,931	54,253,352	50,580
Casnewydd	281,983,928	166,484,931	.	46,305,143	69,193,854	.
Caerdydd	611,412,169	325,564,019	.	115,382,762	170,465,388	.
Yr Heddlu						
Dyfed-Powys	35,859,734	4,278,107	36,211,813	8,822,725	22,758,902	.
Gwent	53,462,322	21,332,800	40,403,679	9,750,310	22,379,212	.
Gogledd Cymru	51,653,546	10,364,047	49,605,580	11,757,895	29,531,603	.
De Cymru	124,630,160	52,425,046	82,812,445	22,169,070	50,036,044	.
Cyfanswm Awdurdodau Unedol	5,656,896,655	3,215,760,220	.	997,500,000	1,443,636,435	806,711
Cyfanswm yr heddluoedd	265,605,761	88,400,000	209,033,517	52,500,000	124,705,761	.
Cyfanswm Cymru	5,922,502,416	3,304,160,220	209,033,517	1,050,000,000	1,568,342,196	806,711

¹ Nid yw Cyllid Atodol Ychwanegol wedi'i gynnwys yn yr SSA, ac fe'i darparwyd i Conwy, Mlaenau Gwent a Sir Fynwy yn unig

² Nid yw Grant yr Heddlu yn berthnasol i Awdurdodau Unedol

³ Gan dybio bod gwariant yn unol â lefel yr SSA

. Nid yw'r eitem data yn berthnasol

TABLAU CRYNHOI

Setliad Refeniw Llywodraeth Leol Cymru 2018-2019

Crynodeb o'r SSA a'i gydrannau mewn £ fesul pen o'r boblogaeth ¹

<i>£ oedd y pen</i>						
Awdurdod Unedol	Asesiad o Wariant Safonol ²	Grant Cynnal Refeniw (RSG)	Grant yr Heddlu (gan gynnwys cyllid gwaelodol) ³	Cyfran o'r Ardrethi Annomestig	Incwm y Dreth Gyngor *	Cyllid Atodol Ychwanegol ²
Ynys Môn	1,877	1,044	.	322	511	.
Gwynedd	1,898	1,091	.	325	482	.
Conwy	1,823	987	.	326	509	0
Sir Ddinbych	1,989	1,181	.	317	491	.
Sir y Fflint	1,706	904	.	317	485	.
Wrecsam	1,704	942	.	308	454	.
Powys	1,872	992	.	328	552	.
Ceredigion	1,812	1,002	.	325	485	.
Sir Benfro	1,825	981	.	323	521	.
Sir Gaerfyrddin	1,859	1,074	.	320	465	.
Abertawe	1,742	980	.	323	439	.
Castell-nedd Port Talbot	1,907	1,180	.	323	404	.
Pen-y-bont ar Ogwr	1,787	1,020	.	321	446	.
Bro Morgannwg	1,737	871	.	318	548	.
Rhondda Cynon Taf	1,908	1,210	.	317	381	.
Merthyr Tudful	1,898	1,206	.	319	373	.
Caerffili	1,876	1,161	.	315	400	.
Blaenau Gwent	1,939	1,256	.	323	360	10
Torfaen	1,859	1,111	.	318	429	.
Sir Fynwy	1,587	678	.	325	584	1
Casnewydd	1,896	1,119	.	311	465	.
Caerdydd	1,666	887	.	314	465	.
Yr Heddlu						
Dyfed-Powys	69	8	70	17	44	.
Gwent	92	37	69	17	38	.
Gogledd Cymru	74	15	71	17	42	.
De Cymru	94	40	63	17	38	.
Cyfanswm Awdurdodau Unedol	1,810	1,029	.	319	462	0
Cyfanswm yr heddluoedd	85	28	67	17	40	.
Cyfanswm Cymru	1,895	1,057	67	336	502	0

¹ Gan ddefnyddio rhagamcanion poblogaeth 2018 sydd yn seiliedig ar 2014

² Nid yw Cyllid Atodol Ychwanegol wedi'i gynnwys yn yr SSA, ac fe'i darparwyd i Conwy, Mlaenau Gwent a Sir Fynwy yn unig

³ Nid yw Grant yr Heddlu yn berthnasol i Awdurdodau Unedol

* Gan dybio bod gwariant yn unol â lefel yr SSA

. Nid yw'r eitem data yn berthnasol

Setliad Refeniw Llywodraeth Leol Cymru 2018-2019

Cymharu Cyfanswm yr SSA ar gyfer 2017-18 a 2018-19

£ oedd				
Awdurdod Unedol	Setliad 2017-2018 ¹	Setliad 2018-2019	Newid	Newid fel canran
Ynys Môn	127,452,923	131,702,377	4,249,454	3.3%
Gwynedd	226,413,479	234,690,055	8,276,576	3.7%
Conwy	207,919,271	213,022,657	5,103,385	2.5%
Sir Ddinbych	185,620,009	189,980,110	4,360,101	2.3%
Sir y Fflint	257,526,044	264,332,825	6,806,781	2.6%
Wrecsam	230,510,101	238,041,833	7,531,732	3.3%
Powys	239,308,538	246,913,012	7,604,474	3.2%
Ceredigion	134,234,655	138,274,910	4,040,255	3.0%
Sir Benfro	219,606,883	226,402,898	6,796,015	3.1%
Sir Gaerfyrddin	335,322,503	346,059,074	10,736,571	3.2%
Abertawe	414,594,641	426,535,479	11,940,839	2.9%
Castell-nedd Port Talbot	262,581,319	269,365,402	6,784,083	2.6%
Pen-y-bont ar Ogwr	248,593,414	255,260,083	6,666,669	2.7%
Bro Morgannwg	216,807,453	222,840,237	6,032,784	2.8%
Rhondda Cynon Taf	442,518,434	455,015,063	12,496,628	2.8%
Merthyr Tudful	109,683,447	112,371,132	2,687,686	2.5%
Caerffili	333,301,263	339,573,735	6,272,472	1.9%
Blaenau Gwent	133,102,417	134,628,140	1,525,723	1.1%
Torfaen	166,924,130	171,020,588	4,096,458	2.5%
Sir Fynwy	143,879,865	147,470,949	3,591,083	2.5%
Casnewydd	274,652,566	281,983,928	7,331,362	2.7%
Caerdydd	592,630,381	611,412,169	18,781,788	3.2%
Yr Heddlu				
Dyfed-Powys	35,150,542	35,859,734	709,192	2.0%
Gwent	52,407,255	53,462,322	1,055,067	2.0%
Gogledd Cymru	50,620,514	51,653,546	1,033,032	2.0%
De Cymru	122,185,846	124,630,160	2,444,313	2.0%
Cyfanswm Awdurdodau Unedol	5,503,183,736	5,656,896,655	153,712,919	2.8%
Cyfanswm yr heddluoedd	260,364,157	265,605,761	5,241,604	2.0%
Cyfanswm Cymru	5,763,547,893	5,922,502,416	158,954,523	2.8%

¹ Dyraniadau gwirioneddol 2017-2018 - ni wneir addasiadau ar gyfer adnoddau ychwanegol yn 2018-2019

TABLAU CRYNHOI

Setliad Refeniw Llywodraeth Leol Cymru 2018-2019

Cyllid Allanol Cyfun (AEF)¹ plws Cyllid atodol ychwanegol

Awdurdod Unedol	AEF 2018-2019 plws cyllid atodol	
	£	Canran yr SSA
Ynys Môn	95,811,835	72.7%
Gwynedd	175,127,334	74.6%
Conwy	153,614,563	72.1%
Sir Ddinbych	143,119,148	75.3%
Sir y Fflint	189,156,283	71.6%
Wrecsam	174,636,390	73.4%
Powys	174,026,422	70.5%
Ceredigion	101,250,886	73.2%
Sir Benfro	161,774,256	71.5%
Sir Gaerfyrddin	259,439,648	75.0%
Abertawe	319,087,205	74.8%
Castell-nedd Port Talbot	212,340,809	78.8%
Pen-y-bont ar Ogwr	191,581,742	75.1%
Bro Morgannwg	152,480,479	68.4%
Rhondda Cynon Taf	364,176,172	80.0%
Merthyr Tudful	90,305,039	80.4%
Caerffili	267,240,454	78.7%
Blaenau Gwent	110,350,524	82.0%
Torfaen	131,542,711	76.9%
Sir Fynwy	93,268,176	63.2%
Casnewydd	212,790,074	75.5%
Caerdydd	440,946,781	72.1%
Yr Heddlu		
Dyfed-Powys	49,312,645	68.4%
Gwent	71,486,789	76.2%
Gogledd Cymru	71,727,522	70.8%
De Cymru	157,406,561	75.9%
Cyfanswm Awdurdodau Unedol	4,214,066,931	74.5%
Cyfanswm yr heddluoedd	349,933,517	73.7%
Cyfanswm Cymru	4,564,000,448	74.4%

¹ Yn eithrio grantiau penodol ddim yn ymwneud a'r heddlu, a chyrrff penodol wedi eu brigdorri. Yn cynnwys Grant Cynnal Refeniw, ychwanegiad cyllid, cyfran o Ardrethi Annomestig a Grant yr Heddlu penodol

Setliad Refeniw Llywodraeth Leol Cymru 2018-2019

Cymharu'r RSG rhwng 2017-18 a 2018-19

£ oedd

Awdurdod Unedol	Setliad 2017-2018 1	Setliad 2018-2019 2	Newid	Newid fel canran
Ynys Môn	69,650,261	73,237,636	3,587,375	5.2%
Gwynedd	128,512,657	134,936,245	6,423,588	5.0%
Conwy	112,027,126	115,415,995	3,388,869	3.0%
Sir Ddinbych	109,859,910	112,860,337	3,000,427	2.7%
Sir y Fflint	135,344,736	140,030,719	4,685,983	3.5%
Wrecsam	125,819,223	131,545,811	5,726,588	4.6%
Powys	124,940,493	130,813,426	5,872,933	4.7%
Ceredigion	72,636,927	76,478,389	3,841,462	5.3%
Sir Benfro	116,465,796	121,740,102	5,274,306	4.5%
Sir Gaerfyrddin	191,881,244	199,827,515	7,946,271	4.1%
Abertawe	231,169,116	239,946,060	8,776,944	3.8%
Castell-nedd Port Talbot	161,547,001	166,732,844	5,185,843	3.2%
Pen-y-bont ar Ogwr	141,610,389	145,779,915	4,169,526	2.9%
Bro Morgannwg	108,577,457	111,736,304	3,158,847	2.9%
Rhondda Cynon Taf	279,035,343	288,555,837	9,520,494	3.4%
Merthyr Tudful	69,306,691	71,390,924	2,084,233	3.0%
Caerffili	205,958,780	210,207,117	4,248,337	2.1%
Blaenau Gwent	86,302,286	87,190,651	888,365	1.0%
Torfaen	99,423,778	102,244,778	2,821,000	2.8%
Sir Fynwy	61,380,064	63,040,665	1,660,601	2.7%
Casnewydd	161,757,463	166,484,931	4,727,468	2.9%
Caerdydd	312,736,078	325,564,019	12,827,941	4.1%
Yr Heddlu				
Dyfed-Powys	3,935,213	4,278,107	342,894	8.7%
Gwent	20,747,833	21,332,800	584,967	2.8%
Gogledd Cymru	10,016,498	10,364,047	347,549	3.5%
De Cymru	51,050,456	52,425,046	1,374,590	2.7%
Cyfanswm Awdurdodau Unedol	3,105,942,819	3,215,760,220	109,817,401	3.5%
Cyfanswm yr heddluoedd	85,750,000	88,400,000	2,650,000	3.1%
Cyfanswm Cymru	3,191,692,819	3,304,160,220	112,467,401	3.5%

¹ Dyraniadau gwirioneddol 2017-2018 - ni wneir addasiadau ar gyfer adnoddau ychwanegol yn 2018-2019

² Nid yw'n cynnwys Cyllid Atodol Ychwanegol

TABLAU CRYNHOI

Setliad Refeniw Llywodraeth Leol Cymru 2018-2019

Cymharu'r Ardrethi Annomestig rhwng 2017-18 a 2018-19

£ oedd

Awdurdod Unedol	Setliad 2017-2018	Setliad 2018-2019	Newid	Newid fel canran
Ynys Môn	23,002,135	22,574,199	-427,936	-1.9%
Gwynedd	40,450,880	40,191,089	-259,791	-0.6%
Conwy	38,530,134	38,159,760	-370,374	-1.0%
Sir Ddinbych	30,613,876	30,258,811	-355,065	-1.2%
Sir y Fflint	49,688,211	49,125,564	-562,647	-1.1%
Wrecsam	43,627,561	43,090,579	-536,982	-1.2%
Powys	43,850,658	43,212,996	-637,662	-1.5%
Ceredigion	25,299,866	24,772,497	-527,369	-2.1%
Sir Benfro	40,310,020	40,034,154	-275,866	-0.7%
Sir Gaerfyrddin	60,295,062	59,612,133	-682,929	-1.1%
Abertawe	79,531,427	79,141,145	-390,282	-0.5%
Castell-nedd Port Talbot	46,023,812	45,607,965	-415,847	-0.9%
Pen-y-bont ar Ogwr	46,027,476	45,801,827	-225,649	-0.5%
Bro Morgannwg	40,976,459	40,744,175	-232,284	-0.6%
Rhondda Cynon Taf	76,412,149	75,620,335	-791,814	-1.0%
Merthyr Tudful	19,065,380	18,914,115	-151,265	-0.8%
Caerffili	57,668,386	57,033,337	-635,049	-1.1%
Blaenau Gwent	22,676,854	22,442,550	-234,304	-1.0%
Torfaen	29,607,499	29,297,933	-309,566	-1.0%
Sir Fynwy	30,418,870	30,176,931	-241,939	-0.8%
Casnewydd	46,492,803	46,305,143	-187,660	-0.4%
Caerdydd	115,480,482	115,382,762	-97,720	-0.1%
Yr Heddlu				
Dyfed-Powys	8,934,506	8,822,725	-111,781	-1.3%
Gwent	9,834,969	9,750,310	-84,659	-0.9%
Gogledd Cymru	11,890,147	11,757,895	-132,252	-1.1%
De Cymru	22,290,378	22,169,070	-121,308	-0.5%
Cyfanswm Awdurdodau Unedol	1,006,050,000	997,500,000	-8,550,000	-0.8%
Cyfanswm yr heddluoedd	52,950,000	52,500,000	-450,000	-0.8%
Cyfanswm Cymru	1,059,000,000	1,050,000,000	-9,000,000	-0.8%

Setliad Refeniw Llywodraeth Leol Cymru 2018-2019

Y Newid Cyffredinol mewn Cyllid Allanol Cyfun (AEF) plws Cyllid Atodol ¹²

£ oedd

Awdurdod Unedol	Newid i'r AEF Net plws Cyllid Atodol rhwng 2017-2018 a 2018-2019				
	Grant Cynnal Refeniw (RSG) a Grant yr Heddlu	Cyfran o'r Ardrethi Annomestig	Cyllid Atodol Ychwanegol	Cyfanswm	Canran
Ynys Môn	3,587,375	-427,936	0	3,159,439	3.4%
Gwynedd	6,423,588	-259,791	0	6,163,797	3.6%
Conwy	3,388,869	-370,374	38,808	3,057,303	2.0%
Sir Ddinbych	3,000,427	-355,065	0	2,645,362	1.9%
Sir y Fflint	4,685,983	-562,647	0	4,123,336	2.2%
Wrecsam	5,726,588	-536,982	0	5,189,606	3.1%
Powys	5,872,933	-637,662	-1,236,508	3,998,763	2.4%
Ceredigion	3,841,462	-527,369	0	3,314,093	3.4%
Sir Benfro	5,274,306	-275,866	0	4,998,440	3.2%
Sir Gaerfyrddin	7,946,271	-682,929	0	7,263,342	2.9%
Abertawe	8,776,944	-390,282	0	8,386,662	2.7%
Castell-nedd Port Talbot	5,185,843	-415,847	0	4,769,996	2.3%
Pen-y-bont ar Ogwr	4,169,526	-225,649	0	3,943,877	2.1%
Bro Morgannwg	3,158,847	-232,284	0	2,926,563	2.0%
Rhondda Cynon Taf	9,520,494	-791,814	0	8,728,680	2.5%
Merthyr Tudful	2,084,233	-151,265	-391,113	1,541,855	1.7%
Caerffili	4,248,337	-635,049	0	3,613,288	1.4%
Blaenau Gwent	888,365	-234,304	717,323	1,371,384	1.3%
Torfaen	2,821,000	-309,566	0	2,511,434	1.9%
Sir Fynwy	1,660,601	-241,939	50,580	1,469,242	1.6%
Casnewydd	4,727,468	-187,660	0	4,539,808	2.2%
Caerdydd	12,827,941	-97,720	0	12,730,221	3.0%
Yr Heddlu					
Dyfed-Powys	111,781	-111,781	0	0	0.0%
Gwent	84,659	-84,659	0	0	0.0%
Gogledd Cymru	132,252	-132,252	0	0	0.0%
De Cymru	121,308	-121,308	0	0	0.0%
Cyfanswm Awdurdodau Unedol	109,817,401	-8,550,000	-820,910	100,446,491	2.4%
Cyfanswm yr heddluoedd	450,000	-450,000	0	0	0.0%
Cyfanswm Cymru	110,267,401	-9,000,000	-820,910	100,446,491	2.3%

¹ Ni wneir unrhyw addasiadau ar gyfer cyfrifoldebau neu drosglwyddiadau newydd yn 2017-18² Heb gynnwys grantiau penodol nad ydynt yn gysylltiedig â'r heddlu na chyrrff penodedig, ond yn cynnwys Grantiau Heddlu penodol

Setliad Refeniw Llywodraeth Leol Cymru 2018-2019

Gwasanaethau: Addysgu ysgolion Meithrin a Chynradd a gwasanaethau eraill

Awdurdod Unedol	IBA 2017-18 £000oedd	IBA 2018-19 £000oedd	Cyfran ganrannol 2018-19
Ynys Môn	23,821	24,584	2.37
Gwynedd	40,386	41,611	4.02
Conwy	33,751	34,712	3.35
Sir Ddinbych	32,923	33,391	3.22
Sir y Fflint	51,014	51,961	5.02
Wrecsam	45,952	47,404	4.58
Powys	41,901	42,516	4.11
Ceredigion	22,403	22,547	2.18
Sir Benfro	40,702	41,956	4.05
Sir Gaerfyrddin	62,079	63,741	6.16
Abertawe	75,023	77,608	7.49
Castell-nedd Port Talbot	46,042	46,468	4.49
Pen-y-bont ar Ogwr	46,310	47,465	4.58
Bro Morgannwg	43,676	45,043	4.35
Rhondda Cynon Taf	80,574	82,633	7.98
Merthyr Tudful	19,754	20,056	1.94
Caerffili	61,388	62,679	6.05
Blaenau Gwent	22,456	22,441	2.17
Torfaen	30,494	30,724	2.97
Sir Fynwy	26,588	27,201	2.63
Casnewydd	51,111	52,799	5.10
Caerdydd	112,243	115,991	11.20
Cymru	1,010,589	1,035,533	100.00

Fformiwla:

Pwysoliad:	Dangosydd:
0.815 x	Disgyblion ysgol cynradd a disgyblion ysgol feithrin a fodelwyd
0.098 x	Trothwy anheddiad 1,000
0.087 x	Disgyblion ysgol gynradd sydd yn gymwys i dderbyn prydau ysgol am ddim

Gweler Atodiad A am werthoedd dangosyddion ac Atodiad B am gyfrannau canrannol

IBAs GWASANAETHAU
Ysgolion prif ffrwd

Setliad Refeniw Llywodraeth Leol Cymru 2018-2019

Gwasanaethau: Addysgu mewn ysgolion uwchradd a gwasanaethau eraill

Awdurdod Unedol	IBA 2017-18 £000oedd	IBA 2018-19 £000oedd	Cyfran ganrannol 2018-19
Ynys Môn	17,450	17,721	2.16
Gwynedd	31,536	31,350	3.81
Conwy	28,869	29,037	3.53
Sir Ddinbych	29,060	29,663	3.61
Sir y Fflint	41,307	41,853	5.09
Wrecsam	30,673	30,978	3.77
Powys	32,968	33,422	4.06
Ceredigion	17,843	18,142	2.21
Sir Benfro	30,622	30,851	3.75
Sir Gaerfyrddin	50,838	50,991	6.20
Abertawe	61,545	62,663	7.62
Castell-nedd Port Talbot	39,121	40,212	4.89
Pen-y-bont ar Ogwr	38,329	39,046	4.75
Bro Morgannwg	36,175	36,923	4.49
Rhondda Cynon Taf	67,592	69,588	8.46
Merthyr Tudful	14,955	15,153	1.84
Caerffili	53,097	53,039	6.45
Blaenau Gwent	16,641	16,057	1.95
Torfaen	26,518	27,152	3.30
Sir Fynwy	19,937	20,152	2.45
Casnewydd	41,664	42,483	5.17
Caerdydd	83,309	85,830	10.44
Cymru	810,048	822,308	100.00

Fformiwla:

Pwysoliad:	Dangosydd:
0.777 x	Disgyblion ysgol uwchradd ym mlynnyddoedd 7 i 11
0.093 x	Disgyblion ysgol uwchradd sydd yn gymwys i dderbyn prydau ysgol am ddim
0.075 x	Disgyblion ysgol uwchradd ym mlynnyddoedd 10 i 11
0.055 x	Trothwy anheddiad 7,500

Gweler Atodiad A am werthoedd dangosyddion ac Atodiad B am gyfrannau canrannol

Setliad Refeniw Llywodraeth Leol Cymru 2018-2019

Gwasanaethau: Addysg Arbennig

Awdurdod Unedol	IBA 2017-18 £000oedd	IBA 2018-19 £000oedd	Cyfran ganrannol 2018-19
Ynys Môn	4,865	5,210	2.27
Gwynedd	8,260	8,794	3.84
Conwy	7,641	8,138	3.55
Sir Ddinbych	6,892	7,373	3.22
Sir y Fflint	11,132	11,848	5.17
Wrecsam	9,872	10,545	4.60
Powys	8,482	8,987	3.92
Ceredigion	4,343	4,606	2.01
Sir Benfro	8,556	9,062	3.96
Sir Gaerfyrddin	12,977	13,791	6.02
Abertawe	15,458	16,450	7.18
Castell-nedd Port Talbot	10,044	10,702	4.67
Pen-y-bont ar Ogwr	9,763	10,388	4.53
Bro Morgannwg	8,892	9,475	4.14
Rhondda Cynon Taf	17,773	18,983	8.29
Merthyr Tudful	4,496	4,801	2.10
Caerffili	13,634	14,515	6.33
Blaenau Gwent	5,101	5,430	2.37
Torfaen	6,848	7,314	3.19
Sir Fynwy	6,067	6,405	2.80
Casnewydd	10,676	11,396	4.97
Caerdydd	23,106	24,913	10.87
Cymru	214,879	229,126	100.00

Fformiwla:

Pwysoliad:	Dangosydd:
0.800 x	Y boblogaeth 3 i 16 oed (rhagamcan)
0.100 x	Trothwy anheddiad 40,000
0.033 x	Plant dibynnol ar aelwydydd oedolion sengl
0.033 x	Plant dibynnol mewn teuluoedd heb waith
0.033 x	Plant dibynnol ar aelwydydd lle mae'r penteulu mewn dosbarth galwedigaethol isel

Gweler Atodiad A am werthoedd dangosyddion ac Atodiad B am gyfrannau canrannol

IBAs GWASANAETHAU
Gwasanaethau ysgol eraill

Setliad Refeniw Llywodraeth Leol Cymru 2018-2019

Gwasanaethau: Gwasanaethau cludiant ysgolion Meithrin a Chynradd

Awdurdod Unedol	IBA 2017-18 £000oedd	IBA 2018-19 £000oedd	Cyfran ganrannol 2018-19
Ynys Môn	781	793	3.05
Gwynedd	1,495	1,505	5.79
Conwy	1,168	1,181	4.55
Sir Ddinbych	1,033	1,050	4.04
Sir y Fflint	1,042	1,055	4.06
Wrecsam	1,114	1,124	4.33
Powys	2,218	2,242	8.63
Ceredigion	1,314	1,328	5.11
Sir Benfro	1,260	1,271	4.89
Sir Gaerfyrddin	1,591	1,605	6.18
Abertawe	1,408	1,424	5.48
Castell-nedd Port Talbot	954	966	3.72
Pen-y-bont ar Ogwr	918	932	3.59
Bro Morgannwg	918	929	3.58
Rhondda Cynon Taf	1,499	1,516	5.84
Merthyr Tudful	495	501	1.93
Caerffili	1,150	1,161	4.47
Blaenau Gwent	486	489	1.88
Torfaen	639	646	2.49
Sir Fynwy	955	964	3.71
Casnewydd	1,035	1,052	4.05
Caerdydd	2,190	2,241	8.63
Cymru	25,663	25,977	100.00

Fformiwla:

Pwysoliad:	Dangosydd:
0.673 x	Y boblogaeth 3 i 11 oed (rhagamcan)
0.327 x	Ardal fesul mynegai ysgol uwchradd a fodelwyd

Gweler Atodiad A am werthoedd dangosyddion ac Atodiad B am gyfrannau canrannol

Setliad Refeniw Llywodraeth Leol Cymru 2018-2019

Gwasanaethau: Prydau ysgol

Awdurdod Unedol	IBA 2017-18 £000oedd	IBA 2018-19 £000oedd	Cyfran ganrannol 2018-19
Ynys Môn	1,348	1,272	3.11
Gwynedd	2,003	1,913	4.68
Conwy	1,394	1,275	3.12
Sir Ddinbych	1,373	1,256	3.08
Sir y Fflint	1,653	1,524	3.73
Wrecsam	1,744	1,611	3.94
Powys	1,633	1,514	3.71
Ceredigion	1,249	1,173	2.87
Sir Benfro	1,713	1,599	3.91
Sir Gaerfyrddin	2,611	2,426	5.94
Abertawe	3,015	2,824	6.91
Castell-nedd Port Talbot	2,192	2,063	5.05
Pen-y-bont ar Ogwr	2,034	1,888	4.62
Bro Morgannwg	1,397	1,280	3.13
Rhondda Cynon Taf	3,735	3,463	8.48
Merthyr Tudful	980	910	2.23
Caerffili	2,669	2,471	6.05
Blaenau Gwent	1,192	1,085	2.66
Torfaen	1,332	1,219	2.99
Sir Fynwy	889	843	2.06
Casnewydd	2,472	2,255	5.52
Caerdydd	5,392	4,987	12.21
Cymru	44,023	40,851	100.00

Fformiwla:

Pwysoliad:	Dangosydd:
0.835 x	Plant dibynnol mewn teuluoedd heb waith
0.165 x	Trothwy gwasgariad 2,500 (1991)

Gweler Atodiad A am werthoedd dangosyddion ac Atodiad B am gyfrannau canrannol

IBAs GWASANAETHAU
Gwasanaethau ysgol eraill

Setliad Refeniw Llywodraeth Leol Cymru 2018-2019

Gwasanaethau: Gwasanaethau cludiant ysgolion uwchradd

Awdurdod Unedol	IBA 2017-18 £000oedd	IBA 2018-19 £000oedd	Cyfran ganrannol 2018-19
Ynys Môn	1,682	1,713	3.28
Gwynedd	3,385	3,467	6.63
Conwy	2,269	2,328	4.45
Sir Ddinbych	1,984	2,012	3.85
Sir y Fflint	2,035	2,066	3.95
Wrecsam	1,878	1,952	3.73
Powys	5,235	5,320	10.17
Ceredigion	3,223	3,282	6.28
Sir Benfro	2,664	2,718	5.20
Sir Gaerfyrddin	3,330	3,418	6.54
Abertawe	2,628	2,654	5.08
Castell-nedd Port Talbot	1,724	1,769	3.38
Pen-y-bont ar Ogwr	1,841	1,855	3.55
Bro Morgannwg	1,841	1,889	3.61
Rhondda Cynon Taf	2,893	2,913	5.57
Merthyr Tudful	752	778	1.49
Caerffili	2,132	2,153	4.12
Blaenau Gwent	778	807	1.54
Torfaen	1,176	1,192	2.28
Sir Fynwy	2,113	2,163	4.14
Casnewydd	1,965	1,962	3.75
Caerdydd	3,729	3,877	7.42
Cymru	51,256	52,288	100.00

Fformiwla:

Pwysoliad:	Dangosydd:
0.640 x	Poblogaeth 11 i 15 oed (rhagamcan) a disgyblion ysgol uwchradd ym mlynnyddoedd 12 i 14
0.360 x	Ardal fesul mynegai ysgol uwchradd a fodelwyd

Gweler Atodiad A am werthoedd dangosyddion ac Atodiad B am gyfrannau canrannol

Setliad Refeniw Llywodraeth Leol Cymru 2018-2019

Gwasanaethau: Addysg oedolion ac addysg barhaus

Awdurdod Unedol	IBA 2017-18 £000oedd	IBA 2018-19 £000oedd	Cyfran ganrannol 2018-19
Ynys Môn	166	150	2.29
Gwynedd	283	257	3.92
Conwy	279	252	3.85
Sir Ddinbych	229	206	3.15
Sir y Fflint	345	310	4.74
Wrecsam	318	288	4.40
Powys	297	268	4.09
Ceredigion	173	157	2.39
Sir Benfro	287	260	3.97
Sir Gaerfyrddin	428	388	5.92
Abertawe	571	518	7.91
Castell-nedd Port Talbot	341	308	4.71
Pen-y-bont ar Ogwr	330	299	4.57
Bro Morgannwg	285	258	3.94
Rhondda Cynon Taf	567	512	7.82
Merthyr Tudful	143	129	1.97
Caerffili	429	388	5.92
Blaenau Gwent	176	159	2.42
Torfaen	217	194	2.97
Sir Fynwy	203	184	2.81
Casnewydd	346	313	4.77
Caerdydd	826	749	11.44
Cymru	7,239	6,545	100.00

Fformiwla:

Pwysoliad:	Dangosydd:
0.800 x	Y boblogaeth 16 oed a throsodd (rhagamcan)
0.200 x	Cyfanswm hawl wyr (ddim mewn cyflogaeth) sy'n hawlio cymhorthdal incwm, lwfans ceisio swydd, credyd pensiwn neu credyd cynhwysol

Gweler Atodiad A am werthoedd dangosyddion ac Atodiad B am gyfrannau canrannol

IBAs GWASANAETHAU
Addysg barhaus

Setliad Refeniw Llywodraeth Leol Cymru 2018-2019

Gwasanaethau: Cludiant i addysg oedolion ac addysg barhaus

Awdurdod Unedol	IBA 2017-18 £000oedd	IBA 2018-19 £000oedd	Cyfran ganrannol 2018-19
Ynys Môn	299	263	3.46
Gwynedd	506	446	5.86
Conwy	409	357	4.68
Sir Ddinbych	255	226	2.97
Sir y Fflint	477	423	5.56
Wrecsam	439	385	5.06
Powys	539	469	6.16
Ceredigion	272	239	3.14
Sir Benfro	508	442	5.81
Sir Gaerfyrddin	646	565	7.43
Abertawe	496	439	5.77
Castell-nedd Port Talbot	389	339	4.45
Pen-y-bont ar Ogwr	367	325	4.27
Bro Morgannwg	266	232	3.05
Rhondda Cynon Taf	671	592	7.78
Merthyr Tudful	148	128	1.68
Caerffili	578	513	6.74
Blaenau Gwent	244	211	2.77
Torfaen	193	170	2.23
Sir Fynwy	368	322	4.22
Casnewydd	239	215	2.83
Caerdydd	353	311	4.09
Cymru	8,663	7,612	100.00

Fformiwla:

Pwysoliad:	Dangosydd:
0.700 x	Trothwy anheddiad 12,500
0.300 x	Y boblogaeth 16 i 18 oed (rhagamcan) ar wahân i rai sydd yn yr ysgol

Gweler Atodiad A am werthoedd dangosyddion ac Atodiad B am gyfrannau canrannol

Setliad Refeniw Llywodraeth Leol Cymru 2018-2019

Gwasanaethau: Gwasanaethau ieuencid

Awdurdod Unedol	IBA 2017-18 £000oedd	IBA 2018-19 £000oedd	Cyfran ganrannol 2018-19
Ynys Môn	424	377	1.94
Gwynedd	887	793	4.08
Conwy	718	633	3.26
Sir Ddinbych	645	572	2.94
Sir y Fflint	1,009	900	4.63
Wrecsam	935	841	4.33
Powys	787	690	3.55
Ceredigion	629	558	2.87
Sir Benfro	804	709	3.65
Sir Gaerfyrddin	1,230	1,094	5.63
Abertawe	1,818	1,610	8.28
Castell-nedd Port Talbot	963	854	4.39
Pen-y-bont ar Ogwr	985	871	4.48
Bro Morgannwg	863	766	3.94
Rhondda Cynon Taf	1,753	1,547	7.96
Merthyr Tudful	421	371	1.91
Caerffili	1,307	1,151	5.92
Blaenau Gwent	489	428	2.20
Torfaen	646	565	2.91
Sir Fynwy	578	509	2.62
Casnewydd	1,144	1,009	5.19
Caerdydd	2,897	2,589	13.32
Cymru	21,932	19,436	100.00

Fformiwla:

Pwysoliad:	Dangosydd:
0.850 x	Y boblogaeth 11 i 20 oed (rhagamcan)
0.150 x	Plant dibynnol mewn teuluoedd heb waith

Gweler Atodiad A am werthoedd dangosyddion ac Atodiad B am gyfrannau canrannol

IBAs GWASANAETHAU
Gwasanaethau Addysg Eraill

Setliad Refeniw Llywodraeth Leol Cymru 2018-2019

Gwasanaethau: Gweinyddu addysg

Awdurdod Unedol	IBA 2017-18 £000oedd	IBA 2018-19 £000oedd	Cyfran ganrannol 2018-19
Ynys Môn	69	56	2.33
Gwynedd	120	97	4.02
Conwy	103	84	3.48
Sir Ddinbych	100	81	3.38
Sir y Fflint	149	120	5.00
Wrecsam	126	102	4.25
Powys	127	103	4.26
Ceredigion	70	56	2.32
Sir Benfro	118	96	3.97
Sir Gaerfyrddin	183	148	6.16
Abertawe	219	179	7.42
Castell-nedd Port Talbot	137	112	4.63
Pen-y-bont ar Ogwr	136	111	4.60
Bro Morgannwg	127	104	4.32
Rhondda Cynon Taf	239	195	8.11
Merthyr Tudful	57	46	1.91
Caerffili	184	149	6.16
Blaenau Gwent	64	51	2.10
Torfaen	92	74	3.09
Sir Fynwy	78	63	2.62
Casnewydd	149	122	5.07
Caerdydd	316	260	10.78
Cymru	2,964	2,409	100.00

Dosberthir yn gymesur â: Cyfanswm IBAs yr holl sector addysg

Setliad Refeniw Llywodraeth Leol Cymru 2018-2019

Gwasanaethau: Plant a phobl ifanc

Awdurdod Unedol	IBA 2017-18 £000oedd	IBA 2018-19 £000oedd	Cyfran ganrannol 2018-19
Ynys Môn	8,267	8,904	2.00
Gwynedd	12,646	13,906	3.13
Conwy	13,549	14,006	3.15
Sir Ddinbych	13,690	14,153	3.18
Sir y Fflint	17,397	18,032	4.05
Wrecsam	19,055	19,694	4.43
Powys	11,722	12,802	2.88
Ceredigion	6,809	7,616	1.71
Sir Benfro	15,073	16,007	3.60
Sir Gaerfyrddin	22,314	23,599	5.31
Abertawe	32,680	34,073	7.66
Castell-nedd Port Talbot	20,907	21,952	4.94
Pen-y-bont ar Ogwr	19,389	20,078	4.52
Bro Morgannwg	15,096	15,530	3.49
Rhondda Cynon Taf	38,069	39,391	8.86
Merthyr Tudful	10,958	11,340	2.55
Caerffili	29,164	30,108	6.77
Blaenau Gwent	12,561	12,805	2.88
Torfaen	15,264	15,649	3.52
Sir Fynwy	7,447	8,005	1.80
Casnewydd	27,274	27,842	6.26
Caerdydd	57,498	59,210	13.31
Cymru	426,830	444,701	100.00

Fformiwla:

Pwysoliad:	Dangosydd:
0.685	x Plant dibynnol mewn teuluoedd heb waith
0.132	x Plant dibynnol mewn tai rhent cymdeithasol
0.097	x Plant dibynnol mewn tai gorlawn
0.054	x Y boblogaeth 18 oed mewn wardiau gyda dwysedd wedi'i bwysoli sydd yn fwy na chyfartaledd Cymru
0.032	x Trothwy gwasgariad 300 (2001)

Gweler Atodiad A am werthoedd dangosyddion ac Atodiad B am gyfrannau canrannol

IBAs GWASANAETHAU
Gwasanaethau Cymdeithasol Personol

Setliad Refeniw Llywodraeth Leol Cymru 2018-2019

Gwasanaethau: Gofal preswyl a chartref i oedolion hŷn

Awdurdod Unedol	IBA 2017-18 £000oedd	IBA 2018-19 £000oedd	Cyfran ganrannol 2018-19
Ynys Môn	13,465	13,504	2.52
Gwynedd	24,345	24,504	4.58
Conwy	25,922	25,769	4.81
Sir Ddinbych	19,699	19,639	3.67
Sir y Fflint	22,976	22,900	4.28
Wrecsam	21,951	21,801	4.07
Powys	27,376	27,810	5.20
Ceredigion	14,687	14,792	2.76
Sir Benfro	22,832	22,947	4.29
Sir Gaerfyrddin	36,576	36,534	6.83
Abertawe	42,799	42,603	7.96
Castell-nedd Port Talbot	27,575	27,354	5.11
Pen-y-bont ar Ogwr	22,625	22,485	4.20
Bro Morgannwg	19,833	19,764	3.69
Rhondda Cynon Taf	41,448	41,240	7.71
Merthyr Tudful	10,161	10,138	1.89
Caerffili	28,534	28,417	5.31
Blaenau Gwent	13,255	13,209	2.47
Torfaen	16,119	16,049	3.00
Sir Fynwy	15,472	15,475	2.89
Casnewydd	22,754	22,578	4.22
Caerdydd	45,988	45,708	8.54
Cymru	536,392	535,217	100.00

Fformiwlâ:

Pwysoliad:	Dangosydd:
0.320 x	Pensiynwyr â salwch cyfyngus hirdymor
0.303 x	Pensiynwyr yn byw ar eu pen eu hunain ar aelwydydd
0.202 x	Y boblogaeth 85 oed a throsodd (rhagamcan)
0.146 x	Hawlwr credyd pensiwn 65 oed a throsodd
0.016 x	Trothwy gwasgariad 300 (2001)
0.013 x	Trothwy gwasgariad 7,500 (2001)

Gweler Atodiad A am werthoedd dangosyddion ac Atodiad B am gyfrannau canrannol

Setliad Refeniw Llywodraeth Leol Cymru 2018-2019

Gwasanaethau: Gwasanaethau cymdeithasol personol i oedolion iau

Awdurdod Unedol	IBA 2017-18 £000oedd	IBA 2018-19 £000oedd	Cyfran ganrannol 2018-19
Ynys Môn	10,535	10,921	2.15
Gwynedd	18,511	19,327	3.80
Conwy	17,391	17,865	3.51
Sir Ddinbych	15,148	15,593	3.07
Sir y Fflint	23,007	23,651	4.65
Wrecsam	21,454	22,164	4.36
Powys	19,833	20,797	4.09
Ceredigion	11,968	12,464	2.45
Sir Benfro	18,297	18,906	3.72
Sir Gaerfyrddin	28,783	29,662	5.83
Abertawe	39,513	40,666	8.00
Castell-nedd Port Talbot	24,188	24,753	4.87
Pen-y-bont ar Ogwr	22,818	23,416	4.60
Bro Morgannwg	19,043	19,600	3.85
Rhondda Cynon Taf	39,127	40,309	7.93
Merthyr Tudful	10,172	10,433	2.05
Caerffili	29,708	30,549	6.01
Blaenau Gwent	11,925	12,274	2.41
Torfaen	14,827	15,229	2.99
Sir Fynwy	13,155	13,563	2.67
Casnewydd	23,725	24,509	4.82
Caerdydd	59,949	61,967	12.18
Cymru	493,078	508,619	100.00

Fformiwlau:

Pwysoliad:	Dangosydd:
0.601 x	Y boblogaeth 18 i 64 oed (rhagamcan)
0.172 x	Hawlwr lwfans anabledd difrifol, lwfans byw i'r anabl neu daliad annibyniaeth bersonol, 18 i 64 oed
0.157 x	Aelwydydd lle o'r penteulu yn 18 i 64 oed heb ofalwr
0.040 x	Hawlwr (ddim mewn cyflogaeth) cymhorthdal incwm, lwfans ceisio swydd, credyd pensiwn neu credyd cynhwysol 18 i 64 oed
0.013 x	Oedolion 18 i 64 oed mewn grwpiau ethnig nad ydynt yn wyn
0.014 x	Trothwy gwasgariad 7,500 (2001)
0.003 x	Trothwy gwasgariad 300 (2001)

Gweler Atodiad A am werthoedd dangosyddion ac Atodiad B am gyfrannau canrannol

IBAs GWASANAETHAU
Gwasanaethau Cymdeithasol Personol

Setliad Refeniw Llywodraeth Leol Cymru 2018-2019

Gwasanaethau: Grant Byw'n Annibynnol Cymru

Awdurdod Unedol	IBA 2017-18 £000oedd	IBA 2018-19 £000oedd	Cyfran ganrannol 2018-19
Ynys Môn	n/a	778	2.88
Gwynedd	n/a	2,071	7.67
Conwy	n/a	1,249	4.63
Sir Ddinbych	n/a	772	2.86
Sir y Fflint	n/a	1,592	5.90
Wrecsam	n/a	1,909	7.07
Powys	n/a	1,267	4.69
Ceredigion	n/a	573	2.12
Sir Benfro	n/a	1,347	4.99
Sir Gaerfyrddin	n/a	3,148	11.66
Abertawe	n/a	1,227	4.54
Castell-nedd Port Talbot	n/a	1,279	4.74
Pen-y-bont ar Ogwr	n/a	1,208	4.48
Bro Morgannwg	n/a	693	2.57
Rhondda Cynon Taf	n/a	2,503	9.27
Merthyr Tudful	n/a	567	2.10
Caerffili	n/a	1,014	3.76
Blaenau Gwent	n/a	409	1.52
Torfaen	n/a	895	3.31
Sir Fynwy	n/a	351	1.30
Casnewydd	n/a	891	3.30
Caerdydd	n/a	1,259	4.66
Cymru	n/a	27,000	100.00

Fformiwla:

Pwysoliad: 1.000 x **Dangosydd:** Grant Byw'n Annibynnol Cymru

Gweler Atodiad A am werthoedd dangosyddion ac Atodiad B am gyfrannau canrannol

Setliad Refeniw Llywodraeth Leol Cymru 2018-2019

Gwasanaethau: Grant Gweithlu Gofal Cymdeithasol

Awdurdod Unedol	IBA 2017-18 £000oedd	IBA 2018-19 £000oedd	Cyfran ganrannol 2018-19
Ynys Môn	n/a	428	2.25
Gwynedd	n/a	750	3.95
Conwy	n/a	739	3.89
Sir Ddinbych	n/a	629	3.31
Sir y Fflint	n/a	829	4.36
Wrecsam	n/a	822	4.33
Powys	n/a	786	4.14
Ceredigion	n/a	444	2.34
Sir Benfro	n/a	742	3.91
Sir Gaerfyrddin	n/a	1,165	6.13
Abertawe	n/a	1,487	7.82
Castell-nedd Port Talbot	n/a	945	4.97
Pen-y-bont ar Ogwr	n/a	842	4.43
Bro Morgannwg	n/a	697	3.67
Rhondda Cynon Taf	n/a	1,548	8.15
Merthyr Tudful	n/a	407	2.14
Caerffili	n/a	1,129	5.94
Blaenau Gwent	n/a	485	2.55
Torfaen	n/a	600	3.16
Sir Fynwy	n/a	469	2.47
Casnewydd	n/a	951	5.00
Caerdydd	n/a	2,107	11.09
Cymru	n/a	19,000	100.00

Dosberthir yn gymesur â: Cyfanswm IBAs yr holl sector PSS

IBAs GWASANAETHAU
Gwasanaethau Cymdeithasol Personol

Setliad Refeniw Llywodraeth Leol Cymru 2018-2019

Gwasanaethau: Cynyddu Terfyn Cyfalaf ar gyfer Gofal Preswyl

Awdurdod Unedol	IBA 2017-18 £000oedd	IBA 2018-19 £000oedd	Cyfran ganrannol 2018-19
Ynys Môn	110	284	2.47
Gwynedd	199	513	4.46
Conwy	209	531	4.62
Sir Ddinbych	161	412	3.58
Sir y Fflint	195	498	4.33
Wrecsam	186	473	4.12
Powys	222	578	5.03
Ceredigion	121	312	2.72
Sir Benfro	188	483	4.20
Sir Gaerfyrddin	300	768	6.68
Abertawe	359	916	7.97
Castell-nedd Port Talbot	230	584	5.07
Pen-y-bont ar Ogwr	193	490	4.26
Bro Morgannwg	167	427	3.72
Rhondda Cynon Taf	349	890	7.74
Merthyr Tudful	86	221	1.92
Caerffili	244	623	5.41
Blaenau Gwent	111	283	2.46
Torfaen	135	345	3.00
Sir Fynwy	128	329	2.86
Casnewydd	195	495	4.31
Caerdydd	410	1,045	9.09
Cymru	4,500	11,500	100.00

Fformiwla:

Pwysoliad:	Dangosydd:
0.272	x Pensiynwyr â salwch cyfyngus hirdymor
0.258	x Pensiynwyr yn byw ar eu pen eu hunain ar aelwydydd
0.172	x Y boblogaeth 85 oed a throsodd (rhagamcan)
0.124	x Hawlwyr credyd pensiwn 65 oed a throsodd
0.090	x Y boblogaeth 18 i 64 oed (rhagamcan)
0.026	x Hawlwyr lwfans anabledl difrifol, lwfans byw i'r anabl neu daliad annibyniaeth bersonol, 18 i 64 oed
0.024	x Aelwydydd lle o'r penteulu yn 18 i 64 oed heb ofalwr
0.014	x Trothwy gwasgariad 300 (2001)
0.013	x Trothwy gwasgariad 7,500 (2001)
0.006	x Hawlwyr (ddim mewn cyflogaeth) cymhorthdal incwm, lwfans ceisio swydd, credyd pensiwn neu credyd cynhwysol 18 i 64 oed
0.002	x Oedolion 18 i 64 oed mewn grwpiau ethnig nad ydynt yn wyn

Gweler Atodiad A am werthoedd dangosyddion ac Atodiad B am gyfrannau canrannol

Setliad Refeniw Llywodraeth Leol Cymru 2018-2019

Gwasanaethau: Gweinyddu'r PSS

Awdurdod Unedol	IBA 2017-18 £000oedd	IBA 2018-19 £000oedd	Cyfran ganrannol 2018-19
Ynys Môn	209	184	2.25
Gwynedd	360	322	3.95
Conwy	369	318	3.89
Sir Ddinbych	315	270	3.31
Sir y Fflint	411	357	4.36
Wrecsam	405	353	4.33
Powys	382	338	4.14
Ceredigion	217	191	2.34
Sir Benfro	364	319	3.91
Sir Gaerfyrddin	568	501	6.13
Abertawe	745	639	7.82
Castell-nedd Port Talbot	471	406	4.97
Pen-y-bont ar Ogwr	420	362	4.43
Bro Morgannwg	350	300	3.67
Rhondda Cynon Taf	769	665	8.15
Merthyr Tudful	203	175	2.14
Caerffili	566	486	5.94
Blaenau Gwent	244	209	2.55
Torfaen	299	258	3.16
Sir Fynwy	234	202	2.47
Casnewydd	478	409	5.00
Caerdydd	1,058	906	11.09
Cymru	9,435	8,170	100.00

Dosberthir yn gymesur â: Cyfanswm IBAs yr holl sector PSS

IBAs GWASANAETHAU
Gwasanaethau Cymdeithasol Personol

Setliad Refeniw Llywodraeth Leol Cymru 2018-2019

Gwasanaethau: Plant sy'n Derbyn Gofal

Awdurdod Unedol	IBA 2017-18 £000oedd	IBA 2018-19 £000oedd	Cyfran ganrannol 2018-19
Ynys Môn	n/a	148	2.00
Gwynedd	n/a	232	3.13
Conwy	n/a	234	3.15
Sir Ddinbych	n/a	236	3.18
Sir y Fflint	n/a	301	4.05
Wrecsam	n/a	328	4.43
Powys	n/a	213	2.88
Ceredigion	n/a	127	1.71
Sir Benfro	n/a	267	3.60
Sir Gaerfyrddin	n/a	393	5.31
Abertawe	n/a	568	7.66
Castell-nedd Port Talbot	n/a	366	4.94
Pen-y-bont ar Ogwr	n/a	335	4.52
Bro Morgannwg	n/a	259	3.49
Rhondda Cynon Taf	n/a	657	8.86
Merthyr Tudful	n/a	189	2.55
Caerffili	n/a	502	6.77
Blaenau Gwent	n/a	214	2.88
Torfaen	n/a	261	3.52
Sir Fynwy	n/a	133	1.80
Casnewydd	n/a	464	6.26
Caerdydd	n/a	987	13.31
Cymru	n/a	7,415	100.00

Fformiwla:

Pwysoliad:	Dangosydd:
0.685 x	Plant dibynnol mewn teuluoedd heb waith
0.132 x	Plant dibynnol mewn tai rhent cymdeithasol
0.097 x	Plant dibynnol mewn tai gorlawn
0.054 x	Y boblogaeth 18 oed mewn wardiau gyda dwysedd wedi'i bwysoli sydd yn fwy na chyfartaledd Cymru
0.032 x	Trothwy gwasgariad 300 (2001)

Gweler Atodiad A am werthoedd dangosyddion ac Atodiad B am gyfrannau canrannol

Setliad Refeniw Llywodraeth Leol Cymru 2018-2019

Gwasanaethau: Grant Gofal Seibiant i Ofalwyr

Awdurdod Unedol	IBA 2017-18 £000oedd	IBA 2018-19 £000oedd	Cyfran ganrannol 2018-19
Ynys Môn	n/a	68	2.25
Gwynedd	n/a	118	3.95
Conwy	n/a	117	3.89
Sir Ddinbych	n/a	99	3.31
Sir y Fflint	n/a	131	4.36
Wrecsam	n/a	130	4.33
Powys	n/a	124	4.14
Ceredigion	n/a	70	2.34
Sir Benfro	n/a	117	3.91
Sir Gaerfyrddin	n/a	184	6.13
Abertawe	n/a	235	7.82
Castell-nedd Port Talbot	n/a	149	4.97
Pen-y-bont ar Ogwr	n/a	133	4.43
Bro Morgannwg	n/a	110	3.67
Rhondda Cynon Taf	n/a	244	8.15
Merthyr Tudful	n/a	64	2.14
Caerffili	n/a	178	5.94
Blaenau Gwent	n/a	77	2.55
Torfaen	n/a	95	3.16
Sir Fynwy	n/a	74	2.47
Casnewydd	n/a	150	5.00
Caerdydd	n/a	333	11.09
Cymru	n/a	3,000	100.00

Dosberthir yn gymesur â: Cyfanswm IBAs yr holl sector PSS

IBAs GWASANAETHAU
Trafnidiaeth

Setliad Refeniw Llywodraeth Leol Cymru 2018-2019

Gwasanaethau: Tocynnau teithio rhatach

Awdurdod Unedol	IBA 2017-18 £000oedd	IBA 2018-19 £000oedd	Cyfran ganrannol 2018-19
Ynys Môn	248	252	2.64
Gwynedd	398	404	4.23
Conwy	431	438	4.59
Sir Ddinbych	320	324	3.40
Sir y Fflint	469	477	5.00
Wrecsam	397	405	4.24
Powys	495	502	5.26
Ceredigion	255	258	2.71
Sir Benfro	437	443	4.65
Sir Gaerfyrddin	622	632	6.63
Abertawe	702	714	7.49
Castell-nedd Port Talbot	433	441	4.63
Pen-y-bont ar Ogwr	422	430	4.51
Bro Morgannwg	394	401	4.21
Rhondda Cynon Taf	669	679	7.12
Merthyr Tudful	166	169	1.77
Caerffili	515	523	5.49
Blaenau Gwent	202	205	2.15
Torfaen	273	278	2.92
Sir Fynwy	324	330	3.47
Casnewydd	391	397	4.17
Caerdydd	814	831	8.72
Cymru	9,377	9,533	100.00

Fformiwla:

Pwysoliad:	Dangosydd:
0.900 x	Y boblogaeth 60 oed a throsodd (rhagamcan)
0.100 x	Y boblogaeth o dan 60 oed (rhagamcan)

Gweler Atodiad A am werthoedd dangosyddion ac Atodiad B am gyfrannau canrannol

Setliad Refeniw Llywodraeth Leol Cymru 2018-2019

Gwasanaethau: Goleuadau stryd

Awdurdod Unedol	IBA 2017-18 £000oedd	IBA 2018-19 £000oedd	Cyfran ganrannol 2018-19
Ynys Môn	801	739	2.50
Gwynedd	1,423	1,319	4.47
Conwy	1,328	1,236	4.19
Sir Ddinbych	923	876	2.97
Sir y Fflint	1,671	1,542	5.22
Wrecsam	1,047	979	3.32
Powys	1,209	1,127	3.82
Ceredigion	543	507	1.72
Sir Benfro	1,245	1,154	3.91
Sir Gaerfyrddin	1,640	1,523	5.16
Abertawe	2,314	2,146	7.27
Castell-nedd Port Talbot	1,591	1,430	4.84
Pen-y-bont ar Ogwr	1,600	1,487	5.03
Bro Morgannwg	1,285	1,188	4.02
Rhondda Cynon Taf	2,356	2,195	7.43
Merthyr Tudful	598	554	1.88
Caerffili	2,204	2,046	6.93
Blaenau Gwent	1,049	969	3.28
Torfaen	1,096	1,012	3.43
Sir Fynwy	867	808	2.74
Casnewydd	1,791	1,513	5.12
Caerdydd	3,480	3,178	10.76
Cymru	32,059	29,530	100.00

Fformiwla:

Pwysoliad: 1.000 x **Dangosydd:** Unedau golau stryd

Gweler Atodiad A am werthoedd dangosyddion ac Atodiad B am gyfrannau canrannol

IBAs GWASANAETHAU
Trafnidiaeth

Setliad Refeniw Llywodraeth Leol Cymru 2018-2019

Gwasanaethau: Cynnal a chadw ffyrdd

Awdurdod Unedol	IBA 2017-18 £000oedd	IBA 2018-19 £000oedd	Cyfran ganrannol 2018-19
Ynys Môn	3,953	3,827	3.01
Gwynedd	8,625	8,414	6.62
Conwy	5,539	5,380	4.24
Sir Ddinbych	5,225	5,054	3.98
Sir y Fflint	6,195	6,091	4.80
Wrecsam	4,831	4,723	3.72
Powys	10,286	10,032	7.90
Ceredigion	5,168	5,047	3.97
Sir Benfro	6,917	6,731	5.30
Sir Gaerfyrddin	9,777	9,479	7.46
Abertawe	7,746	7,539	5.94
Castell-nedd Port Talbot	4,896	4,753	3.74
Pen-y-bont ar Ogwr	5,223	5,098	4.01
Bro Morgannwg	4,932	4,808	3.79
Rhondda Cynon Taf	8,189	7,964	6.27
Merthyr Tudful	1,622	1,578	1.24
Caerffili	6,407	6,228	4.90
Blaenau Gwent	2,400	2,411	1.90
Torfaen	2,586	2,530	1.99
Sir Fynwy	3,996	3,900	3.07
Casnewydd	4,503	4,469	3.52
Caerdydd	11,156	10,960	8.63
Cymru	130,173	127,015	100.00

Fformiwlau:

Pwysoliad:	Dangosydd:
0.410 x	Poblogaeth uwch (rhagamcan)
0.380 x	Hyd Ffyrdd wedi'i bwysoli
0.210 x	Llif traffig

Gweler Atodiad A am werthoedd dangosyddion ac Atodiad B am gyfrannau canrannol

Setliad Refeniw Llywodraeth Leol Cymru 2018-2019

Gwasanaethau: Cymorth refeniw trafnidiaeth gyhoeddus

Awdurdod Unedol	IBA 2017-18 £000oedd	IBA 2018-19 £000oedd	Cyfran ganrannol 2018-19
Ynys Môn	567	505	3.55
Gwynedd	926	825	5.80
Conwy	778	693	4.87
Sir Ddinbych	532	474	3.33
Sir y Fflint	908	808	5.68
Wrecsam	757	675	4.75
Powys	1,061	945	6.64
Ceredigion	534	476	3.34
Sir Benfro	883	786	5.53
Sir Gaerfyrddin	1,265	1,127	7.92
Abertawe	955	851	5.98
Castell-nedd Port Talbot	736	655	4.61
Pen-y-bont ar Ogwr	592	528	3.71
Bro Morgannwg	548	487	3.43
Rhondda Cynon Taf	1,262	1,124	7.90
Merthyr Tudful	261	232	1.63
Caerffili	1,021	909	6.39
Blaenau Gwent	389	346	2.43
Torfaen	296	263	1.85
Sir Fynwy	536	477	3.36
Casnewydd	477	425	2.99
Caerdydd	685	613	4.31
Cymru	15,967	14,223	100.00

Fformiwla:

Pwysoliad:	Dangosydd:
0.734 x	Trothwy anheddiad 7,500
0.266 x	Y boblogaeth, bob oed (rhagamcan)

Gweler Atodiad A am werthoedd dangosyddion ac Atodiad B am gyfrannau canrannol

IBAs GWASANAETHAU
Trafnidiaeth

Setliad Refeniw Llywodraeth Leol Cymru 2018-2019

Gwasanaethau: Addysg diogelwch ffyrdd a llwybrau diogel

Awdurdod Unedol	IBA 2017-18 £000oedd	IBA 2018-19 £000oedd	Cyfran ganrannol 2018-19
Ynys Môn	102	99	2.28
Gwynedd	192	186	4.28
Conwy	199	190	4.36
Sir Ddinbych	125	122	2.79
Sir y Fflint	228	221	5.07
Wrecsam	186	180	4.15
Powys	162	156	3.59
Ceredigion	104	101	2.33
Sir Benfro	194	188	4.32
Sir Gaerfyrddin	266	258	5.93
Abertawe	331	320	7.36
Castell-nedd Port Talbot	223	216	4.96
Pen-y-bont ar Ogwr	215	208	4.78
Bro Morgannwg	179	173	3.98
Rhondda Cynon Taf	367	355	8.16
Merthyr Tudful	92	89	2.05
Caerffili	301	292	6.71
Blaenau Gwent	130	126	2.89
Torfaen	138	134	3.07
Sir Fynwy	117	113	2.60
Casnewydd	191	185	4.25
Caerdydd	450	439	10.09
Cymru	4,492	4,350	100.00

Fformiwla:

Pwysoliad:	Dangosydd:
0.576 x	Hyd ffyrdd trefol
0.424 x	Y boblogaeth, bob oed (rhagamcan)

Gweler Atodiad A am werthoedd dangosyddion ac Atodiad B am gyfrannau canrannol

Setliad Refeniw Llywodraeth Leol Cymru 2018-2019

Gwasanaethau: Gwasanaeth tân

Awdurdod Unedol	IBA 2017-18 £000oedd	IBA 2018-19 £000oedd	Cyfran ganrannol 2018-19
Ynys Môn	2,947	2,950	2.25
Gwynedd	5,178	5,198	3.96
Conwy	4,901	4,913	3.74
Sir Ddinbych	4,004	4,015	3.06
Sir y Fflint	6,494	6,512	4.96
Wrecsam	5,818	5,872	4.47
Powys	5,548	5,545	4.22
Ceredigion	3,195	3,208	2.44
Sir Benfro	5,205	5,214	3.97
Sir Gaerfyrddin	7,802	7,823	5.95
Abertawe	10,244	10,292	7.83
Castell-nedd Port Talbot	5,925	5,939	4.52
Pen-y-bont ar Ogwr	5,982	6,005	4.57
Bro Morgannwg	5,381	5,392	4.10
Rhondda Cynon Taf	9,996	10,024	7.63
Merthyr Tudful	2,485	2,489	1.89
Caerffili	7,591	7,609	5.79
Blaenau Gwent	2,918	2,918	2.22
Torfaen	3,859	3,867	2.94
Sir Fynwy	3,896	3,906	2.97
Casnewydd	6,225	6,251	4.76
Caerdydd	15,273	15,424	11.74
Cymru	130,868	131,366	100.00

Fformiwla:

Pwysoliad: 1.000 x **Dangosydd:** Y boblogaeth, bob oed (rhagamcan)

Gweler Atodiad A am werthoedd dangosyddion ac Atodiad B am gyfrannau canrannol

IBAs GWASANAETHAU
Gwasanaethau eraill

Setliad Refeniw Llywodraeth Leol Cymru 2018-2019

Gwasanaethau: Cofrestru etholiadol

Awdurdod Unedol	IBA 2017-18 £000oedd	IBA 2018-19 £000oedd	Cyfran ganrannol 2018-19
Ynys Môn	148	146	2.26
Gwynedd	262	260	4.01
Conwy	250	248	3.82
Sir Ddinbych	199	197	3.03
Sir y Fflint	322	319	4.92
Wrecsam	286	285	4.40
Powys	283	280	4.32
Ceredigion	168	167	2.57
Sir Benfro	262	260	4.00
Sir Gaerfyrddin	391	388	5.98
Abertawe	518	515	7.94
Castell-nedd Port Talbot	298	294	4.54
Pen-y-bont ar Ogwr	298	296	4.56
Bro Morgannwg	266	264	4.07
Rhondda Cynon Taf	494	489	7.55
Merthyr Tudful	123	122	1.88
Caerffili	374	370	5.71
Blaenau Gwent	146	145	2.23
Torfaen	191	189	2.91
Sir Fynwy	198	196	3.03
Casnewydd	302	300	4.63
Caerdydd	758	754	11.64
Cymru	6,539	6,482	100.00

Fformiwla:

Pwysoliad: 1.000 x **Dangosydd:** Y boblogaeth 18 oed a throsodd (rhagamcan)

Gweler Atodiad A am werthoedd dangosyddion ac Atodiad B am gyfrannau canrannol

Setliad Refeniw Llywodraeth Leol Cymru 2018-2019

Gwasanaethau: Mynwentydd ac amlosgfeydd

Awdurdod Unedol	IBA 2017-18 £000oedd	IBA 2018-19 £000oedd	Cyfran ganrannol 2018-19
Ynys Môn	-32	-57	2.48
Gwynedd	-53	-91	3.99
Conwy	-56	-102	4.45
Sir Ddinbych	-42	-87	3.80
Sir y Fflint	-56	-105	4.58
Wrecsam	-53	-98	4.31
Powys	-58	-108	4.72
Ceredigion	-30	-54	2.36
Sir Benfro	-56	-99	4.34
Sir Gaerfyrddin	-83	-157	6.85
Abertawe	-96	-186	8.12
Castell-nedd Port Talbot	-61	-117	5.11
Pen-y-bont ar Ogwr	-58	-107	4.67
Bro Morgannwg	-48	-90	3.93
Rhondda Cynon Taf	-95	-172	7.52
Merthyr Tudful	-23	-44	1.93
Caerffili	-68	-124	5.43
Blaenau Gwent	-29	-56	2.47
Torfaen	-36	-68	2.98
Sir Fynwy	-36	-68	2.97
Casnewydd	-55	-102	4.45
Caerdydd	-103	-195	8.53
Cymru	-1,227	-2,285	100.00

Fformiwla:

Pwysoliad: 1.000 x **Dangosydd:** Nifer y marwolaethau o bob achos

Gweler Atodiad A am werthoedd dangosyddion ac Atodiad B am gyfrannau canrannol

IBAs GWASANAETHAU
Gwasanaethau eraill

Setliad Refeniw Llywodraeth Leol Cymru 2018-2019

Gwasanaethau: Amddiffyn yr arfordir

Awdurdod Unedol	IBA 2017-18 £000oedd	IBA 2018-19 £000oedd	Cyfran ganrannol 2018-19
Ynys Môn	86	74	6.76
Gwynedd	220	189	17.23
Conwy	258	221	20.19
Sir Ddinbych	103	88	8.04
Sir y Fflint	24	20	1.86
Wrecsam	0	0	0.00
Powys	0	0	0.00
Ceredigion	141	121	11.05
Sir Benfro	135	115	10.53
Sir Gaerfyrddin	97	84	7.62
Abertawe	85	74	6.76
Castell-nedd Port Talbot	32	27	2.48
Pen-y-bont ar Ogwr	26	22	2.01
Bro Morgannwg	44	38	3.42
Rhondda Cynon Taf	0	0	0.00
Merthyr Tudful	0	0	0.00
Caerffili	0	0	0.00
Blaenau Gwent	0	0	0.00
Torfaen	0	0	0.00
Sir Fynwy	0	0	0.00
Casnewydd	0	0	0.00
Caerdydd	26	23	2.05
Cymru	1,277	1,097	100.00

Fformiwla:

Pwysoliad: **Dangosydd:**
1.000 x Hyd y forlin a amddiffynnir drwy ddulliau artiffisial

Gweler Atodiad A am werthoedd dangosyddion ac Atodiad B am gyfrannau canrannol

Setliad Refeniw Llywodraeth Leol Cymru 2018-2019

Gwasanaethau: Iechyd amgylcheddol ac iechyd porthladdoedd eraill

Awdurdod Unedol	IBA 2017-18 £000oedd	IBA 2018-19 £000oedd	Cyfran ganrannol 2018-19
Ynys Môn	1,185	1,150	2.66
Gwynedd	1,805	1,745	4.04
Conwy	1,692	1,634	3.79
Sir Ddinbych	1,360	1,314	3.04
Sir y Fflint	2,217	2,141	4.96
Wrecsam	1,974	1,918	4.44
Powys	1,947	1,875	4.34
Ceredigion	1,107	1,070	2.48
Sir Benfro	2,014	1,948	4.51
Sir Gaerfyrddin	2,695	2,603	6.03
Abertawe	3,410	3,301	7.65
Castell-nedd Port Talbot	2,016	1,944	4.50
Pen-y-bont ar Ogwr	1,994	1,928	4.47
Bro Morgannwg	1,800	1,737	4.02
Rhondda Cynon Taf	3,384	3,269	7.57
Merthyr Tudful	831	802	1.86
Caerffili	2,582	2,493	5.78
Blaenau Gwent	992	956	2.21
Torfaen	1,270	1,226	2.84
Sir Fynwy	1,328	1,282	2.97
Casnewydd	2,085	2,020	4.68
Caerdydd	4,961	4,814	11.15
Cymru	44,648	43,172	100.00

Fformiwla:

Pwysoliad:	Dangosydd:
0.940 x	Y boblogaeth, bob oed (rhagamcan)
0.050 x	Trothwy anheddiad 7,500
0.010 x	Llongau yn cyrraedd porthladdoedd

Gweler Atodiad A am werthoedd dangosyddion ac Atodiad B am gyfrannau canrannol

IBAs GWASANAETHAU
Gwasanaethau eraill

Setliad Refeniw Llywodraeth Leol Cymru 2018-2019

Gwasanaethau: Cynllunio

Awdurdod Unedol	IBA 2017-18 £000oedd	IBA 2018-19 £000oedd	Cyfran ganrannol 2018-19
Ynys Môn	654	679	2.64
Gwynedd	995	1,028	4.00
Conwy	915	960	3.73
Sir Ddinbych	818	841	3.27
Sir y Fflint	1,248	1,294	5.03
Wrecsam	1,031	1,090	4.24
Powys	1,098	1,150	4.47
Ceredigion	659	696	2.70
Sir Benfro	986	1,021	3.97
Sir Gaerfyrddin	1,512	1,530	5.95
Abertawe	1,918	2,006	7.80
Castell-nedd Port Talbot	1,073	1,093	4.25
Pen-y-bont ar Ogwr	1,079	1,120	4.35
Bro Morgannwg	1,067	1,123	4.36
Rhondda Cynon Taf	1,777	1,830	7.11
Merthyr Tudful	451	465	1.81
Caerffili	1,379	1,397	5.43
Blaenau Gwent	513	529	2.06
Torfaen	703	724	2.82
Sir Fynwy	848	889	3.46
Casnewydd	1,187	1,224	4.76
Caerdydd	2,911	3,034	11.80
Cymru	24,820	25,725	100.00

Fformiwla:

Pwysoliad:	Dangosydd:
0.750 x	Y boblogaeth, bob oed (rhagamcan)
0.250 x	Ceisiadau cynllunio a dderbyniwyd

Gweler Atodiad A am werthoedd dangosyddion ac Atodiad B am gyfrannau canrannol

Setliad Refeniw Llywodraeth Leol Cymru 2018-2019

Gwasanaethau: Casglu ysbwriel

Awdurdod Unedol	IBA 2017-18 £000oedd	IBA 2018-19 £000oedd	Cyfran ganrannol 2018-19
Ynys Môn	2,828	3,041	2.86
Gwynedd	6,027	6,494	6.11
Conwy	3,414	3,674	3.46
Sir Ddinbych	3,239	3,487	3.28
Sir y Fflint	4,465	4,806	4.53
Wrecsam	4,002	4,333	4.08
Powys	6,915	7,435	7.00
Ceredigion	3,298	3,553	3.35
Sir Benfro	4,142	4,455	4.19
Sir Gaerfyrddin	6,402	6,891	6.49
Abertawe	6,791	7,323	6.89
Castell-nedd Port Talbot	4,260	4,584	4.32
Pen-y-bont ar Ogwr	4,102	4,420	4.16
Bro Morgannwg	3,596	3,868	3.64
Rhondda Cynon Taf	6,704	7,217	6.79
Merthyr Tudful	1,633	1,756	1.65
Caerffili	5,054	5,438	5.12
Blaenau Gwent	1,920	2,061	1.94
Torfaen	2,525	2,716	2.56
Sir Fynwy	2,880	3,099	2.92
Casnewydd	4,118	4,439	4.18
Caerdydd	10,263	11,120	10.47
Cymru	98,578	106,211	100.00

Fformiwla:

Pwysoliad:	Dangosydd:
0.824 x	Y boblogaeth, bob oed (rhagamcan)
0.176 x	Trothwy gwasgariad 5,000 (1991)

Gweler Atodiad A am werthoedd dangosyddion ac Atodiad B am gyfrannau canrannol

IBAs GWASANAETHAU
Gwasanaethau eraill

Setliad Refeniw Llywodraeth Leol Cymru 2018-2019

Gwasanaethau: Gwasanaethau diwylliannol

Awdurdod Unedol	IBA 2017-18 £000oedd	IBA 2018-19 £000oedd	Cyfran ganrannol 2018-19
Ynys Môn	851	811	2.51
Gwynedd	1,393	1,327	4.11
Conwy	1,308	1,247	3.86
Sir Ddinbych	1,091	1,040	3.22
Sir y Fflint	1,747	1,665	5.16
Wrecsam	1,027	978	3.03
Powys	1,467	1,397	4.33
Ceredigion	778	741	2.30
Sir Benfro	1,380	1,314	4.07
Sir Gaerfyrddin	1,678	1,599	4.95
Abertawe	3,491	3,326	10.30
Castell-nedd Port Talbot	847	807	2.50
Pen-y-bont ar Ogwr	1,068	1,018	3.15
Bro Morgannwg	917	874	2.71
Rhondda Cynon Taf	2,873	2,738	8.48
Merthyr Tudful	280	267	0.83
Caerffili	1,721	1,640	5.08
Blaenau Gwent	894	852	2.64
Torfaen	622	593	1.84
Sir Fynwy	985	938	2.91
Casnewydd	2,276	2,168	6.72
Caerdydd	5,192	4,947	15.32
Cymru	33,886	32,287	100.00

Fformiwla:

Pwysoliad:	Dangosydd:
0.737 x	Trothwy anheddiad 30,000
0.263 x	Y boblogaeth o fewn trothwy anheddiad 50,000

Gweler Atodiad A am werthoedd dangosyddion ac Atodiad B am gyfrannau canrannol

Setliad Refeniw Llywodraeth Leol Cymru 2018-2019

Gwasanaethau: Datblygu economaidd

Awdurdod Unedol	IBA 2017-18 £000oedd	IBA 2018-19 £000oedd	Cyfran ganrannol 2018-19
Ynys Môn	721	558	2.22
Gwynedd	1,052	821	3.27
Conwy	1,123	870	3.47
Sir Ddinbych	864	671	2.67
Sir y Fflint	1,659	1,288	5.13
Wrecsam	1,391	1,090	4.34
Powys	1,155	892	3.55
Ceredigion	817	637	2.54
Sir Benfro	1,256	972	3.87
Sir Gaerfyrddin	2,186	1,697	6.76
Abertawe	2,264	1,767	7.04
Castell-nedd Port Talbot	1,761	1,366	5.44
Pen-y-bont ar Ogwr	1,409	1,096	4.37
Bro Morgannwg	1,547	1,198	4.77
Rhondda Cynon Taf	3,150	2,449	9.75
Merthyr Tudful	770	597	2.38
Caerffili	2,554	1,986	7.91
Blaenau Gwent	1,000	773	3.08
Torfaen	993	769	3.06
Sir Fynwy	717	557	2.22
Casnewydd	1,212	945	3.76
Caerdydd	2,694	2,112	8.41
Cymru	32,297	25,111	100.00

Fformiwla:

Pwysoliad: **Dangosydd:**
1.000 x Poblogaeth o oedran gwaith wedi'i phwysoli yn erbyn y fynegai

Gweler Atodiad A am werthoedd dangosyddion ac Atodiad B am gyfrannau canrannol

IBAs GWASANAETHAU
Gwasanaethau eraill

Setliad Refeniw Llywodraeth Leol Cymru 2018-2019

Gwasanaethau: Gwasanaethau Ilyfrgell

Awdurdod Unedol	IBA 2017-18 £000oedd	IBA 2018-19 £000oedd	Cyfran ganrannol 2018-19
Ynys Môn	1,274	1,157	2.25
Gwynedd	2,238	2,039	3.96
Conwy	2,118	1,927	3.74
Sir Ddinbych	1,730	1,575	3.06
Sir y Fflint	2,807	2,554	4.96
Wrecsam	2,514	2,303	4.47
Powys	2,398	2,175	4.22
Ceredigion	1,381	1,258	2.44
Sir Benfro	2,250	2,045	3.97
Sir Gaerfyrddin	3,372	3,068	5.95
Abertawe	4,427	4,037	7.83
Castell-nedd Port Talbot	2,560	2,329	4.52
Pen-y-bont ar Ogwr	2,585	2,355	4.57
Bro Morgannwg	2,325	2,115	4.10
Rhondda Cynon Taf	4,320	3,932	7.63
Merthyr Tudful	1,074	976	1.89
Caerffili	3,280	2,984	5.79
Blaenau Gwent	1,261	1,145	2.22
Torfaen	1,668	1,517	2.94
Sir Fynwy	1,684	1,532	2.97
Casnewydd	2,690	2,452	4.76
Caerdydd	6,600	6,050	11.74
Cymru	56,556	51,524	100.00

Fformiwla:

Pwysoliad: 1.000 x **Dangosydd:** Y boblogaeth, bob oed (rhagamcan)

Gweler Atodiad A am werthoedd dangosyddion ac Atodiad B am gyfrannau canrannol

Setliad Refeniw Llywodraeth Leol Cymru 2018-2019

Gwasanaethau: Hamdden

Awdurdod Unedol	IBA 2017-18 £000oedd	IBA 2018-19 £000oedd	Cyfran ganrannol 2018-19
Ynys Môn	3,528	3,342	2.36
Gwynedd	5,996	5,701	4.03
Conwy	5,758	5,457	3.86
Sir Ddinbych	4,722	4,470	3.16
Sir y Fflint	7,280	6,880	4.86
Wrecsam	6,669	6,336	4.48
Powys	6,335	5,987	4.23
Ceredigion	3,574	3,396	2.40
Sir Benfro	6,038	5,740	4.06
Sir Gaerfyrddin	9,019	8,557	6.05
Abertawe	11,482	10,912	7.71
Castell-nedd Port Talbot	6,948	6,589	4.66
Pen-y-bont ar Ogwr	6,725	6,384	4.51
Bro Morgannwg	5,894	5,589	3.95
Rhondda Cynon Taf	11,703	11,093	7.84
Merthyr Tudful	2,911	2,751	1.94
Caerffili	8,924	8,456	5.98
Blaenau Gwent	3,570	3,372	2.38
Torfaen	4,358	4,110	2.90
Sir Fynwy	4,243	4,024	2.84
Casnewydd	7,055	6,681	4.72
Caerdydd	16,471	15,691	11.09
Cymru	149,202	141,516	100.00

Fformiwla:

Pwysoliad:	Dangosydd:
0.800 x	Y boblogaeth, bob oed (rhagamcan)
0.150 x	Cyfanswm hawl wyr (ddim mewn cyflogaeth) sy'n hawlio cymhorthdal incwm, lwfans ceisio swydd, credyd pensiwn neu credyd cynhwysol
0.050 x	Trothwy anheddiad 7,500

Gweler Atodiad A am werthoedd dangosyddion ac Atodiad B am gyfrannau canrannol

IBAs GWASANAETHAU
Gwasanaethau eraill

Setliad Refeniw Llywodraeth Leol Cymru 2018-2019

Gwasanaethau: Tai heblaw'r HRA

Awdurdod Unedol	IBA 2017-18 £000oedd	IBA 2018-19 £000oedd	Cyfran ganrannol 2018-19
Ynys Môn	677	667	1.99
Gwynedd	1,209	1,187	3.54
Conwy	1,139	1,116	3.33
Sir Ddinbych	883	866	2.59
Sir y Fflint	1,140	1,098	3.28
Wrecsam	1,340	1,320	3.94
Powys	1,176	1,155	3.45
Ceredigion	921	903	2.70
Sir Benfro	1,312	1,295	3.87
Sir Gaerfyrddin	2,257	2,227	6.65
Abertawe	4,202	4,137	12.35
Castell-nedd Port Talbot	1,620	1,593	4.76
Pen-y-bont ar Ogwr	1,333	1,315	3.93
Bro Morgannwg	1,053	1,056	3.15
Rhondda Cynon Taf	2,249	2,216	6.62
Merthyr Tudful	622	609	1.82
Caerffili	1,604	1,576	4.71
Blaenau Gwent	951	934	2.79
Torfaen	952	938	2.80
Sir Fynwy	840	828	2.47
Casnewydd	1,818	1,789	5.34
Caerdydd	4,733	4,668	13.94
Cymru	34,033	33,494	100.00

Fformiwla:

Pwysoliad:	Dangosydd:
0.313 x	Cyfanswm y penderfyniadau ynghylch digartrefedd
0.292 x	Pob annedd
0.232 x	Cyllid Cyfalaf Cyffredinol Tai
0.163 x	Derbynwyr Budd-daliadau Tai

Gweler Atodiad A am werthoedd dangosyddion ac Atodiad B am gyfrannau canrannol

Setliad Refeniw Llywodraeth Leol Cymru 2018-2019

Gwasanaethau: Atal Digartrefedd

Awdurdod Unedol	IBA 2017-18 £000oedd	IBA 2018-19 £000oedd	Cyfran ganrannol 2018-19
Ynys Môn	119	239	1.99
Gwynedd	213	425	3.54
Conwy	201	400	3.33
Sir Ddinbych	156	310	2.59
Sir y Fflint	201	393	3.28
Wrecsam	236	473	3.94
Powys	207	414	3.45
Ceredigion	162	324	2.70
Sir Benfro	231	464	3.87
Sir Gaerfyrddin	398	798	6.65
Abertawe	741	1,482	12.35
Castell-nedd Port Talbot	286	571	4.76
Pen-y-bont ar Ogwr	235	471	3.93
Bro Morgannwg	186	378	3.15
Rhondda Cynon Taf	396	794	6.62
Merthyr Tudful	110	218	1.82
Caerffili	283	565	4.71
Blaenau Gwent	168	335	2.79
Torfaen	168	336	2.80
Sir Fynwy	148	296	2.47
Casnewydd	321	641	5.34
Caerdydd	834	1,673	13.94
Cymru	6,000	12,000	100.00

Fformiwla:

Pwysoliad:	Dangosydd:
0.313 x	Cyfanswm y penderfyniadau ynghylch digartrefedd
0.292 x	Pob annedd
0.232 x	Cyllid Cyfalaf Cyffredinol Tai
0.163 x	Derbynwyr Budd-daliadau Tai

Gweler Atodiad A am werthoedd dangosyddion ac Atodiad B am gyfrannau canrannol

IBAs GWASANAETHAU
Gwasanaethau eraill

Setliad Refeniw Llywodraeth Leol Cymru 2018-2019

Gwasanaethau: Glanhau strydoedd

Awdurdod Unedol	IBA 2017-18 £000oedd	IBA 2018-19 £000oedd	Cyfran ganrannol 2018-19
Ynys Môn	1,381	1,373	2.37
Gwynedd	2,885	2,875	4.96
Conwy	2,738	2,698	4.66
Sir Ddinbych	1,920	1,909	3.30
Sir y Fflint	2,869	2,847	4.91
Wrecsam	2,359	2,348	4.05
Powys	2,415	2,398	4.14
Ceredigion	1,538	1,525	2.63
Sir Benfro	2,663	2,646	4.57
Sir Gaerfyrddin	3,336	3,310	5.71
Abertawe	4,291	4,251	7.34
Castell-nedd Port Talbot	2,583	2,557	4.41
Pen-y-bont ar Ogwr	2,659	2,642	4.56
Bro Morgannwg	2,325	2,300	3.97
Rhondda Cynon Taf	4,275	4,242	7.32
Merthyr Tudful	1,087	1,079	1.86
Caerffili	3,391	3,365	5.81
Blaenau Gwent	1,390	1,373	2.37
Torfaen	1,641	1,624	2.80
Sir Fynwy	1,578	1,563	2.70
Casnewydd	2,504	2,549	4.40
Caerdydd	6,496	6,469	11.16
Cymru	58,325	57,943	100.00

Fformiwla:

Pwysoliad:	Dangosydd:
0.737 x	Poblogaeth uwch (rhagamcan)
0.263 x	Hyd ffyrdd trefol

Gweler Atodiad A am werthoedd dangosyddion ac Atodiad B am gyfrannau canrannol

Setliad Refeniw Llywodraeth Leol Cymru 2018-2019

Gwasanaethau: Diogelwch bwyd

Awdurdod Unedol	IBA 2017-18 £000oedd	IBA 2018-19 £000oedd	Cyfran ganrannol 2018-19
Ynys Môn	279	263	2.35
Gwynedd	596	559	5.00
Conwy	538	503	4.50
Sir Ddinbych	419	392	3.50
Sir y Fflint	527	496	4.43
Wrecsam	470	442	3.95
Powys	584	548	4.90
Ceredigion	337	316	2.82
Sir Benfro	554	518	4.63
Sir Gaerfyrddin	734	688	6.15
Abertawe	886	837	7.48
Castell-nedd Port Talbot	511	482	4.31
Pen-y-bont ar Ogwr	520	487	4.35
Bro Morgannwg	464	435	3.89
Rhondda Cynon Taf	868	815	7.29
Merthyr Tudful	220	208	1.86
Caerffili	625	585	5.23
Blaenau Gwent	271	254	2.27
Torfaen	324	304	2.72
Sir Fynwy	349	329	2.94
Casnewydd	537	509	4.55
Caerdydd	1,290	1,215	10.86
Cymru	11,904	11,186	100.00

Fformiwla:

Pwysoliad:	Dangosydd:
0.541 x	Y boblogaeth, bob oed (rhagamcan)
0.459 x	Safleoedd bwyd

Gweler Atodiad A am werthoedd dangosyddion ac Atodiad B am gyfrannau canrannol

IBAs GWASANAETHAU
Gwasanaethau eraill

Setliad Refeniw Llywodraeth Leol Cymru 2018-2019

Gwasanaethau: Gwaredu sbwriel

Awdurdod Unedol	IBA 2017-18 £000oedd	IBA 2018-19 £000oedd	Cyfran ganrannol 2018-19
Ynys Môn	2,490	2,410	2.39
Gwynedd	5,290	5,167	5.12
Conwy	4,775	4,639	4.60
Sir Ddinbych	3,671	3,573	3.54
Sir y Fflint	5,016	4,868	4.83
Wrecsam	4,247	4,139	4.10
Powys	4,671	4,542	4.50
Ceredigion	2,883	2,791	2.77
Sir Benfro	4,739	4,602	4.56
Sir Gaerfyrddin	5,873	5,691	5.64
Abertawe	7,754	7,517	7.45
Castell-nedd Port Talbot	4,279	4,137	4.10
Pen-y-bont ar Ogwr	4,588	4,462	4.42
Bro Morgannwg	4,170	4,035	4.00
Rhondda Cynon Taf	7,150	6,941	6.88
Merthyr Tudful	1,825	1,768	1.75
Caerffili	5,458	5,286	5.24
Blaenau Gwent	2,097	2,025	2.01
Torfaen	2,786	2,697	2.67
Sir Fynwy	2,943	2,854	2.83
Casnewydd	4,605	4,627	4.59
Caerdydd	12,414	12,085	11.98
Cymru	103,723	100,857	100.00

Fformiwla:

Pwysoliad: 1.000 x **Dangosydd:** Poblogaeth uwch (rhagamcan)

Gweler Atodiad A am werthoedd dangosyddion ac Atodiad B am gyfrannau canrannol

Setliad Refeniw Llywodraeth Leol Cymru 2018-2019

Gwasanaethau: Eifen gwastraff y Grant Refeniw Sengl

Awdurdod Unedol	IBA 2017-18 £000oedd	IBA 2018-19 £000oedd	Cyfran ganrannol 2018-19
Ynys Môn	n/a	921	2.63
Gwynedd	n/a	1,970	5.63
Conwy	n/a	1,405	4.02
Sir Ddinbych	n/a	1,193	3.41
Sir y Fflint	n/a	1,635	4.67
Wrecsam	n/a	1,432	4.09
Powys	n/a	2,023	5.78
Ceredigion	n/a	1,072	3.06
Sir Benfro	n/a	1,531	4.37
Sir Gaerfyrddin	n/a	2,126	6.08
Abertawe	n/a	2,509	7.17
Castell-nedd Port Talbot	n/a	1,474	4.21
Pen-y-bont ar Ogwr	n/a	1,501	4.29
Bro Morgannwg	n/a	1,336	3.82
Rhondda Cynon Taf	n/a	2,394	6.84
Merthyr Tudful	n/a	596	1.70
Caerffili	n/a	1,813	5.18
Blaenau Gwent	n/a	691	1.97
Torfaen	n/a	915	2.61
Sir Fynwy	n/a	1,006	2.87
Casnewydd	n/a	1,533	4.38
Caerdydd	n/a	3,923	11.21
Cymru	n/a	35,000	100.00

Fformiwla:

Pwysoliad:	Dangosydd:
0.487 x	Poblogaeth uwch (rhagamcan)
0.423 x	Y boblogaeth, bob oed (rhagamcan)
0.090 x	Trothwy gwasgariad 5,000 (1991)

Gweler Atodiad A am werthoedd dangosyddion ac Atodiad B am gyfrannau canrannol

IBAs GWASANAETHAU
Gwasanaethau eraill

Setliad Refeniw Llywodraeth Leol Cymru 2018-2019

Gwasanaethau: Diogelu defnyddwyr

Awdurdod Unedol	IBA 2017-18 £000oedd	IBA 2018-19 £000oedd	Cyfran ganrannol 2018-19
Ynys Môn	348	359	2.45
Gwynedd	625	646	4.40
Conwy	574	590	4.02
Sir Ddinbych	491	501	3.41
Sir y Fflint	645	656	4.47
Wrecsam	614	627	4.28
Powys	658	672	4.58
Ceredigion	362	374	2.55
Sir Benfro	623	647	4.41
Sir Gaerfyrddin	887	911	6.21
Abertawe	1,069	1,104	7.52
Castell-nedd Port Talbot	657	677	4.61
Pen-y-bont ar Ogwr	619	637	4.34
Bro Morgannwg	510	524	3.57
Rhondda Cynon Taf	1,100	1,131	7.71
Merthyr Tudful	283	289	1.97
Caerffili	827	848	5.78
Blaenau Gwent	362	369	2.52
Torfaen	419	424	2.89
Sir Fynwy	372	382	2.61
Casnewydd	685	700	4.77
Caerdydd	1,561	1,603	10.93
Cymru	14,292	14,672	100.00

Fformiwla:

Pwysoliad:	Dangosydd:
0.400 x	Cyfanswm hawllyr (ddim mewn cyflogaeth) sy'n hawlio cymhorthdal incwm, lwfans ceisio swydd, credyd pensiwn neu credyd cynhwysol
0.400 x	Y boblogaeth, bob oed (rhagamcan)
0.200 x	Safleoedd masnachu

Gweler Atodiad A am werthoedd dangosyddion ac Atodiad B am gyfrannau canrannol

Setliad Refeniw Llywodraeth Leol Cymru 2018-2019

Gwasanaethau: Gweinyddu'r dreth gyngor

Awdurdod Unedol	IBA 2017-18 £000oedd	IBA 2018-19 £000oedd	Cyfran ganrannol 2018-19
Ynys Môn	885	844	2.41
Gwynedd	1,565	1,492	4.25
Conwy	1,454	1,387	3.96
Sir Ddinbych	1,142	1,089	3.10
Sir y Fflint	1,763	1,688	4.81
Wrecsam	1,563	1,495	4.26
Powys	1,645	1,569	4.47
Ceredigion	923	880	2.51
Sir Benfro	1,554	1,483	4.23
Sir Gaerfyrddin	2,225	2,129	6.07
Abertawe	2,894	2,765	7.89
Castell-nedd Port Talbot	1,691	1,613	4.60
Pen-y-bont ar Ogwr	1,644	1,575	4.49
Bro Morgannwg	1,475	1,419	4.05
Rhondda Cynon Taf	2,794	2,672	7.62
Merthyr Tudful	697	667	1.90
Caerffili	2,051	1,957	5.58
Blaenau Gwent	835	797	2.27
Torfaen	1,064	1,015	2.89
Sir Fynwy	1,079	1,033	2.95
Casnewydd	1,707	1,643	4.68
Caerdydd	4,020	3,855	10.99
Cymru	36,672	35,066	100.00

Fformiwla:

Pwysoliad:	Dangosydd:
0.750 x	Pob annedd
0.250 x	Y boblogaeth 18 oed a throsodd (rhagamcan)

Gweler Atodiad A am werthoedd dangosyddion ac Atodiad B am gyfrannau canrannol

IBAs GWASANAETHAU
Gwasanaethau eraill

Setliad Refeniw Llywodraeth Leol Cymru 2018-2019

Gwasanaethau: Cynllun Gostyngiadau'r Dreth Gyngor – Cymhorthdal Gweinyddu

Awdurdod Unedol	IBA 2017-18 £000oedd	IBA 2018-19 £000oedd	Cyfran ganrannol 2018-19
Ynys Môn	101	102	2.14
Gwynedd	165	163	3.42
Conwy	177	177	3.70
Sir Ddinbych	166	165	3.46
Sir y Fflint	187	188	3.94
Wrecsam	196	198	4.14
Powys	155	154	3.22
Ceredigion	89	90	1.89
Sir Benfro	174	174	3.66
Sir Gaerfyrddin	273	275	5.76
Abertawe	392	391	8.19
Castell-nedd Port Talbot	291	293	6.14
Pen-y-bont ar Ogwr	231	231	4.84
Bro Morgannwg	161	164	3.43
Rhondda Cynon Taf	427	422	8.85
Merthyr Tudful	112	111	2.33
Caerffili	303	302	6.34
Blaenau Gwent	152	153	3.20
Torfaen	161	164	3.45
Sir Fynwy	97	96	2.00
Casnewydd	237	236	4.96
Caerdydd	522	521	10.93
Cymru	4,770	4,770	100.00

Fformiwla:

Pwysoliad: 1.000 x **Dangosydd:** Llwyth Achosion Cynlluniau Gostyngiadau'r Dreth Gyngor

Gweler Atodiad A am werthoedd dangosyddion ac Atodiad B am gyfrannau canrannol

Setliad Refeniw Llywodraeth Leol Cymru 2018-2019

Gwasanaethau: Gwasanaethau eraill

Awdurdod Unedol	IBA 2017-18 £000oedd	IBA 2018-19 £000oedd	Cyfran ganrannol 2018-19
Ynys Môn	1,659	1,869	2.25
Gwynedd	2,915	3,294	3.96
Conwy	2,760	3,113	3.74
Sir Ddinbych	2,254	2,544	3.06
Sir y Fflint	3,657	4,126	4.96
Wrecsam	3,276	3,721	4.47
Powys	3,124	3,514	4.22
Ceredigion	1,799	2,033	2.44
Sir Benfro	2,931	3,304	3.97
Sir Gaerfyrddin	4,393	4,957	5.95
Abertawe	5,768	6,522	7.83
Castell-nedd Port Talbot	3,336	3,763	4.52
Pen-y-bont ar Ogwr	3,368	3,805	4.57
Bro Morgannwg	3,030	3,417	4.10
Rhondda Cynon Taf	5,628	6,352	7.63
Merthyr Tudful	1,399	1,577	1.89
Caerffili	4,274	4,822	5.79
Blaenau Gwent	1,643	1,849	2.22
Torfaen	2,173	2,450	2.94
Sir Fynwy	2,194	2,475	2.97
Casnewydd	3,505	3,961	4.76
Caerdydd	8,599	9,774	11.74
Cymru	73,683	83,245	100.00

Fformiwla:

Pwysoliad: 1.000 x **Dangosydd:** Y boblogaeth, bob oed (rhagamcan)

Gweler Atodiad A am werthoedd dangosyddion ac Atodiad B am gyfrannau canrannol

IBAs GWASANAETHAU
Gwasanaethau eraill

Setliad Refeniw Llywodraeth Leol Cymru 2018-2019

Gwasanaethau: Gweinyddu cyffredinol

Awdurdod Unedol	IBA 2017-18 £000oedd	IBA 2018-19 £000oedd	Cyfran ganrannol 2018-19
Ynys Môn	2,212	2,184	2.34
Gwynedd	3,917	3,882	4.16
Conwy	3,544	3,470	3.72
Sir Ddinbych	3,176	3,108	3.33
Sir y Fflint	4,528	4,434	4.75
Wrecsam	4,020	3,968	4.25
Powys	4,147	4,090	4.38
Ceredigion	2,306	2,269	2.43
Sir Benfro	3,817	3,758	4.03
Sir Gaerfyrddin	5,832	5,745	6.16
Abertawe	7,210	7,084	7.59
Castell-nedd Port Talbot	4,452	4,362	4.68
Pen-y-bont ar Ogwr	4,271	4,190	4.49
Bro Morgannwg	3,824	3,748	4.02
Rhondda Cynon Taf	7,533	7,410	7.94
Merthyr Tudful	1,856	1,818	1.95
Caerffili	5,712	5,561	5.96
Blaenau Gwent	2,204	2,126	2.28
Torfaen	2,882	2,819	3.02
Sir Fynwy	2,512	2,459	2.64
Casnewydd	4,682	4,596	4.93
Caerdydd	10,360	10,210	10.94
Cymru	94,999	93,293	100.00

Dosberthir yn gymesur â: Cyfanswm y gwasanaethau y mae gweinyddiaeth gyffredinol yn berthnasol iddynt

Setliad Refeniw Llywodraeth Leol Cymru 2018-2019

Gwasanaethau: Draenio

Awdurdod Unedol	IBA 2017-18 £000oedd	IBA 2018-19 £000oedd	Cyfran ganrannol 2018-19
Ynys Môn	2	2	0.21
Gwynedd	86	88	7.85
Conwy	22	22	1.94
Sir Ddinbych	0	0	0.00
Sir y Fflint	0	0	0.00
Wrecsam	0	0	0.00
Powys	42	43	3.84
Ceredigion	8	8	0.72
Sir Benfro	0	0	0.00
Sir Gaerfyrddin	0	0	0.00
Abertawe	0	0	0.00
Castell-nedd Port Talbot	0	0	0.00
Pen-y-bont ar Ogwr	0	0	0.00
Bro Morgannwg	0	0	0.00
Rhondda Cynon Taf	0	0	0.00
Merthyr Tudful	0	0	0.00
Caerffili	0	0	0.00
Blaenau Gwent	0	0	0.00
Torfaen	0	0	0.00
Sir Fynwy	97	90	8.09
Casnewydd	748	730	65.29
Caerdydd	138	135	12.05
Cymru	1,144	1,118	100.00

Fformiwla:

Pwysoliad: 1.000 x **Dangosydd:** Ardollau Draenio Tir

Gweler Atodiad A am werthoedd dangosyddion ac Atodiad B am gyfrannau canrannol

IBAs GWASANAETHAU
Gwasanaethau eraill

Setliad Refeniw Llywodraeth Leol Cymru 2018-2019

Gwasanaethau: Y Parciau Cenedlaethol

Awdurdod Unedol	IBA 2017-18 £000oedd	IBA 2018-19 £000oedd	Cyfran ganrannol 2018-19
Ynys Môn	0	0	0.00
Gwynedd	962	962	30.31
Conwy	286	286	9.00
Sir Ddinbych	0	0	0.00
Sir y Fflint	0	0	0.00
Wrecsam	0	0	0.00
Powys	554	554	17.45
Ceredigion	0	0	0.00
Sir Benfro	985	985	31.01
Sir Gaerfyrddin	138	138	4.36
Abertawe	0	0	0.00
Castell-nedd Port Talbot	0	0	0.00
Pen-y-bont ar Ogwr	0	0	0.00
Bro Morgannwg	0	0	0.00
Rhondda Cynon Taf	48	48	1.51
Merthyr Tudful	38	38	1.19
Caerffili	0	0	0.00
Blaenau Gwent	29	29	0.92
Torfaen	29	29	0.92
Sir Fynwy	106	106	3.32
Casnewydd	0	0	0.00
Caerdydd	0	0	0.00
Cymru	3,175	3,175	100.00

Fformiwla:

Pwysoliad: **Dangosydd:**
1.000 x Ardollau Parc Cenedlaethol

Gweler Atodiad A am werthoedd dangosyddion ac Atodiad B am gyfrannau canrannol

Setliad Refeniw Llywodraeth Leol Cymru 2018-2019

Gwasanaethau: Grant Amddifadedd

Awdurdod Unedol	IBA 2017-18 £000oedd	IBA 2018-19 £000oedd	Cyfran ganrannol 2018-19
Ynys Môn	508	508	2.31
Gwynedd	494	494	2.24
Conwy	174	174	0.79
Sir Ddinbych	169	169	0.77
Sir y Fflint	225	225	1.02
Wrecsam	322	322	1.46
Powys	48	48	0.22
Ceredigion	107	107	0.49
Sir Benfro	366	366	1.66
Sir Gaerfyrddin	1,195	1,195	5.43
Abertawe	969	969	4.41
Castell-nedd Port Talbot	2,359	2,359	10.72
Pen-y-bont ar Ogwr	758	758	3.44
Bro Morgannwg	167	167	0.76
Rhondda Cynon Taf	4,223	4,223	19.20
Merthyr Tudful	2,146	2,146	9.75
Caerffili	2,466	2,466	11.21
Blaenau Gwent	2,625	2,625	11.93
Torfaen	452	452	2.05
Sir Fynwy	0	0	0.00
Casnewydd	716	716	3.25
Caerdydd	1,511	1,511	6.87
Cymru	22,000	22,000	100.00

Fformiwla:

Pwysoliad:	Dangosydd:
1.000 x	Grant Amddifadedd
0.500 x	Cyfran yr adrannau etholiadol ym mhob awdurdod sydd ymhlith yr 20% o adrannau etholiadol mwyaf amddifadus Cymru.
0.500 x	Cyfran yr adrannau etholiadol ym mhob awdurdod sydd ymhlith yr 40% o adrannau etholiadol mwyaf amddifadus Cymru.

Gweler Atodiad A am werthoedd dangosyddion ac Atodiad B am gyfrannau canrannol

IBAs GWASANAETHAU
Cynlluniau Gostwng y Dreth Gyngor (CTRS)

Setliad Refeniw Llywodraeth Leol Cymru 2018-2019

Gwasanaethau: Cynlluniau Gostyngiadau'r Dreth Gyngor

Awdurdod Unedol	IBA 2017-18 £000oedd	IBA 2018-19 £000oedd	Cyfran ganrannol 2018-19
Ynys Môn	5,165	5,187	2.13
Gwynedd	8,949	8,926	3.66
Conwy	8,936	8,976	3.68
Sir Ddinbych	9,323	9,172	3.76
Sir y Fflint	9,651	9,761	4.00
Wrecsam	9,748	9,672	3.96
Powys	8,073	8,043	3.30
Ceredigion	4,773	4,881	2.00
Sir Benfro	6,984	7,077	2.90
Sir Gaerfyrddin	14,007	14,249	5.84
Abertawe	19,063	19,180	7.86
Castell-nedd Port Talbot	16,242	16,300	6.68
Pen-y-bont ar Ogwr	12,926	12,907	5.29
Bro Morgannwg	8,883	9,063	3.71
Rhondda Cynon Taf	22,082	21,772	8.92
Merthyr Tudful	5,718	5,643	2.31
Caerffili	13,574	13,302	5.45
Blaenau Gwent	8,165	8,261	3.39
Torfaen	7,994	7,996	3.28
Sir Fynwy	5,731	5,649	2.32
Casnewydd	10,339	10,362	4.25
Caerdydd	27,673	27,619	11.32
Cymru	244,000	244,000	100.00

Fformiwla:

Pwysoliad: 1.000 x **Dangosydd:** Gwariant Cynlluniau Gostyngiadau'r Dreth Gyngor

Gweler Atodiad A am werthoedd dangosyddion ac Atodiad B am gyfrannau canrannol

Setliad Refeniw Llywodraeth Leol Cymru 2018-2019

Gwasanaethau: Menter Benthycu Llywodraeth Leol - Gwella Priffyrdd

Awdurdod Unedol	IBA 2017-18 £000oedd	IBA 2018-19 £000oedd	Cyfran ganrannol 2018-19
Ynys Môn	371	371	3.09
Gwynedd	794	794	6.62
Conwy	514	514	4.28
Sir Ddinbych	487	487	4.06
Sir y Fflint	578	578	4.82
Wrecsam	442	442	3.68
Powys	962	962	8.02
Ceredigion	488	488	4.07
Sir Benfro	635	635	5.29
Sir Gaerfyrddin	897	897	7.48
Abertawe	711	711	5.93
Castell-nedd Port Talbot	444	444	3.70
Pen-y-bont ar Ogwr	475	475	3.95
Bro Morgannwg	455	455	3.80
Rhondda Cynon Taf	756	756	6.30
Merthyr Tudful	145	145	1.21
Caerffili	581	581	4.85
Blaenau Gwent	214	214	1.79
Torfaen	240	240	2.00
Sir Fynwy	369	369	3.08
Casnewydd	394	394	3.28
Caerdydd	1,047	1,047	8.72
Cymru	12,000	12,000	100.00

Fformiwla:

Pwysoliad: 1.000 x **Dangosydd:** Menter Benthycu Llywodraeth Leol - Gwella Priffyrdd

Gweler Atodiad A am werthoedd dangosyddion ac Atodiad B am gyfrannau canrannol

Setliad Refeniw Llywodraeth Leol Cymru 2018-2019

Gwasanaethau: Menter Benthycu Llywodraeth Leol - Ysgolion yr 21ain Ganrif

Awdurdod Unedol	IBA 2017-18 £000oedd	IBA 2018-19 £000oedd	Cyfran ganrannol 2018-19
Ynys Môn	245	245	2.45
Gwynedd	265	265	2.65
Conwy	131	131	1.31
Sir Ddinbych	537	537	5.37
Sir y Fflint	470	470	4.70
Wrecsam	163	163	1.63
Powys	572	572	5.72
Ceredigion	234	234	2.34
Sir Benfro	1,096	1,096	10.96
Sir Gaerfyrddin	634	634	6.34
Abertawe	375	375	3.75
Castell-nedd Port Talbot	680	680	6.80
Pen-y-bont ar Ogwr	329	329	3.29
Bro Morgannwg	153	153	1.53
Rhondda Cynon Taf	1,170	1,170	11.70
Merthyr Tudful	125	125	1.25
Caerffili	380	380	3.80
Blaenau Gwent	148	148	1.48
Torfaen	597	597	5.97
Sir Fynwy	581	581	5.81
Casnewydd	110	110	1.10
Caerdydd	1,004	1,004	10.04
Cymru	10,000	10,000	100.00

Fformiwla:

Pwysoliad: 1.000 x **Dangosydd:** Menter Benthycu Llywodraeth Leol - Ysgolion yr 21ain Ganrif

Gweler Atodiad A am werthoedd dangosyddion ac Atodiad B am gyfrannau canrannol

Setliad Refeniw Llywodraeth Leol Cymru 2018-2019

Gwasanaethau: Cyllido Dyledion

Awdurdod Unedol	IBA 2017-18 £000oedd	IBA 2018-19 £000oedd	Cyfran ganrannol 2018-19
Ynys Môn	7,656	7,529	2.49
Gwynedd	13,884	13,669	4.52
Conwy	11,683	11,497	3.80
Sir Ddinbych	10,729	10,544	3.49
Sir y Fflint	14,241	14,005	4.63
Wrecsam	11,711	11,530	3.81
Powys	16,252	15,979	5.28
Ceredigion	9,106	8,983	2.97
Sir Benfro	12,891	12,682	4.19
Sir Gaerfyrddin	19,150	18,866	6.24
Abertawe	23,409	22,981	7.60
Castell-nedd Port Talbot	14,336	14,128	4.67
Pen-y-bont ar Ogwr	13,047	12,847	4.25
Bro Morgannwg	10,896	10,745	3.55
Rhondda Cynon Taf	25,122	24,680	8.16
Merthyr Tudful	6,243	6,121	2.02
Caerffili	16,645	16,390	5.42
Blaenau Gwent	8,767	8,567	2.83
Torfaen	9,701	9,530	3.15
Sir Fynwy	8,089	7,963	2.63
Casnewydd	14,322	14,079	4.66
Caerdydd	29,532	29,034	9.60
Cymru	307,414	302,350	100.00

Fformiwla:

- Cyllido Dyledion = Dyled tybiannol ar ddechrau 2016 (a) x 4%
- + Cyfartaledd dyled tybiannol ar gyfer 2016-17 (b) x 6.1%
- + Taliadau prydlesu (c)
- Grantiau penodol yn erbyn ffioedd benthyciad (d)

Gweler Atodiad C am werthoedd dangosyddion

IBAs GWASANAETHAU
SSA Anghyfredol

Setliad Refeniw Llywodraeth Leol Cymru 2018-2019

Gwasanaethau: Ariannu Asedau

Awdurdod Unedol	IBA 2017-18 £000oedd	IBA 2018-19 £000oedd	Cyfran ganrannol 2018-19
Ynys Môn	0	0	0.00
Gwynedd	0	0	0.00
Conwy	4,274	4,117	15.15
Sir Ddinbych	1,375	1,324	4.88
Sir y Fflint	0	0	0.00
Wrecsam	1,830	1,777	6.54
Powys	0	0	0.00
Ceredigion	1,184	1,138	4.19
Sir Benfro	779	751	2.76
Sir Gaerfyrddin	0	0	0.00
Abertawe	0	0	0.00
Castell-nedd Port Talbot	0	0	0.00
Pen-y-bont ar Ogwr	1,869	1,812	6.67
Bro Morgannwg	0	0	0.00
Rhondda Cynon Taf	2,488	2,402	8.84
Merthyr Tudful	0	0	0.00
Caerffili	6,502	6,301	23.19
Blaenau Gwent	0	0	0.00
Torfaen	0	0	0.00
Sir Fynwy	0	0	0.00
Casnewydd	7,747	7,544	27.77
Caerdydd	0	0	0.00
Cymru	28,048	27,165	100.00

Fformiwla:

Pwysoliad: **Dangosydd:**
1.000 x Ariannu Asedau

Gweler Atodiad A am werthoedd dangosyddion ac Atodiad B am gyfrannau canrannol

Setliad Refeniw Llywodraeth Leol Cymru 2018-2019

Sector: Ysgolion prif ffrwd

Awdurdod Unedol	IBA 2017-18 £000oedd	IBA 2018-19 £000oedd
Ynys Môn	46,136	47,515
Gwynedd	80,183	81,754
Conwy	70,261	71,887
Sir Ddinbych	68,875	70,427
Sir y Fflint	103,453	105,662
Wrecsam	86,496	88,927
Powys	83,351	84,924
Ceredigion	44,589	45,295
Sir Benfro	79,881	81,869
Sir Gaerfyrddin	125,893	128,523
Abertawe	152,025	156,721
Castell-nedd Port Talbot	95,207	97,383
Pen-y-bont ar Ogwr	94,402	96,900
Bro Morgannwg	88,743	91,441
Rhondda Cynon Taf	165,939	171,204
Merthyr Tudful	39,204	40,010
Caerffili	128,120	130,233
Blaenau Gwent	44,198	43,928
Torfaen	63,860	65,190
Sir Fynwy	52,591	53,758
Casnewydd	103,452	106,678
Caerdydd	218,657	226,735
Cymru	2,035,515	2,086,967

Swm IBAs Gwasanaethau tud 13 i 15

IBAs SECTOR
Gwasanaethau ysgol eraill

Setliad Refeniw Llywodraeth Leol Cymru 2018-2019

Sector: Gwasanaethau ysgol eraill

Awdurdod Unedol	IBA 2017-18 £000oedd	IBA 2018-19 £000oedd
Ynys Môn	3,811	3,777
Gwynedd	6,884	6,885
Conwy	4,832	4,784
Sir Ddinbych	4,390	4,318
Sir y Fflint	4,730	4,645
Wrecsam	4,736	4,687
Powys	9,087	9,076
Ceredigion	5,785	5,782
Sir Benfro	5,636	5,588
Sir Gaerfyrddin	7,532	7,449
Abertawe	7,051	6,902
Castell-nedd Port Talbot	4,870	4,798
Pen-y-bont ar Ogwr	4,793	4,674
Bro Morgannwg	4,156	4,098
Rhondda Cynon Taf	8,128	7,892
Merthyr Tudful	2,228	2,190
Caerffili	5,951	5,785
Blaenau Gwent	2,456	2,382
Torfaen	3,147	3,057
Sir Fynwy	3,957	3,970
Casnewydd	5,472	5,270
Caerdydd	11,312	11,106
Cymru	120,942	119,116

Swm IBAs Gwasanaethau tud 16 i 18

Setliad Refeniw Llywodraeth Leol Cymru 2018-2019

Sector: Addysg barhaus

Awdurdod Unedol	IBA 2017-18 £000oedd	IBA 2018-19 £000oedd
Ynys Môn	465	413
Gwynedd	789	703
Conwy	688	609
Sir Ddinbych	484	432
Sir y Fflint	822	733
Wrecsam	757	673
Powys	836	736
Ceredigion	444	395
Sir Benfro	794	702
Sir Gaerfyrddin	1,074	953
Abertawe	1,067	957
Castell-nedd Port Talbot	730	647
Pen-y-bont ar Ogwr	697	624
Bro Morgannwg	551	490
Rhondda Cynon Taf	1,238	1,104
Merthyr Tudful	291	257
Caerffili	1,007	901
Blaenau Gwent	421	369
Torfaen	410	364
Sir Fynwy	572	506
Casnewydd	586	528
Caerdydd	1,178	1,060
Cymru	15,902	14,157

Swm IBAs Gwasanaethau tud 19 i 20

IBAs SECTOR
Gwasanaethau Addysg Eraill

Setliad Refeniw Llywodraeth Leol Cymru 2018-2019

Sector: **Gwasanaethau Addysg Eraill**

Awdurdod Unedol	IBA 2017-18 £000oedd	IBA 2018-19 £000oedd
Ynys Môn	493	433
Gwynedd	1,006	890
Conwy	822	717
Sir Ddinbych	745	654
Sir y Fflint	1,158	1,020
Wrecsam	1,060	943
Powys	914	793
Ceredigion	699	614
Sir Benfro	922	804
Sir Gaerfyrddin	1,413	1,242
Abertawe	2,037	1,789
Castell-nedd Port Talbot	1,100	965
Pen-y-bont ar Ogwr	1,122	982
Bro Morgannwg	991	870
Rhondda Cynon Taf	1,992	1,743
Merthyr Tudful	478	417
Caerffili	1,491	1,300
Blaenau Gwent	553	479
Torfaen	738	639
Sir Fynwy	656	572
Casnewydd	1,294	1,131
Caerdydd	3,213	2,849
Cymru	24,896	21,845

Swm IBAs Gwasanaethau tud 21 i 22

Setliad Refeniw Llywodraeth Leol Cymru 2018-2019

Sector: Gwasanaethau Ysgolion

Awdurdod Unedol	IBA 2017-18 £000oedd	IBA 2018-19 £000oedd
Ynys Môn	49,946	51,293
Gwynedd	87,067	88,639
Conwy	75,093	76,672
Sir Ddinbych	73,265	74,746
Sir y Fflint	108,183	110,307
Wrecsam	91,232	93,614
Powys	92,438	94,000
Ceredigion	50,375	51,078
Sir Benfro	85,517	87,457
Sir Gaerfyrddin	133,425	135,972
Abertawe	159,076	163,624
Castell-nedd Port Talbot	100,077	102,181
Pen-y-bont ar Ogwr	99,195	101,575
Bro Morgannwg	92,899	95,539
Rhondda Cynon Taf	174,067	179,096
Merthyr Tudful	41,432	42,200
Caerffili	134,071	136,018
Blaenau Gwent	46,654	46,311
Torfaen	67,007	68,247
Sir Fynwy	56,548	57,728
Casnewydd	108,924	111,948
Caerdydd	229,968	237,841
Cymru	2,156,457	2,206,082

Swm IBAs Gwasanaethau tud 13 i 18 (Swm IBAs Sector tud 67 i 68)

IBAs SECTOR
Addysg arall

Setliad Refeniw Llywodraeth Leol Cymru 2018-2019

Sector: Addysg arall

Awdurdod Unedol	IBA 2017-18 £000oedd	IBA 2018-19 £000oedd
Ynys Môn	958	846
Gwynedd	1,795	1,592
Conwy	1,510	1,325
Sir Ddinbych	1,230	1,086
Sir y Fflint	1,979	1,753
Wrecsam	1,817	1,617
Powys	1,750	1,529
Ceredigion	1,143	1,010
Sir Benfro	1,716	1,507
Sir Gaerfyrddin	2,487	2,196
Abertawe	3,104	2,746
Castell-nedd Port Talbot	1,831	1,612
Pen-y-bont ar Ogwr	1,819	1,606
Bro Morgannwg	1,542	1,360
Rhondda Cynon Taf	3,230	2,846
Merthyr Tudful	769	675
Caerffili	2,499	2,201
Blaenau Gwent	974	848
Torfaen	1,147	1,003
Sir Fynwy	1,227	1,078
Casnewydd	1,880	1,658
Caerdydd	4,391	3,909
Cymru	40,798	36,003

Swm IBAs Gwasanaethau tud 19 i 22 (Swm IBAs Sector tud 69 i 70)

Setliad Refeniw Llywodraeth Leol Cymru 2018-2019

Sector: **Cyfanswm Addysg**

Awdurdod Unedol	IBA 2017-18 £000oedd	IBA 2018-19 £000oedd
Ynys Môn	50,904	52,138
Gwynedd	88,862	90,231
Conwy	76,603	77,997
Sir Ddinbych	74,495	75,831
Sir y Fflint	110,163	112,060
Wrecsam	93,048	95,230
Powys	94,187	95,529
Ceredigion	51,518	52,087
Sir Benfro	87,233	88,963
Sir Gaerfyrddin	135,912	138,167
Abertawe	162,180	166,370
Castell-nedd Port Talbot	101,907	103,794
Pen-y-bont ar Ogwr	101,014	103,180
Bro Morgannwg	94,441	96,899
Rhondda Cynon Taf	177,297	181,942
Merthyr Tudful	42,201	42,875
Caerffili	136,570	138,218
Blaenau Gwent	47,628	47,159
Torfaen	68,154	69,251
Sir Fynwy	57,775	58,806
Casnewydd	110,804	113,606
Caerdydd	234,360	241,750
Cymru	2,197,256	2,242,085

Swm IBAs Gwasanaethau tud 13 i 22 (Swm IBAs Sector tud 67 i 70)

IBAs SECTOR
Gwasanaethau Cymdeithasol Personol

Setliad Refeniw Llywodraeth Leol Cymru 2018-2019

Sector: Gwasanaethau Cymdeithasol Personol

Awdurdod Unedol	IBA 2017-18 £000oedd	IBA 2018-19 £000oedd
Ynys Môn	32,587	35,218
Gwynedd	56,061	61,743
Conwy	57,441	60,826
Sir Ddinbych	49,014	51,804
Sir y Fflint	63,986	68,291
Wrecsam	63,051	67,673
Powys	59,536	64,716
Ceredigion	33,802	36,590
Sir Benfro	56,754	61,137
Sir Gaerfyrddin	88,541	95,954
Abertawe	116,096	122,413
Castell-nedd Port Talbot	73,371	77,786
Pen-y-bont ar Ogwr	65,445	69,349
Bro Morgannwg	54,489	57,380
Rhondda Cynon Taf	119,762	127,447
Merthyr Tudful	31,580	33,534
Caerffili	88,216	93,007
Blaenau Gwent	38,096	39,965
Torfaen	46,645	49,380
Sir Fynwy	36,435	38,599
Casnewydd	74,425	78,290
Caerdydd	164,904	173,521
Cymru	1,470,235	1,564,622

Swm IBAs Gwasanaethau tud 23 i 31

Setliad Refeniw Llywodraeth Leol Cymru 2018-2019

Sector: **Trafnidiaeth**

Awdurdod Unedol	IBA 2017-18 £000oedd	IBA 2018-19 £000oedd
Ynys Môn	5,671	5,423
Gwynedd	11,564	11,148
Conwy	8,275	7,936
Sir Ddinbych	7,125	6,849
Sir y Fflint	9,471	9,138
Wrecsam	7,218	6,962
Powys	13,213	12,761
Ceredigion	6,604	6,389
Sir Benfro	9,675	9,301
Sir Gaerfyrddin	13,570	13,019
Abertawe	12,048	11,571
Castell-nedd Port Talbot	7,879	7,495
Pen-y-bont ar Ogwr	8,052	7,750
Bro Morgannwg	7,337	7,057
Rhondda Cynon Taf	12,842	12,316
Merthyr Tudful	2,738	2,622
Caerffili	10,449	9,999
Blaenau Gwent	4,170	4,057
Torfaen	4,389	4,217
Sir Fynwy	5,840	5,629
Casnewydd	7,353	6,990
Caerdydd	16,585	16,019
Cymru	192,068	184,649

Swm IBAs Gwasanaethau tud 32 i 36

IBAs SECTOR
Tân

Setliad Refeniw Llywodraeth Leol Cymru 2018-2019

Sector: **Tân**

Awdurdod Unedol	IBA 2017-18 £000oedd	IBA 2018-19 £000oedd
Ynys Môn	2,947	2,950
Gwynedd	5,178	5,198
Conwy	4,901	4,913
Sir Ddinbych	4,004	4,015
Sir y Fflint	6,494	6,512
Wrecsam	5,818	5,872
Powys	5,548	5,545
Ceredigion	3,195	3,208
Sir Benfro	5,205	5,214
Sir Gaerfyrddin	7,802	7,823
Abertawe	10,244	10,292
Castell-nedd Port Talbot	5,925	5,939
Pen-y-bont ar Ogwr	5,982	6,005
Bro Morgannwg	5,381	5,392
Rhondda Cynon Taf	9,996	10,024
Merthyr Tudful	2,485	2,489
Caerffili	7,591	7,609
Blaenau Gwent	2,918	2,918
Torfaen	3,859	3,867
Sir Fynwy	3,896	3,906
Casnewydd	6,225	6,251
Caerdydd	15,273	15,424
Cymru	130,868	131,366

IBA Dosbarthiad Gwasanaethau tud 37

Setliad Refeniw Llywodraeth Leol Cymru 2018-2019

Sector: Gwasanaethau eraill

Awdurdod Unedol	IBA 2017-18 £000oedd	IBA 2018-19 £000oedd
Ynys Môn	21,399	22,135
Gwynedd	40,363	42,221
Conwy	34,987	35,943
Sir Ddinbych	28,362	29,248
Sir y Fflint	42,247	43,293
Wrecsam	37,160	38,399
Powys	40,917	42,758
Ceredigion	23,222	24,169
Sir Benfro	37,989	39,180
Sir Gaerfyrddin	53,615	55,255
Abertawe	69,498	71,673
Castell-nedd Port Talbot	39,438	40,440
Pen-y-bont ar Ogwr	38,698	39,848
Bro Morgannwg	34,606	35,527
Rhondda Cynon Taf	66,779	68,281
Merthyr Tudful	16,301	16,670
Caerffili	50,328	51,321
Blaenau Gwent	20,371	20,714
Torfaen	24,894	25,492
Sir Fynwy	25,161	25,967
Casnewydd	42,218	43,643
Caerdydd	100,741	104,482
Cymru	889,295	916,659

Swm IBAs Gwasanaethau tud 38 i 60

IBAs SECTOR
Grant Amddifadedd

Setliad Refeniw Llywodraeth Leol Cymru 2018-2019

Sector: Grant Amddifadedd

Awdurdod Unedol	IBA 2017-18 £000oedd	IBA 2018-19 £000oedd
Ynys Môn	508	508
Gwynedd	494	494
Conwy	174	174
Sir Ddinbych	169	169
Sir y Fflint	225	225
Wrecsam	322	322
Powys	48	48
Ceredigion	107	107
Sir Benfro	366	366
Sir Gaerfyrddin	1,195	1,195
Abertawe	969	969
Castell-nedd Port Talbot	2,359	2,359
Pen-y-bont ar Ogwr	758	758
Bro Morgannwg	167	167
Rhondda Cynon Taf	4,223	4,223
Merthyr Tudful	2,146	2,146
Caerffili	2,466	2,466
Blaenau Gwent	2,625	2,625
Torfaen	452	452
Sir Fynwy	0	0
Casnewydd	716	716
Caerdydd	1,511	1,511
Cymru	22,000	22,000

IBA Dosbarthiad Gwasanaethau tud 61

Setliad Refeniw Llywodraeth Leol Cymru 2018-2019

Sector: Cynllun Gostwng y Dreth Gyngor

Awdurdod Unedol	IBA 2017-18 £000oedd	IBA 2018-19 £000oedd
Ynys Môn	5,165	5,187
Gwynedd	8,949	8,926
Conwy	8,936	8,976
Sir Ddinbych	9,323	9,172
Sir y Fflint	9,651	9,761
Wrecsam	9,748	9,672
Powys	8,073	8,043
Ceredigion	4,773	4,881
Sir Benfro	6,984	7,077
Sir Gaerfyrddin	14,007	14,249
Abertawe	19,063	19,180
Castell-nedd Port Talbot	16,242	16,300
Pen-y-bont ar Ogwr	12,926	12,907
Bro Morgannwg	8,883	9,063
Rhondda Cynon Taf	22,082	21,772
Merthyr Tudful	5,718	5,643
Caerffili	13,574	13,302
Blaenau Gwent	8,165	8,261
Torfaen	7,994	7,996
Sir Fynwy	5,731	5,649
Casnewydd	10,339	10,362
Caerdydd	27,673	27,619
Cymru	244,000	244,000

IBA Dosbarthiad Gwasanaethau tud 62

**IBAs SECTOR
SSA cyfredol**

Setliad Refeniw Llywodraeth Leol Cymru 2018-2019

Sector: SSA cyfredol

Awdurdod Unedol	IBA 2017-18 £000oedd	IBA 2018-19 £000oedd
Ynys Môn	119,181	123,558
Gwynedd	211,470	219,961
Conwy	191,317	196,764
Sir Ddinbych	172,492	177,088
Sir y Fflint	242,238	249,280
Wrecsam	216,364	224,130
Powys	221,522	229,400
Ceredigion	123,222	127,432
Sir Benfro	204,206	211,239
Sir Gaerfyrddin	314,641	325,661
Abertawe	390,100	402,468
Castell-nedd Port Talbot	247,121	254,113
Pen-y-bont ar Ogwr	232,875	239,797
Bro Morgannwg	205,303	211,486
Rhondda Cynon Taf	412,982	426,007
Merthyr Tudful	103,170	105,979
Caerffili	309,192	315,922
Blaenau Gwent	123,973	125,699
Torfaen	156,387	160,654
Sir Fynwy	134,840	138,557
Casnewydd	252,080	259,858
Caerdydd	561,047	580,327
Cymru	5,145,722	5,305,382

Swm IBAs Gwasanaethau tud 13 i 62 (Swm IBAs Sector tud 73 i 79)

Setliad Refeniw Llywodraeth Leol Cymru 2018-2019

Sector: SSA Anghyfredol

Awdurdod Unedol	IBA 2017-18 £000oedd	IBA 2018-19 £000oedd
Ynys Môn	8,272	8,144
Gwynedd	14,944	14,729
Conwy	16,602	16,258
Sir Ddinbych	13,128	12,892
Sir y Fflint	15,288	15,052
Wrecsam	14,146	13,912
Powys	17,786	17,513
Ceredigion	11,013	10,843
Sir Benfro	15,401	15,164
Sir Gaerfyrddin	20,681	20,398
Abertawe	24,495	24,068
Castell-nedd Port Talbot	15,460	15,252
Pen-y-bont ar Ogwr	15,719	15,463
Bro Morgannwg	11,505	11,354
Rhondda Cynon Taf	29,537	29,008
Merthyr Tudful	6,514	6,392
Caerffili	24,109	23,652
Blaenau Gwent	9,129	8,929
Torfaen	10,537	10,366
Sir Fynwy	9,040	8,914
Casnewydd	22,573	22,126
Caerdydd	31,583	31,085
Cymru	357,461	351,515

Swm IBAs Gwasanaethau tud 63 i 66

IBAs SECTOR
Cyfanswm SSA

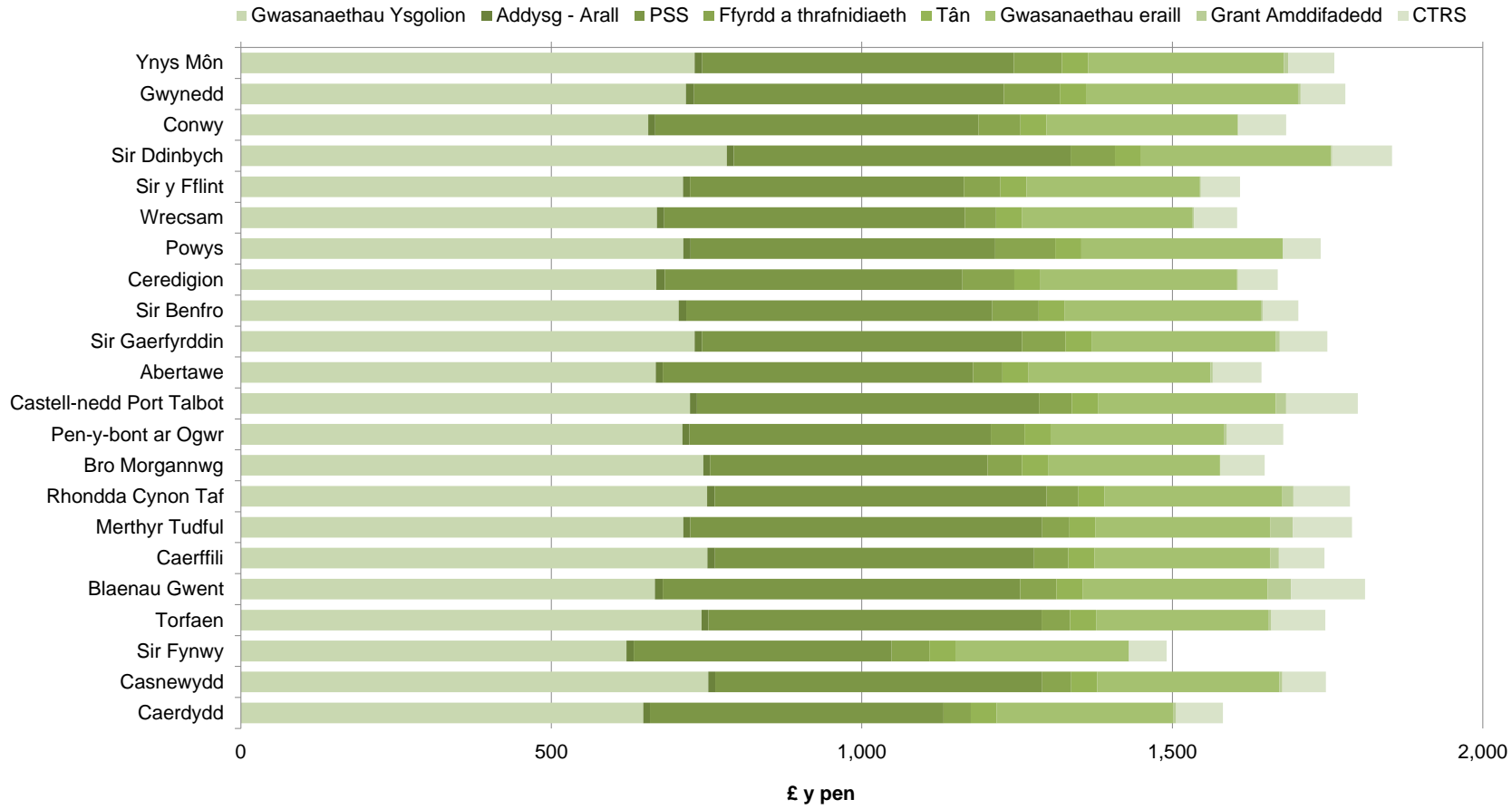
Setliad Refeniw Llywodraeth Leol Cymru 2018-2019

Sector: **Cyfanswm SSA**

Awdurdod Unedol	IBA 2017-18 £000oedd	IBA 2018-19 £000oedd
Ynys Môn	127,453	131,702
Gwynedd	226,413	234,690
Conwy	207,919	213,023
Sir Ddinbych	185,620	189,980
Sir y Fflint	257,526	264,333
Wrecsam	230,510	238,042
Powys	239,309	246,913
Ceredigion	134,235	138,275
Sir Benfro	219,607	226,403
Sir Gaerfyrddin	335,323	346,059
Abertawe	414,595	426,535
Castell-nedd Port Talbot	262,581	269,365
Pen-y-bont ar Ogwr	248,593	255,260
Bro Morgannwg	216,807	222,840
Rhondda Cynon Taf	442,518	455,015
Merthyr Tudful	109,683	112,371
Caerffili	333,301	339,574
Blaenau Gwent	133,102	134,628
Torfaen	166,924	171,021
Sir Fynwy	143,880	147,471
Casnewydd	274,653	281,984
Caerdydd	592,630	611,412
Cymru	5,503,184	5,656,897

Swm IBAs Sector tud 80 i 81

Ffigur 2: Sectorau SSA cyfredol y pen, fesul awdurdod, 2018-19 ¹



¹ Ffigurau fesul pen ar sail rhagamcanion poblogaeth 2018 o ragamcanion poblogaeth wedi eu selio ar 2014

ATODIAD A
Gwerthoedd Dangosyddion

SETLIAD REFENIW LLYWODRAETH LEOL CYMRU 2018-2019

Awdurdod Unedol	Poblogaeth, bob oed (rhagamcan)	Poblogaeth 3 i 11 oed (rhagamcan)	Poblogaeth 3 i 16 oed (rhagamcan)	Poblogaeth 11 i 20 oed (rhagamcan)
Ynys Môn	70,175	7,201	10,728	6,813
Gwynedd	123,660	12,085	18,385	15,243
Conwy	116,879	10,894	16,866	11,576
Sir Ddinbych	95,530	10,178	15,450	10,228
Sir y Fflint	154,923	16,475	25,121	16,760
Wrecsam	139,691	15,708	23,432	15,361
Powys	131,922	12,065	19,005	13,344
Ceredigion	76,324	6,166	9,617	11,093
Sir Benfro	124,054	12,252	18,873	13,063
Sir Gaerfyrddin	186,110	18,798	28,932	20,103
Abertawe	244,867	23,789	36,463	29,758
Castell-nedd Port Talbot	141,284	14,074	21,628	14,954
Pen-y-bont ar Ogwr	142,862	14,699	22,539	15,519
Bro Morgannwg	128,280	13,775	21,062	14,283
Rhondda Cynon Taf	238,482	25,755	38,863	27,111
Merthyr Tudful	59,219	6,448	9,639	6,364
Caerffili	181,027	19,566	29,964	20,362
Blaenau Gwent	69,433	7,008	10,578	7,295
Torfaen	91,991	9,911	14,984	9,977
Sir Fynwy	92,931	8,635	13,754	9,846
Casnewydd	148,729	17,184	25,848	17,749
Caerdydd	366,959	40,401	58,671	47,121
Cymru	3,125,332	323,067	490,402	353,923
Uned SSA (£)¹	182.28	55.20	381.25	47.61

¹ Y swm o SSA a ddyrennir fesul uned o werth y dangosydd. Mae'r symiau wedi cael eu talgrynnu i'r geiniog agosaf, felly bydd gwerthoedd llai na 0.5c yn ymddangos fel sero.

SETLIAD REFENIW LLYWODRAETH LEOL CYMRU 2018-2019

Awdurdod Unedol	Poblogaeth 18 i 64 oed (rhagamcan)	Poblogaeth 16 oed a throsodd (rhagamcan)	Poblogaeth 18 oed a throsodd (rhagamcan)	Poblogaeth o dan 60 oed (rhagamcan)
Ynys Môn	38,487	57,875	56,474	47,312
Gwynedd	71,565	102,792	100,334	87,464
Conwy	63,408	97,864	95,451	76,885
Sir Ddinbych	52,701	77,941	75,790	66,279
Sir y Fflint	89,797	126,469	122,996	112,565
Wrecsam	82,389	112,853	109,894	104,079
Powys	71,482	110,784	107,888	85,964
Ceredigion	45,818	65,484	64,200	53,033
Sir Benfro	68,155	102,757	100,078	83,779
Sir Gaerfyrddin	105,062	153,604	149,516	129,053
Abertawe	149,485	203,480	198,430	181,949
Castell-nedd Port Talbot	83,331	116,594	113,539	101,997
Pen-y-bont ar Ogwr	84,406	117,241	113,972	104,791
Bro Morgannwg	74,153	104,655	101,731	92,554
Rhondda Cynon Taf	142,649	193,665	188,640	178,873
Merthyr Tudful	35,633	48,185	46,941	44,372
Caerffili	107,325	146,805	142,708	134,973
Blaenau Gwent	41,728	57,155	55,772	51,339
Torfaen	53,729	74,804	72,820	67,351
Sir Fynwy	52,127	77,835	75,662	62,942
Casnewydd	88,867	119,054	115,605	114,238
Caerdydd	238,378	297,822	290,880	297,270
Cymru	1,840,675	2,565,718	2,499,321	2,279,062
Uned SSA (£)¹	173.11	2.08	6.22	0.43

¹ Y swm o SSA a ddyrennir fesul uned o werth y dangosydd. Mae'r symiau wedi cael eu talgrynnu i'r geiniog agosaf, felly bydd gwerthoedd llai na 0.5c yn ymddangos fel sero.

ATODIAD A
Gwerthoedd Dangosyddion

SETLIAD REFENIW LLYWODRAETH LEOL CYMRU 2018-2019

Awdurdod Unedol	Poblogaeth 60 oed a throsodd (rhagamcan)	Poblogaeth 85 oed a throsodd (rhagamcan)	Poblogaeth 11 i 15 oed (rhagamcan) a disgyblion ysgol uwchradd ym mlynnyddoedd 12 i 14	Poblogaeth 16 i 18 oed (rhagamcan) ar wahân i rai sydd yn yr ysgol
Ynys Môn	22,863	2,363	4,140	1,571
Gwynedd	36,195	4,429	7,266	3,100
Conwy	39,994	4,964	7,282	2,479
Sir Ddinbych	29,251	2,882	6,256	2,244
Sir y Fflint	42,359	3,937	10,143	3,852
Wrecsam	35,612	3,492	8,339	4,200
Powys	45,958	5,077	7,995	3,228
Ceredigion	23,291	2,636	4,422	1,378
Sir Benfro	40,275	4,387	7,730	3,077
Sir Gaerfyrddin	57,057	5,903	11,794	4,683
Abertawe	62,918	7,071	14,184	6,507
Castell-nedd Port Talbot	39,287	3,895	8,063	4,173
Pen-y-bont ar Ogwr	38,071	3,557	9,480	3,270
Bro Morgannwg	35,726	3,692	9,119	2,860
Rhondda Cynon Taf	59,609	5,431	15,894	5,140
Merthyr Tudful	14,847	1,334	3,274	1,919
Caerffili	46,054	3,859	11,561	5,161
Blaenau Gwent	18,095	1,651	3,663	2,193
Torfaen	24,640	2,541	6,008	2,163
Sir Fynwy	29,989	3,301	6,022	2,402
Casnewydd	34,491	3,519	10,414	3,583
Caerdydd	69,689	7,776	22,201	7,975
Cymru	846,271	87,697	195,250	77,158
Uned SSA (£)¹	10.33	1,304.10	174.82	30.19

¹ Y swm o SSA a ddyrennir fesul uned o werth y dangosydd. Mae'r symiau wedi cael eu talgrynnu i'r geiniog agosaf, felly bydd gwerthoedd llai na 0.5c yn ymddangos fel sero.

SETLIAD REFENIW LLYWODRAETH LEOL CYMRU 2018-2019

Awdurdod Unedol	Poblogaeth uwch (rhagamcan)	Disgyblion ysgol gynradd a disgyblion ysgol feithrin wedi'u modelu	Disgyblion ysgol uwchradd ym mlynnyddoedd 7 i 11	Disgyblion ysgol uwchradd ym mlynnyddoedd 10 ac 11
Ynys Môn	85,436	5,611	3,233	1,310
Gwynedd	183,190	9,686	5,945	2,348
Conwy	164,481	8,581	5,435	2,192
Sir Ddinbych	126,697	8,327	5,698	2,258
Sir y Fflint	172,593	13,307	8,102	3,226
Wrecsam	146,738	12,443	5,876	2,313
Powys	161,047	9,840	6,315	2,499
Ceredigion	98,950	5,098	3,475	1,309
Sir Benfro	163,163	9,985	5,689	2,238
Sir Gaerfyrddin	201,781	15,065	9,612	3,823
Abertawe	266,504	20,403	12,039	4,741
Castell-nedd Port Talbot	146,691	11,608	7,496	2,907
Pen-y-bont ar Ogwr	158,195	12,426	7,624	3,027
Bro Morgannwg	143,068	12,123	7,365	2,801
Rhondda Cynon Taf	246,098	20,958	13,177	4,987
Merthyr Tudful	62,681	5,286	2,854	1,120
Caerffili	187,422	15,985	9,924	3,870
Blaenau Gwent	71,801	5,709	2,909	1,187
Torfaen	95,607	8,199	5,367	2,139
Sir Fynwy	101,185	6,764	3,927	1,498
Casnewydd	164,064	14,302	8,339	3,279
Caerdydd	428,474	31,759	16,859	6,529
Cymru	3,575,866	263,464	157,260	61,601
Uned SSA (£)¹	60.60	3,267.37	4,144.15	1,021.19

¹ Y swm o SSA a ddyrennir fesul uned o werth y dangosydd. Mae'r symiau wedi cael eu talgrynnu i'r geiniog agosaf, felly bydd gwerthoedd llai na 0.5c yn ymddangos fel sero.

ATODIAD A
Gwerthoedd Dangosyddion

SETLIAD REFENIW LLYWODRAETH LEOL CYMRU 2018-2019

Awdurdod Unedol	Disgyblion ysgol gynradd sydd yn gymwys i dderbyn prydau ysgol am ddim	Disgyblion ysgol uwchradd sydd yn gymwys i dderbyn prydau ysgol am ddim	Ardal fesul mynegai ysgolion cynradd wedi'u modelu	Ardal fesul mynegai ysgolion uwchradd wedi'u modelu
Ynys Môn	855	500	1,196	11,266
Gwynedd	1,216	660	2,525	24,948
Conwy	1,430	816	1,756	12,126
Sir Ddinbych	1,472	929	1,481	10,555
Sir y Fflint	1,771	1,037	486	3,674
Wrecsam	2,012	893	814	5,866
Powys	1,065	640	4,715	44,353
Ceredigion	565	362	2,949	28,346
Sir Benfro	1,601	943	1,804	15,642
Sir Gaerfyrddin	2,431	1,446	1,744	15,684
Abertawe	3,839	2,270	406	2,502
Castell-nedd Port Talbot	2,430	1,633	606	4,350
Pen-y-bont ar Ogwr	2,175	1,205	406	2,580
Bro Morgannwg	1,462	948	545	3,666
Rhondda Cynon Taf	4,466	2,559	363	2,120
Merthyr Tudful	1,009	599	453	2,437
Caerffili	3,171	2,013	303	1,927
Blaenau Gwent	1,221	659	327	2,016
Torfaen	1,373	876	325	1,821
Sir Fynwy	675	384	1,475	12,705
Casnewydd	2,577	1,464	363	1,993
Caerdydd	6,321	3,462	163	812
Cymru	45,137	26,298	25,203	211,389
Uned SSA (£)¹	2,035.86	2,966.15	343.78	90.83

¹ Y swm o SSA a ddyrennir fesul uned o werth y dangosydd. Mae'r symiau wedi cael eu talgrynnu i'r geiniog agosaf, felly bydd gwerthoedd llai na 0.5c yn ymddangos fel sero.

SETLIAD REFENIW LLYWODRAETH LEOL CYMRU 2018-2019

Awdurdod Unedol	Plant dibynnod ar aelwydydd lle mae'r penteulu mewn dosbarth galwedigaethol isel	Plant dibynnod ar aelwydydd oedolion sengl	Plant dibynnod mewn tai rhent cymdeithasol	Plant dibynnod mewn tai gorllawn
Ynys Môn	4,642	3,081	3,215	1,089
Gwynedd	7,713	4,890	6,290	2,050
Conwy	6,854	4,611	4,075	1,640
Sir Ddinbych	6,121	3,971	3,752	1,883
Sir y Fflint	10,071	5,992	6,667	2,626
Wrecsam	9,360	4,824	8,422	2,665
Powys	6,862	4,280	5,074	1,635
Ceredigion	3,422	2,421	2,319	1,189
Sir Benfro	7,808	5,749	6,483	2,072
Sir Gaerfyrddin	11,339	7,807	7,206	2,557
Abertawe	14,347	11,262	10,749	4,337
Castell-nedd Port Talbot	10,946	7,099	7,123	2,012
Pen-y-bont ar Ogwr	9,667	6,146	5,164	2,078
Bro Morgannwg	6,675	6,133	4,868	1,874
Rhondda Cynon Taf	18,838	11,647	9,274	5,577
Merthyr Tudful	5,374	3,604	3,761	1,651
Caerffili	15,010	9,001	10,425	3,826
Blaenau Gwent	7,204	4,328	5,115	1,643
Torfaen	7,702	4,429	6,767	1,908
Sir Fynwy	4,291	2,875	3,093	960
Casnewydd	11,608	8,759	9,327	3,267
Caerdydd	19,726	18,193	17,399	7,525
Cymru	205,580	141,102	146,568	56,064
Uned SSA (£)¹	37.89	55.21	423.00	812.63

¹ Y swm o SSA a ddyrennir fesul uned o werth y dangosydd. Mae'r symiau wedi cael eu talgrynnu i'r geiniog agosaf, felly bydd gwerthoedd llai na 0.5c yn ymddangos fel sero.

ATODIAD A
Gwerthoedd Dangosyddion

SETLIAD REFENIW LLYWODRAETH LEOL CYMRU 2018-2019

Awdurdod Unedol	Pensiynwyr yn byw ar eu pen eu hunain ar aelwydydd	Pensiynwyr â salwch cyfyngus hirdymor	Aelwydydd lle o'r penteulu yn 18 i 64 oed heb ofalwr	Oedolion 18 i 64 oed mewn grwpiau ethnig nad ydynt yn wyn
Ynys Môn	4,136	6,727	22,846	273
Gwynedd	7,745	11,558	40,544	844
Conwy	8,417	13,134	38,694	651
Sir Ddinbych	6,587	10,560	31,816	609
Sir y Fflint	7,418	12,231	48,409	681
Wrecsam	7,262	12,071	42,057	872
Powys	8,310	12,799	43,355	597
Ceredigion	4,643	6,930	25,162	677
Sir Benfro	6,916	11,520	38,100	560
Sir Gaerfyrddin	11,492	20,452	56,970	984
Abertawe	13,713	24,912	73,343	2,938
Castell-nedd Port Talbot	8,703	16,730	43,500	843
Pen-y-bont ar Ogwr	6,989	13,673	41,325	1,102
Bro Morgannwg	6,140	11,100	38,580	1,468
Rhondda Cynon Taf	13,088	25,707	72,697	1,699
Merthyr Tudful	3,278	6,293	17,751	371
Caerffili	8,960	17,321	53,656	970
Blaenau Gwent	4,513	7,922	22,921	330
Torfaen	5,182	9,521	28,976	463
Sir Fynwy	4,874	7,863	28,224	565
Casnewydd	7,446	12,976	44,963	3,501
Caerdydd	15,298	24,925	100,385	15,387
Cymru	171,110	296,925	954,274	36,385
Uned SSA (£)¹	1,002.56	610.17	87.23	189.43

¹ Y swm o SSA a ddyrennir fesul uned o werth y dangosydd. Mae'r symiau wedi cael eu talgrynnu i'r geiniog agosaf, felly bydd gwerthoedd llai na 0.5c yn ymddangos fel sero.

SETLIAD REFENIW LLYWODRAETH LEOL CYMRU 2018-2019

Awdurdod Unedol	Y boblogaeth 18 oed mewn wardiau a chanddyn ddwysedd wedi'i bwysoli sydd yn fwy na chyfartaledd Cymru	Trothwy gwasgariad 2,500 (1991)	Trothwy gwasgariad 5,000 (1991)	Trothwy gwasgariad 300 (2001)
Ynys Môn	541	128,551,795	128,551,795	130,383
Gwynedd	1,561	211,436,930	362,142,662	256,296
Conwy	9,927	42,650,396	47,910,992	133,382
Sir Ddinbych	8,356	32,699,732	97,046,269	130,555
Sir y Fflint	6,296	33,675,621	55,930,762	121,609
Wrecsam	11,534	35,288,433	50,313,550	75,432
Powys	1,907	158,545,981	446,891,472	487,491
Ceredigion	856	153,150,702	169,195,643	311,565
Sir Benfro	3,084	96,250,147	117,226,687	255,454
Sir Gaerfyrddin	8,978	133,181,158	200,677,744	372,240
Abertawe	34,952	52,883,100	55,625,521	90,743
Castell-nedd Port Talbot	10,613	53,599,821	75,012,634	88,647
Pen-y-bont ar Ogwr	10,173	38,223,700	50,102,192	54,448
Bro Morgannwg	17,174	26,313,961	32,939,134	72,083
Rhondda Cynon Taf	17,244	36,754,620	64,341,523	109,004
Merthyr Tudful	8,178	8,818,262	11,689,662	22,998
Caerffili	20,890	27,337,965	44,071,782	60,456
Blaenau Gwent	2,435	12,581,919	13,993,532	22,731
Torfaen	11,216	13,074,256	16,716,825	36,387
Sir Fynwy	3,740	57,598,284	59,343,896	113,742
Casnewydd	30,482	32,072,000	32,700,122	42,799
Caerdydd	65,880	93,622,131	100,866,723	41,453
Cymru	286,017	1,478,310,914	2,233,291,122	3,029,899
Uned SSA (£)¹	88.68	0.01	0.01	8.48

¹ Y swm o SSA a ddyrennir fesul uned o werth y dangosydd. Mae'r symiau wedi cael eu talgrynnu i'r geiniog agosaf, felly bydd gwerthoedd llai na 0.5c yn ymddangos fel sero.

ATODIAD A
Gwerthoedd Dangosyddion

SETLIAD REFENIW LLYWODRAETH LEOL CYMRU 2018-2019

Awdurdod Unedol	Trothwy gwasgariad 7,500 (2001)	Trothwy anheddiad 1,000	Trothwy anheddiad 7,500	Trothwy anheddiad 12,500
Ynys Môn	898,896	50,353	59,452	68,854
Gwynedd	1,974,641	83,755	95,564	112,619
Conwy	379,117	44,876	77,994	90,047
Sir Ddinbych	714,926	38,810	50,651	50,651
Sir y Fflint	444,892	59,553	87,866	98,201
Wrecsam	307,458	36,240	71,585	83,023
Powys	3,657,723	91,077	111,096	118,602
Ceredigion	1,214,769	52,260	54,233	62,909
Sir Benfro	819,090	69,575	89,960	111,575
Sir Gaerfyrddin	1,313,187	109,168	127,570	135,717
Abertawe	221,593	47,135	78,455	78,455
Castell-nedd Port Talbot	336,987	45,534	68,515	68,512
Pen-y-bont ar Ogwr	176,362	34,106	50,173	72,510
Bro Morgannwg	390,085	33,798	46,998	46,998
Rhondda Cynon Taf	446,713	67,607	118,138	139,896
Merthyr Tudful	151,866	11,392	22,680	22,680
Caerffili	319,918	52,835	97,669	114,604
Blaenau Gwent	78,132	17,627	37,030	46,360
Torfaen	70,558	17,658	21,473	33,649
Sir Fynwy	403,039	42,994	51,615	79,629
Casnewydd	96,682	18,916	34,691	34,691
Caerdydd	111,269	16,850	23,825	23,825
Cymru	14,527,903	1,042,119	1,477,233	1,694,007
Uned SSA (£)¹	1.02	99.33	44.80	3.21

¹ Y swm o SSA a ddyrennir fesul uned o werth y dangosydd. Mae'r symiau wedi cael eu talgrynnu i'r geiniog agosaf, felly bydd gwerthoedd llai na 0.5c yn ymddangos fel sero.

SETLIAD REFENIW LLYWODRAETH LEOL CYMRU 2018-2019

Awdurdod Unedol	Trothwy anheddiad 30,000	Trothwy anheddiad 40,000	Poblogaeth o fewn trothwy anheddiad o 50,000	Cyfanswm hawlwywr (ddim mewn cyflogaeth) sy'n hwlwio cymhorthdal incwm, lwfans ceisio swydd, credyd pensiwn neu credyd cynhwysol
Ynys Môn	68,854	68,854	0	5,018
Gwynedd	112,619	112,619	0	7,441
Conwy	105,804	105,804	0	8,279
Sir Ddinbych	88,267	88,267	0	7,469
Sir y Fflint	141,296	141,296	0	8,252
Wrecsam	83,023	83,023	0	9,092
Powys	118,602	118,632	0	6,584
Ceredigion	62,909	62,909	0	3,618
Sir Benfro	111,575	111,575	0	7,943
Sir Gaerfyrddin	135,717	167,832	0	11,728
Abertawe	106,975	106,975	115,342	16,230
Castell-nedd Port Talbot	68,512	138,114	0	11,138
Pen-y-bont ar Ogwr	86,404	86,404	0	9,436
Bro Morgannwg	74,156	74,156	0	6,986
Rhondda Cynon Taf	232,366	232,366	0	18,395
Merthyr Tudful	22,680	59,213	0	4,840
Caerffili	139,205	169,690	0	13,935
Blaenau Gwent	72,335	72,335	0	6,621
Torfaen	50,320	90,248	0	6,578
Sir Fynwy	79,629	79,629	0	3,994
Casnewydd	34,691	34,691	98,259	10,987
Caerdydd	23,825	23,825	260,579	22,254
Cymru	2,019,764	2,228,457	474,180	206,818
Uned SSA (£)¹	12.00	10.49	18.25	139.95

¹ Y swm o SSA a ddyrennir fesul uned o werth y dangosydd. Mae'r symiau wedi cael eu talgrynnu i'r geiniog agosaf, felly bydd gwerthoedd llai na 0.5c yn ymddangos fel sero.

ATODIAD A
Gwerthoedd Dangosyddion

SETLIAD REFENIW LLYWODRAETH LEOL CYMRU 2018-2019

Awdurdod Unedol	Plant dibynnol mewn teuluoedd heb waith	Hawlwyr (ddim mewn cyflogaeth) cymhorthdal incwm, lwfans ceisio swydd, credyd pensiwn neu credyd cynhwysol 18 i 64 oed	Hawlwyr credyd pensiwn 65 oed a throsodd	Hawlwyr lwfans anabledl difrifol, lwfans byw i'r anabl neu daliad annibyniaeth bersonol, 18 i 64 oed
Ynys Môn	2,600	2,055	2,949	2,662
Gwynedd	3,600	2,437	4,985	3,746
Conwy	4,100	3,028	5,238	5,066
Sir Ddinbych	4,200	2,950	4,503	4,972
Sir y Fflint	5,200	3,193	5,041	5,935
Wrecsam	5,500	4,208	4,873	6,105
Powys	3,000	1,886	4,684	4,538
Ceredigion	1,800	1,118	2,491	2,700
Sir Benfro	4,400	3,149	4,776	5,091
Sir Gaerfyrddin	6,900	4,446	7,237	9,048
Abertawe	9,800	7,071	9,118	12,356
Castell-nedd Port Talbot	6,900	4,828	6,282	9,693
Pen-y-bont ar Ogwr	6,500	4,439	4,962	7,701
Bro Morgannwg	4,400	3,109	3,850	4,765
Rhondda Cynon Taf	12,500	8,298	10,055	13,458
Merthyr Tudful	3,300	2,433	2,398	3,877
Caerffili	8,900	6,720	7,187	10,585
Blaenau Gwent	3,900	3,317	3,296	4,278
Torfaen	4,400	3,045	3,519	5,092
Sir Fynwy	2,200	1,414	2,571	3,109
Casnewydd	8,000	5,726	5,229	6,650
Caerdydd	17,300	11,717	10,478	14,100
Cymru	129,400	90,588	115,720	145,526
Uned SSA (£)¹	2,838.39	234.10	714.31	626.62

¹ Y swm o SSA a ddyrennir fesul uned o werth y dangosydd. Mae'r symiau wedi cael eu talgrynnu i'r geiniog agosaf, felly bydd gwerthoedd llai na 0.5c yn ymddangos fel sero.

SETLIAD REFENIW LLYWODRAETH LEOL CYMRU 2018-2019

Awdurdod Unedol	Nifer y marwolaethau o bob achos	Poblogaeth o oedran gwaith wedi'i phwysoli yn erbyn mynegai	Cyfanswm y penderfyniadau ynghylch digartrefedd	Cyllid Cyfalaf Cyffredinol Tai
Ynys Môn	821	28,861	233	860
Gwynedd	1,318	42,456	373	1,839
Conwy	1,470	45,001	317	1,739
Sir Ddinbych	1,258	34,703	183	1,406
Sir y Fflint	1,514	66,622	158	1,751
Wrecsam	1,425	56,366	525	1,675
Powys	1,561	46,110	327	1,767
Ceredigion	780	32,924	413	1,551
Sir Benfro	1,435	50,270	547	1,651
Sir Gaerfyrddin	2,266	87,739	1,160	2,994
Abertawe	2,685	91,393	3,275	3,529
Castell-nedd Port Talbot	1,690	70,638	475	2,837
Pen-y-bont ar Ogwr	1,543	56,704	402	1,936
Bro Morgannwg	1,301	61,972	287	1,514
Rhondda Cynon Taf	2,487	126,645	522	3,752
Merthyr Tudful	637	30,879	220	813
Caerffili	1,797	102,716	403	2,336
Blaenau Gwent	817	39,989	518	1,024
Torfaen	986	39,794	268	1,545
Sir Fynwy	982	28,788	352	1,052
Casnewydd	1,472	48,873	975	1,975
Caerdydd	2,821	109,205	3,195	4,025
Cymru	33,066	1,298,648	15,128	43,571
Uned SSA (£) ¹	-70.42	19.70	959.06	246.82

¹ Y swm o SSA a ddyrennir fesul uned o werth y dangosydd. Mae'r symiau wedi cael eu talgrynnu i'r geiniog agosaf, felly bydd gwerthoedd llai na 0.5c yn ymddangos fel sero.

ATODIAD A
Gwerthoedd Dangosyddion

SETLIAD REFENIW LLYWODRAETH LEOL CYMRU 2018-2019

Awdurdod Unedol	Ceisiadau cynllunio a dderbyniwyd	Hyd ffyrdd trefol	Hyd ffyrdd wedi'i bwysoli	Llif traffig
Ynys Môn	973	267	1,507	213,754,236
Gwynedd	1,046	521	3,443	442,489,256
Conwy	944	556	1,821	217,883,683
Sir Ddinbych	993	300	1,725	319,879,443
Sir y Fflint	1,333	595	1,501	511,144,991
Wrecsam	899	452	1,381	260,978,726
Powys	1,328	360	5,594	228,700,076
Ceredigion	888	260	2,499	153,190,397
Sir Benfro	1,010	529	2,822	256,909,219
Sir Gaerfyrddin	1,506	682	3,995	475,654,844
Abertawe	1,956	809	1,330	598,194,759
Castell-nedd Port Talbot	874	610	1,089	377,536,205
Pen-y-bont ar Ogwr	941	570	1,009	459,450,541
Bro Morgannwg	1,307	448	1,197	369,501,505
Rhondda Cynon Taf	1,415	987	1,648	695,773,914
Merthyr Tudful	393	251	359	65,632,842
Caerffili	1,104	854	1,383	531,383,128
Blaenau Gwent	397	391	522	213,859,188
Torfaen	618	365	497	155,367,927
Sir Fynwy	1,248	269	1,636	119,853,643
Casnewydd	1,210	447	767	336,067,252
Caerdydd	3,040	1,025	1,312	919,923,792
Cymru	25,423	11,547	39,038	7,923,129,567
Uned SSA (£)¹	257.76	1,565.79	1,259.76	0.00

¹ Y swm o SSA a ddyrennir fesul uned o werth y dangosydd. Mae'r symiau wedi cael eu talgrynnu i'r geiniog agosaf, felly bydd gwerthoedd llai na 0.5c yn ymddangos fel sero.

SETLIAD REFENIW LLYWODRAETH LEOL CYMRU 2018-2019

Awdurdod Unedol	Unedau goleuadau stryd	Hyd y forlin a amddiffynnir drwy ddulliau artiffisial	Llongau yn cyrraedd porthladdoedd	Pob annedd
Ynys Môn	9,836	8	3,294	34,970
Gwynedd	17,549	20	0	61,730
Conwy	16,446	24	58	56,980
Sir Ddinbych	11,651	9	0	44,560
Sir y Fflint	20,514	2	31	68,050
Wrecsam	13,027	0	0	60,110
Powys	14,989	0	0	64,460
Ceredigion	6,745	13	0	35,450
Sir Benfro	15,346	12	4,443	61,320
Sir Gaerfyrddin	20,264	9	0	86,920
Abertawe	28,552	8	140	112,050
Castell-nedd Port Talbot	19,022	3	194	65,800
Pen-y-bont ar Ogwr	19,775	2	0	63,620
Bro Morgannwg	15,802	4	60	57,530
Rhondda Cynon Taf	29,199	0	0	108,860
Merthyr Tudful	7,372	0	0	27,180
Caerffili	27,222	0	0	78,890
Blaenau Gwent	12,895	0	0	32,580
Torfaen	13,468	0	0	41,140
Sir Fynwy	10,751	0	0	41,580
Casnewydd	20,124	0	819	67,000
Caerdydd	42,270	2	301	153,530
Cymru	392,819	117	9,340	1,424,310
Uned SSA (£)¹	76.60	9,562.29	47.10	28.32

¹ Y swm o SSA a ddyrennir fesul uned o werth y dangosydd. Mae'r symiau wedi cael eu talgrynnu i'r geiniog agosaf, felly bydd gwerthoedd llai na 0.5c yn ymddangos fel sero.

ATODIAD A
Gwerthoedd Dangosyddion

SETLIAD REFENIW LLYWODRAETH LEOL CYMRU 2018-2019

Awdurdod Unedol	Safleoedd bwyd	Safleoedd masnachu	Ardollau draenio tir	Ardollau parc cenedlaethol
Ynys Môn	1,050	3,517	2,359	0
Gwynedd	2,640	8,411	87,773	962,432
Conwy	2,290	5,653	21,689	285,858
Sir Ddinbych	1,710	4,546	0	0
Sir y Fflint	1,620	5,441	0	0
Wrecsam	1,420	4,449	0	0
Powys	2,420	9,880	42,981	553,989
Ceredigion	1,390	5,311	8,060	0
Sir Benfro	2,300	7,859	0	984,573
Sir Gaerfyrddin	2,710	9,505	0	138,497
Abertawe	3,000	7,622	0	0
Castell-nedd Port Talbot	1,720	3,964	0	0
Pen-y-bont ar Ogwr	1,740	4,182	0	0
Bro Morgannwg	1,540	3,544	0	0
Rhondda Cynon Taf	2,920	6,696	0	48,050
Merthyr Tudful	770	1,703	0	37,686
Caerffili	1,940	4,689	0	0
Blaenau Gwent	990	2,119	0	29,207
Torfaen	1,040	2,701	0	29,207
Sir Fynwy	1,230	3,931	90,468	105,522
Casnewydd	1,830	4,523	730,010	0
Caerdydd	4,170	11,766	134,784	0
Cymru	42,440	122,012	1,118,124	3,175,022
Uned SSA (£) ¹	123.27	24.50	1.00	1.00

¹ Y swm o SSA a ddyrennir fesul uned o werth y dangosydd. Mae'r symiau wedi cael eu talgrynnu i'r geiniog agosaf, felly bydd gwerthoedd llai na 0.5c yn ymddangos fel sero.

SETLIAD REFENIW LLYWODRAETH LEOL CYMRU 2018-2019

Awdurdod Unedol	Grant Amddifadedd	Derbynwyr Budd-daliadau Tai	Gwariant Cynlluniau Gostyngiadau'r Dreth Gyngor	Llwyth Achosion Cynlluniau Gostyngiadau'r Dreth Gyngor
Ynys Môn	508	4,883	5,380,977	6,238
Gwynedd	494	7,708	9,260,181	9,976
Conwy	174	8,524	9,311,853	10,810
Sir Ddinbych	169	7,982	9,515,167	10,098
Sir y Fflint	225	9,143	10,126,306	11,496
Wrecsam	322	10,735	10,033,975	12,097
Powys	48	7,465	8,343,454	9,413
Ceredigion	107	4,241	5,063,601	5,520
Sir Benfro	366	8,786	7,341,532	10,670
Sir Gaerfyrddin	1,195	12,790	14,781,369	16,822
Abertawe	969	20,543	19,896,966	23,920
Castell-nedd Port Talbot	2,359	13,414	16,909,724	17,918
Pen-y-bont ar Ogwr	758	11,135	13,390,119	14,128
Bro Morgannwg	167	8,415	9,402,169	10,017
Rhondda Cynon Taf	4,223	19,174	22,586,611	25,828
Merthyr Tudful	2,146	5,466	5,853,635	6,802
Caerffili	2,466	14,804	13,799,555	18,498
Blaenau Gwent	2,625	7,397	8,569,875	9,355
Torfaen	452	8,495	8,294,897	10,062
Sir Fynwy	0	4,848	5,860,382	5,850
Casnewydd	716	13,198	10,749,820	14,464
Caerdydd	1,511	29,873	28,652,044	31,909
Cymru	22,000	239,016	253,124,212	291,891
Uned SSA (£)¹	1,000.00	31.61	0.96	16.65

¹ Y swm o SSA a ddyrennir fesul uned o werth y dangosydd. Mae'r symiau wedi cael eu talgrynnu i'r geiniog agosaf, felly bydd gwerthoedd llai na 0.5c yn ymddangos fel sero.

ATODIAD A
Gwerthoedd Dangosyddion

SETLIAD REFENIW LLYWODRAETH LEOL CYMRU 2018-2019

Awdurdod Unedol	Menter Benthyc Llywodraeth Leol - Gwella Priffyrdd	Ariannu Asedau	Menter Benthyc Llywodraeth Leol - Ysgolion yr 21ain Garrif	Cyllido Dyledion	Grant Byw'n Annibynnol Cymru
Ynys Môn	4,835,574	0	244,602	7,529,000	774615
Gwynedd	10,357,727	0	264,905	13,669,476	2062927
Conwy	6,698,376	4,116,840	131,282	11,496,569	1244018
Sir Ddinbych	6,352,200	1,324,363	536,832	10,543,939	768628
Sir y Fflint	7,535,150	0	469,545	14,005,036	1585836
Wrecsam	5,758,069	1,776,689	163,097	11,530,303	1900728
Powys	12,547,387	0	571,792	15,978,635	1261526
Ceredigion	6,368,966	1,137,814	234,041	8,982,931	570179
Sir Benfro	8,281,743	750,647	1,096,044	12,682,358	1341554
Sir Gaerfyrddin	11,697,347	0	634,105	18,866,465	3134763
Abertawe	9,271,589	0	375,270	22,981,277	1221695
Castell-nedd Port Talbot	5,793,741	0	680,182	14,127,839	1273362
Pen-y-bont ar Ogwr	6,187,948	1,812,405	328,755	12,847,016	1203343
Bro Morgannwg	5,938,930	0	153,290	10,745,157	690642
Rhondda Cynon Taf	9,857,214	2,401,831	1,170,206	24,680,399	2492397
Merthyr Tudful	1,894,827	0	125,285	6,121,473	564380
Caerffili	7,582,456	6,300,538	380,317	16,389,566	1009909
Blaenau Gwent	2,793,876	0	148,104	8,566,874	407526
Torfaen	3,127,832	0	596,805	9,529,562	891223
Sir Fynwy	4,812,993	0	581,446	7,963,335	349065
Casnewydd	5,135,184	7,543,914	109,707	14,078,582	887516
Caerdydd	13,650,873	0	1,004,388	29,034,225	1253371
Cymru	156,480,002	27,165,041	10,000,000	302,350,017	26,889,203
Uned SSA (£) ¹	0.08	1.00	1.00	1.00	1.04

¹ Y swm o SSA a ddyrennir fesul uned o werth y dangosydd. Mae'r symiau wedi cael eu talgrynnu i'r geiniog agosaf, felly bydd gwerthoedd llai na 0.5c yn ymddangos fel sero.

ATODIAD B
Canrannau Dangosyddion

SETLIAD REFENIW LLYWODRAETH LEOL CYMRU 2018-2019

Awdurdod Unedol	Poblogaeth, bob oed (rhagamcan)	Poblogaeth 3 i 11 oed (rhagamcan)	Poblogaeth 3 i 16 oed (rhagamcan)	Poblogaeth 11 i 20 oed (rhagamcan)
Ynys Môn	2.25%	2.23%	2.19%	1.92%
Gwynedd	3.96%	3.74%	3.75%	4.31%
Conwy	3.74%	3.37%	3.44%	3.27%
Sir Ddinbych	3.06%	3.15%	3.15%	2.89%
Sir y Fflint	4.96%	5.10%	5.12%	4.74%
Wrecsam	4.47%	4.86%	4.78%	4.34%
Powys	4.22%	3.73%	3.88%	3.77%
Ceredigion	2.44%	1.91%	1.96%	3.13%
Sir Benfro	3.97%	3.79%	3.85%	3.69%
Sir Gaerfyrddin	5.95%	5.82%	5.90%	5.68%
Abertawe	7.83%	7.36%	7.44%	8.41%
Castell-nedd Port Talbot	4.52%	4.36%	4.41%	4.23%
Pen-y-bont ar Ogwr	4.57%	4.55%	4.60%	4.38%
Bro Morgannwg	4.10%	4.26%	4.29%	4.04%
Rhondda Cynon Taf	7.63%	7.97%	7.92%	7.66%
Merthyr Tudful	1.89%	2.00%	1.97%	1.80%
Caerffili	5.79%	6.06%	6.11%	5.75%
Blaenau Gwent	2.22%	2.17%	2.16%	2.06%
Torfaen	2.94%	3.07%	3.06%	2.82%
Sir Fynwy	2.97%	2.67%	2.80%	2.78%
Casnewydd	4.76%	5.32%	5.27%	5.01%
Caerdydd	11.74%	12.51%	11.96%	13.31%
Cymru	100.00%	100.00%	100.00%	100.00%

SETLIAD REFENIW LLYWODRAETH LEOL CYMRU 2018-2019

Awdurdod Unedol	Poblogaeth 18 i 64 oed (rhagamcan)	Poblogaeth 16 oed a throsodd (rhagamcan)	Poblogaeth 18 oed a throsodd (rhagamcan)	Poblogaeth o dan 60 oed (rhagamcan)
Ynys Môn	2.09%	2.26%	2.26%	2.08%
Gwynedd	3.89%	4.01%	4.01%	3.84%
Conwy	3.44%	3.81%	3.82%	3.37%
Sir Ddinbych	2.86%	3.04%	3.03%	2.91%
Sir y Fflint	4.88%	4.93%	4.92%	4.94%
Wrecsam	4.48%	4.40%	4.40%	4.57%
Powys	3.88%	4.32%	4.32%	3.77%
Ceredigion	2.49%	2.55%	2.57%	2.33%
Sir Benfro	3.70%	4.00%	4.00%	3.68%
Sir Gaerfyrddin	5.71%	5.99%	5.98%	5.66%
Abertawe	8.12%	7.93%	7.94%	7.98%
Castell-nedd Port Talbot	4.53%	4.54%	4.54%	4.48%
Pen-y-bont ar Ogwr	4.59%	4.57%	4.56%	4.60%
Bro Morgannwg	4.03%	4.08%	4.07%	4.06%
Rhondda Cynon Taf	7.75%	7.55%	7.55%	7.85%
Merthyr Tudful	1.94%	1.88%	1.88%	1.95%
Caerffili	5.83%	5.72%	5.71%	5.92%
Blaenau Gwent	2.27%	2.23%	2.23%	2.25%
Torfaen	2.92%	2.92%	2.91%	2.96%
Sir Fynwy	2.83%	3.03%	3.03%	2.76%
Casnewydd	4.83%	4.64%	4.63%	5.01%
Caerdydd	12.95%	11.61%	11.64%	13.04%
Cymru	100.00%	100.00%	100.00%	100.00%

ATODIAD B
Canrannau Dangosyddion

SETLIAD REFENIW LLYWODRAETH LEOL CYMRU 2018-2019

Awdurdod Unedol	Poblogaeth 60 oed a throsodd (rhagamcan)	Poblogaeth 85 oed a throsodd (rhagamcan)	Poblogaeth 11 i 15 oed (rhagamcan) a disgyblion ysgol uwchradd ym mlynnyddoedd 12 i 14	Poblogaeth 16 i 18 oed (rhagamcan) ar wahân i rai sydd yn yr ysgol
Ynys Môn	2.70%	2.69%	2.12%	2.04%
Gwynedd	4.28%	5.05%	3.72%	4.02%
Conwy	4.73%	5.66%	3.73%	3.21%
Sir Ddinbych	3.46%	3.29%	3.20%	2.91%
Sir y Fflint	5.01%	4.49%	5.19%	4.99%
Wrecsam	4.21%	3.98%	4.27%	5.44%
Powys	5.43%	5.79%	4.09%	4.18%
Ceredigion	2.75%	3.01%	2.26%	1.79%
Sir Benfro	4.76%	5.00%	3.96%	3.99%
Sir Gaerfyrddin	6.74%	6.73%	6.04%	6.07%
Abertawe	7.43%	8.06%	7.26%	8.43%
Castell-nedd Port Talbot	4.64%	4.44%	4.13%	5.41%
Pen-y-bont ar Ogwr	4.50%	4.06%	4.86%	4.24%
Bro Morgannwg	4.22%	4.21%	4.67%	3.71%
Rhondda Cynon Taf	7.04%	6.19%	8.14%	6.66%
Merthyr Tudful	1.75%	1.52%	1.68%	2.49%
Caerffili	5.44%	4.40%	5.92%	6.69%
Blaenau Gwent	2.14%	1.88%	1.88%	2.84%
Torfaen	2.91%	2.90%	3.08%	2.80%
Sir Fynwy	3.54%	3.76%	3.08%	3.11%
Casnewydd	4.08%	4.01%	5.33%	4.64%
Caerdydd	8.23%	8.87%	11.37%	10.34%
Cymru	100.00%	100.00%	100.00%	100.00%

SETLIAD REFENIW LLYWODRAETH LEOL CYMRU 2018-2019

Awdurdod Unedol	Poblogaeth uwch (rhagamcan)	Disgyblion ysgol gynradd a disgyblion ysgol feithrin wedi'u modelu	Disgyblion ysgol uwchradd ym mlynnyddoedd 7 i 11	Disgyblion ysgol uwchradd ym mlynnyddoedd 10 ac 11
Ynys Môn	2.39%	2.13%	2.06%	2.13%
Gwynedd	5.12%	3.68%	3.78%	3.81%
Conwy	4.60%	3.26%	3.46%	3.56%
Sir Ddinbych	3.54%	3.16%	3.62%	3.67%
Sir y Fflint	4.83%	5.05%	5.15%	5.24%
Wrecsam	4.10%	4.72%	3.74%	3.75%
Powys	4.50%	3.73%	4.02%	4.06%
Ceredigion	2.77%	1.93%	2.21%	2.12%
Sir Benfro	4.56%	3.79%	3.62%	3.63%
Sir Gaerfyrddin	5.64%	5.72%	6.11%	6.21%
Abertawe	7.45%	7.74%	7.66%	7.70%
Castell-nedd Port Talbot	4.10%	4.41%	4.77%	4.72%
Pen-y-bont ar Ogwr	4.42%	4.72%	4.85%	4.91%
Bro Morgannwg	4.00%	4.60%	4.68%	4.55%
Rhondda Cynon Taf	6.88%	7.95%	8.38%	8.10%
Merthyr Tudful	1.75%	2.01%	1.81%	1.82%
Caerffili	5.24%	6.07%	6.31%	6.28%
Blaenau Gwent	2.01%	2.17%	1.85%	1.93%
Torfaen	2.67%	3.11%	3.41%	3.47%
Sir Fynwy	2.83%	2.57%	2.50%	2.43%
Casnewydd	4.59%	5.43%	5.30%	5.32%
Caerdydd	11.98%	12.05%	10.72%	10.60%
Cymru	100.00%	100.00%	100.00%	100.00%

ATODIAD B
Canrannau Dangosyddion

SETLIAD REFENIW LLYWODRAETH LEOL CYMRU 2018-2019

Awdurdod Unedol	Disgyblion ysgol gynradd sydd yn gymwys i dderbyn prydau ysgol am ddim	Disgyblion ysgol uwchradd sydd yn gymwys i dderbyn prydau ysgol am ddim	Ardal fesul mynegai ysgolion cynradd wedi'u modelu	Ardal fesul mynegai ysgolion uwchradd wedi'u modelu
Ynys Môn	1.89%	1.90%	4.75%	5.33%
Gwynedd	2.69%	2.51%	10.02%	11.80%
Conwy	3.17%	3.10%	6.97%	5.74%
Sir Ddinbych	3.26%	3.53%	5.87%	4.99%
Sir y Fflint	3.92%	3.94%	1.93%	1.74%
Wrecsam	4.46%	3.40%	3.23%	2.78%
Powys	2.36%	2.43%	18.71%	20.98%
Ceredigion	1.25%	1.38%	11.70%	13.41%
Sir Benfro	3.55%	3.59%	7.16%	7.40%
Sir Gaerfyrddin	5.39%	5.50%	6.92%	7.42%
Abertawe	8.51%	8.63%	1.61%	1.18%
Castell-nedd Port Talbot	5.38%	6.21%	2.40%	2.06%
Pen-y-bont ar Ogwr	4.82%	4.58%	1.61%	1.22%
Bro Morgannwg	3.24%	3.60%	2.16%	1.73%
Rhondda Cynon Taf	9.89%	9.73%	1.44%	1.00%
Merthyr Tudful	2.24%	2.28%	1.80%	1.15%
Caerffili	7.03%	7.65%	1.20%	0.91%
Blaenau Gwent	2.71%	2.51%	1.30%	0.95%
Torfaen	3.04%	3.33%	1.29%	0.86%
Sir Fynwy	1.50%	1.46%	5.85%	6.01%
Casnewydd	5.71%	5.57%	1.44%	0.94%
Caerdydd	14.00%	13.16%	0.65%	0.38%
Cymru	100.00%	100.00%	100.00%	100.00%

SETLIAD REFENIW LLYWODRAETH LEOL CYMRU 2018-2019

Awdurdod Unedol	Plant dibynol ar aelwydydd lle mae'r penteulu mewn dosbarth galwedigaethol isel	Plant dibynol ar aelwydydd oedolion sengl	Plant dibynol mewn tai rhent cymdeithasol	Plant dibynol mewn tai gorllawn
Ynys Môn	2.26%	2.18%	2.19%	1.94%
Gwynedd	3.75%	3.47%	4.29%	3.66%
Conwy	3.33%	3.27%	2.78%	2.93%
Sir Ddinbych	2.98%	2.81%	2.56%	3.36%
Sir y Fflint	4.90%	4.25%	4.55%	4.68%
Wrecsam	4.55%	3.42%	5.75%	4.75%
Powys	3.34%	3.03%	3.46%	2.92%
Ceredigion	1.66%	1.72%	1.58%	2.12%
Sir Benfro	3.80%	4.07%	4.42%	3.70%
Sir Gaerfyrddin	5.52%	5.53%	4.92%	4.56%
Abertawe	6.98%	7.98%	7.33%	7.74%
Castell-nedd Port Talbot	5.32%	5.03%	4.86%	3.59%
Pen-y-bont ar Ogwr	4.70%	4.36%	3.52%	3.71%
Bro Morgannwg	3.25%	4.35%	3.32%	3.34%
Rhondda Cynon Taf	9.16%	8.25%	6.33%	9.95%
Merthyr Tudful	2.61%	2.55%	2.57%	2.94%
Caerffili	7.30%	6.38%	7.11%	6.82%
Blaenau Gwent	3.50%	3.07%	3.49%	2.93%
Torfaen	3.75%	3.14%	4.62%	3.40%
Sir Fynwy	2.09%	2.04%	2.11%	1.71%
Casnewydd	5.65%	6.21%	6.36%	5.83%
Caerdydd	9.60%	12.89%	11.87%	13.42%
Cymru	100.00%	100.00%	100.00%	100.00%

ATODIAD B
Canrannau Dangosyddion

SETLIAD REFENIW LLYWODRAETH LEOL CYMRU 2018-2019

Awdurdod Unedol	Pensiynwyr yn byw ar eu pen eu hunain ar aelwydydd	Pensiynwyr â salwch cyfyngus hirdymor	Aelwydydd lle o'r penteulu yn 18 i 64 oed heb ofalwr	Oedolion 18 i 64 oed mewn grwpiau ethnig nad ydynt yn wyn
Ynys Môn	2.42%	2.27%	2.39%	0.75%
Gwynedd	4.53%	3.89%	4.25%	2.32%
Conwy	4.92%	4.42%	4.05%	1.79%
Sir Ddinbych	3.85%	3.56%	3.33%	1.67%
Sir y Fflint	4.34%	4.12%	5.07%	1.87%
Wrecsam	4.24%	4.07%	4.41%	2.40%
Powys	4.86%	4.31%	4.54%	1.64%
Ceredigion	2.71%	2.33%	2.64%	1.86%
Sir Benfro	4.04%	3.88%	3.99%	1.54%
Sir Gaerfyrddin	6.72%	6.89%	5.97%	2.70%
Abertawe	8.01%	8.39%	7.69%	8.07%
Castell-nedd Port Talbot	5.09%	5.63%	4.56%	2.32%
Pen-y-bont ar Ogwr	4.08%	4.60%	4.33%	3.03%
Bro Morgannwg	3.59%	3.74%	4.04%	4.03%
Rhondda Cynon Taf	7.65%	8.66%	7.62%	4.67%
Merthyr Tudful	1.92%	2.12%	1.86%	1.02%
Caerffili	5.24%	5.83%	5.62%	2.67%
Blaenau Gwent	2.64%	2.67%	2.40%	0.91%
Torfaen	3.03%	3.21%	3.04%	1.27%
Sir Fynwy	2.85%	2.65%	2.96%	1.55%
Casnewydd	4.35%	4.37%	4.71%	9.62%
Caerdydd	8.94%	8.39%	10.52%	42.29%
Cymru	100.00%	100.00%	100.00%	100.00%

SETLIAD REFENIW LLYWODRAETH LEOL CYMRU 2018-2019

Awdurdod Unedol	Y boblogaeth 18 oed mewn wardiau a chanddyn ddwyseidd wedi'i bwysoli sydd yn fwy na chyfartaledd Cymru	Trothwy gwasgariad 2,500 (1991)	Trothwy gwasgariad 5,000 (1991)	Trothwy gwasgariad 300 (2001)
Ynys Môn	0.19%	8.70%	5.76%	4.30%
Gwynedd	0.55%	14.30%	16.22%	8.46%
Conwy	3.47%	2.89%	2.15%	4.40%
Sir Ddinbych	2.92%	2.21%	4.35%	4.31%
Sir y Fflint	2.20%	2.28%	2.50%	4.01%
Wrecsam	4.03%	2.39%	2.25%	2.49%
Powys	0.67%	10.72%	20.01%	16.09%
Ceredigion	0.30%	10.36%	7.58%	10.28%
Sir Benfro	1.08%	6.51%	5.25%	8.43%
Sir Gaerfyrddin	3.14%	9.01%	8.99%	12.29%
Abertawe	12.22%	3.58%	2.49%	2.99%
Castell-nedd Port Talbot	3.71%	3.63%	3.36%	2.93%
Pen-y-bont ar Ogwr	3.56%	2.59%	2.24%	1.80%
Bro Morgannwg	6.00%	1.78%	1.47%	2.38%
Rhondda Cynon Taf	6.03%	2.49%	2.88%	3.60%
Merthyr Tudful	2.86%	0.60%	0.52%	0.76%
Caerffili	7.30%	1.85%	1.97%	2.00%
Blaenau Gwent	0.85%	0.85%	0.63%	0.75%
Torfaen	3.92%	0.88%	0.75%	1.20%
Sir Fynwy	1.31%	3.90%	2.66%	3.75%
Casnewydd	10.66%	2.17%	1.46%	1.41%
Caerdydd	23.03%	6.33%	4.52%	1.37%
Cymru	100.00%	100.00%	100.00%	100.00%

ATODIAD B
Canrannau Dangosyddion

SETLIAD REFENIW LLYWODRAETH LEOL CYMRU 2018-2019

Awdurdod Unedol	Trothwy gwasgariad 7,500 (2001)	Trothwy anheddiad 1,000	Trothwy anheddiad 7,500	Trothwy anheddiad 12,500
Ynys Môn	6.19%	4.83%	4.02%	4.06%
Gwynedd	13.59%	8.04%	6.47%	6.65%
Conwy	2.61%	4.31%	5.28%	5.32%
Sir Ddinbych	4.92%	3.72%	3.43%	2.99%
Sir y Fflint	3.06%	5.71%	5.95%	5.80%
Wrecsam	2.12%	3.48%	4.85%	4.90%
Powys	25.18%	8.74%	7.52%	7.00%
Ceredigion	8.36%	5.01%	3.67%	3.71%
Sir Benfro	5.64%	6.68%	6.09%	6.59%
Sir Gaerfyrddin	9.04%	10.48%	8.64%	8.01%
Abertawe	1.53%	4.52%	5.31%	4.63%
Castell-nedd Port Talbot	2.32%	4.37%	4.64%	4.04%
Pen-y-bont ar Ogwr	1.21%	3.27%	3.40%	4.28%
Bro Morgannwg	2.69%	3.24%	3.18%	2.77%
Rhondda Cynon Taf	3.07%	6.49%	8.00%	8.26%
Merthyr Tudful	1.05%	1.09%	1.54%	1.34%
Caerffili	2.20%	5.07%	6.61%	6.77%
Blaenau Gwent	0.54%	1.69%	2.51%	2.74%
Torfaen	0.49%	1.69%	1.45%	1.99%
Sir Fynwy	2.77%	4.13%	3.49%	4.70%
Casnewydd	0.67%	1.82%	2.35%	2.05%
Caerdydd	0.77%	1.62%	1.61%	1.41%
Cymru	100.00%	100.00%	100.00%	100.00%

SETLIAD REFENIW LLYWODRAETH LEOL CYMRU 2018-2019

Awdurdod Unedol	Trothwy anheddiad 30,000	Trothwy anheddiad 40,000	Poblogaeth o fewn trothwy anheddiad o 50,000	Cyfanswm hawlwyr (ddim mewn cyflogaeth) sy'n hawlio cymhorthdal incwm, lwfans ceisio swydd, credyd pensiwn neu credyd cynhwysol
Ynys Môn	3.41%	3.09%	0.00%	2.43%
Gwynedd	5.58%	5.05%	0.00%	3.60%
Conwy	5.24%	4.75%	0.00%	4.00%
Sir Ddinbych	4.37%	3.96%	0.00%	3.61%
Sir y Fflint	7.00%	6.34%	0.00%	3.99%
Wrecsam	4.11%	3.73%	0.00%	4.40%
Powys	5.87%	5.32%	0.00%	3.18%
Ceredigion	3.11%	2.82%	0.00%	1.75%
Sir Benfro	5.52%	5.01%	0.00%	3.84%
Sir Gaerfyrddin	6.72%	7.53%	0.00%	5.67%
Abertawe	5.30%	4.80%	24.32%	7.85%
Castell-nedd Port Talbot	3.39%	6.20%	0.00%	5.39%
Pen-y-bont ar Ogwr	4.28%	3.88%	0.00%	4.56%
Bro Morgannwg	3.67%	3.33%	0.00%	3.38%
Rhondda Cynon Taf	11.50%	10.43%	0.00%	8.89%
Merthyr Tudful	1.12%	2.66%	0.00%	2.34%
Caerffili	6.89%	7.61%	0.00%	6.74%
Blaenau Gwent	3.58%	3.25%	0.00%	3.20%
Torfaen	2.49%	4.05%	0.00%	3.18%
Sir Fynwy	3.94%	3.57%	0.00%	1.93%
Casnewydd	1.72%	1.56%	20.72%	5.31%
Caerdydd	1.18%	1.07%	54.95%	10.76%
Cymru	100.00%	100.00%	100.00%	100.00%

ATODIAD B
Canrannau Dangosyddion

SETLIAD REFENIW LLYWODRAETH LEOL CYMRU 2018-2019

Awdurdod Unedol	Plant dibynnol mewn teuluoedd heb waith	Hawlwr (ddim mewn cyflogaeth) cymhorthdal incwm, lwfans ceisio swydd, credyd pensiwn neu credyd cynhwysol 18 i 64 oed	Hawlwr credyd pensiwn 65 oed a throsodd	Hawlwr lwfans anabledl difrifol, lwfans byw i'r anabl neu daliad annibyniaeth bersonol, 18 i 64 oed
Ynys Môn	2.01%	2.27%	2.55%	1.83%
Gwynedd	2.78%	2.69%	4.31%	2.57%
Conwy	3.17%	3.34%	4.53%	3.48%
Sir Ddinbych	3.25%	3.26%	3.89%	3.42%
Sir y Fflint	4.02%	3.52%	4.36%	4.08%
Wrecsam	4.25%	4.64%	4.21%	4.19%
Powys	2.32%	2.08%	4.05%	3.12%
Ceredigion	1.39%	1.23%	2.15%	1.86%
Sir Benfro	3.40%	3.48%	4.13%	3.50%
Sir Gaerfyrddin	5.33%	4.91%	6.25%	6.22%
Abertawe	7.57%	7.81%	7.88%	8.49%
Castell-nedd Port Talbot	5.33%	5.33%	5.43%	6.66%
Pen-y-bont ar Ogwr	5.02%	4.90%	4.29%	5.29%
Bro Morgannwg	3.40%	3.43%	3.33%	3.27%
Rhondda Cynon Taf	9.66%	9.16%	8.69%	9.25%
Merthyr Tudful	2.55%	2.69%	2.07%	2.66%
Caerffili	6.88%	7.42%	6.21%	7.27%
Blaenau Gwent	3.01%	3.66%	2.85%	2.94%
Torfaen	3.40%	3.36%	3.04%	3.50%
Sir Fynwy	1.70%	1.56%	2.22%	2.14%
Casnewydd	6.18%	6.32%	4.52%	4.57%
Caerdydd	13.37%	12.93%	9.05%	9.69%
Cymru	100.00%	100.00%	100.00%	100.00%

SETLIAD REFENIW LLYWODRAETH LEOL CYMRU 2018-2019

Awdurdod Unedol	Nifer y marwolaethau o bob achos	Poblogaeth o oedran gwaith wedi'i phwysoli yn erbyn mynegai	Cyfanswm y penderfyniadau ynghylch digartrefedd	Cyllid Cyfalaf Cyffredinol Tai
Ynys Môn	2.48%	2.22%	1.54%	1.97%
Gwynedd	3.99%	3.27%	2.47%	4.22%
Conwy	4.45%	3.47%	2.09%	3.99%
Sir Ddinbych	3.80%	2.67%	1.21%	3.23%
Sir y Fflint	4.58%	5.13%	1.05%	4.02%
Wrecsam	4.31%	4.34%	3.47%	3.84%
Powys	4.72%	3.55%	2.16%	4.06%
Ceredigion	2.36%	2.54%	2.73%	3.56%
Sir Benfro	4.34%	3.87%	3.61%	3.79%
Sir Gaerfyrddin	6.85%	6.76%	7.67%	6.87%
Abertawe	8.12%	7.04%	21.65%	8.10%
Castell-nedd Port Talbot	5.11%	5.44%	3.14%	6.51%
Pen-y-bont ar Ogwr	4.67%	4.37%	2.66%	4.44%
Bro Morgannwg	3.93%	4.77%	1.89%	3.47%
Rhondda Cynon Taf	7.52%	9.75%	3.45%	8.61%
Merthyr Tudful	1.93%	2.38%	1.45%	1.87%
Caerffili	5.43%	7.91%	2.67%	5.36%
Blaenau Gwent	2.47%	3.08%	3.43%	2.35%
Torfaen	2.98%	3.06%	1.77%	3.55%
Sir Fynwy	2.97%	2.22%	2.32%	2.41%
Casnewydd	4.45%	3.76%	6.44%	4.53%
Caerdydd	8.53%	8.41%	21.12%	9.24%
Cymru	100.00%	100.00%	100.00%	100.00%

ATODIAD B
Canrannau Dangosyddion

SETLIAD REFENIW LLYWODRAETH LEOL CYMRU 2018-2019

Awdurdod Unedol	Ceisiadau cynllunio a dderbyniwyd	Hyd ffyrdd trefol	Hyd ffyrdd wedi'i bwysoli	Llif traffig
Ynys Môn	3.83%	2.31%	3.86%	2.70%
Gwynedd	4.11%	4.51%	8.82%	5.58%
Conwy	3.71%	4.81%	4.66%	2.75%
Sir Ddinbych	3.91%	2.60%	4.42%	4.04%
Sir y Fflint	5.24%	5.15%	3.85%	6.45%
Wrecsam	3.54%	3.91%	3.54%	3.29%
Powys	5.22%	3.12%	14.33%	2.89%
Ceredigion	3.49%	2.25%	6.40%	1.93%
Sir Benfro	3.97%	4.58%	7.23%	3.24%
Sir Gaerfyrddin	5.92%	5.91%	10.23%	6.00%
Abertawe	7.69%	7.01%	3.41%	7.55%
Castell-nedd Port Talbot	3.44%	5.28%	2.79%	4.76%
Pen-y-bont ar Ogwr	3.70%	4.94%	2.58%	5.80%
Bro Morgannwg	5.14%	3.88%	3.07%	4.66%
Rhondda Cynon Taf	5.57%	8.55%	4.22%	8.78%
Merthyr Tudful	1.55%	2.17%	0.92%	0.83%
Caerffili	4.34%	7.39%	3.54%	6.71%
Blaenau Gwent	1.56%	3.39%	1.34%	2.70%
Torfaen	2.43%	3.16%	1.27%	1.96%
Sir Fynwy	4.91%	2.33%	4.19%	1.51%
Casnewydd	4.76%	3.87%	1.97%	4.24%
Caerdydd	11.96%	8.87%	3.36%	11.61%
Cymru	100.00%	100.00%	100.00%	100.00%

SETLIAD REFENIW LLYWODRAETH LEOL CYMRU 2018-2019

Awdurdod Unedol	Unedau goleuadau stryd	Hyd y forlin a amddiffynnir drwy ddulliau artiffisial	Llongau yn cyrraedd porthladdoedd	Pob annedd
Ynys Môn	2.50%	6.76%	35.27%	2.46%
Gwynedd	4.47%	17.23%	0.00%	4.33%
Conwy	4.19%	20.19%	0.62%	4.00%
Sir Ddinbych	2.97%	8.04%	0.00%	3.13%
Sir y Fflint	5.22%	1.86%	0.33%	4.78%
Wrecsam	3.32%	0.00%	0.00%	4.22%
Powys	3.82%	0.00%	0.00%	4.53%
Ceredigion	1.72%	11.05%	0.00%	2.49%
Sir Benfro	3.91%	10.53%	47.57%	4.31%
Sir Gaerfyrddin	5.16%	7.62%	0.00%	6.10%
Abertawe	7.27%	6.76%	1.50%	7.87%
Castell-nedd Port Talbot	4.84%	2.48%	2.08%	4.62%
Pen-y-bont ar Ogwr	5.03%	2.01%	0.00%	4.47%
Bro Morgannwg	4.02%	3.42%	0.64%	4.04%
Rhondda Cynon Taf	7.43%	0.00%	0.00%	7.64%
Merthyr Tudful	1.88%	0.00%	0.00%	1.91%
Caerffili	6.93%	0.00%	0.00%	5.54%
Blaenau Gwent	3.28%	0.00%	0.00%	2.29%
Torfaen	3.43%	0.00%	0.00%	2.89%
Sir Fynwy	2.74%	0.00%	0.00%	2.92%
Casnewydd	5.12%	0.00%	8.77%	4.70%
Caerdydd	10.76%	2.05%	3.22%	10.78%
Cymru	100.00%	100.00%	100.00%	100.00%

ATODIAD B
Canrannau Dangosyddion

SETLIAD REFENIW LLYWODRAETH LEOL CYMRU 2018-2019

Awdurdod Unedol	Safleoedd bwyd	Safleoedd masnachu	Ardollau draenio tir	Ardollau parc cenedlaethol
Ynys Môn	2.47%	2.88%	0.21%	0.00%
Gwynedd	6.22%	6.89%	7.85%	30.31%
Conwy	5.40%	4.63%	1.94%	9.00%
Sir Ddinbych	4.03%	3.73%	0.00%	0.00%
Sir y Fflint	3.82%	4.46%	0.00%	0.00%
Wrecsam	3.35%	3.65%	0.00%	0.00%
Powys	5.70%	8.10%	3.84%	17.45%
Ceredigion	3.28%	4.35%	0.72%	0.00%
Sir Benfro	5.42%	6.44%	0.00%	31.01%
Sir Gaerfyrddin	6.39%	7.79%	0.00%	4.36%
Abertawe	7.07%	6.25%	0.00%	0.00%
Castell-nedd Port Talbot	4.05%	3.25%	0.00%	0.00%
Pen-y-bont ar Ogwr	4.10%	3.43%	0.00%	0.00%
Bro Morgannwg	3.63%	2.90%	0.00%	0.00%
Rhondda Cynon Taf	6.88%	5.49%	0.00%	1.51%
Merthyr Tudful	1.81%	1.40%	0.00%	1.19%
Caerffili	4.57%	3.84%	0.00%	0.00%
Blaenau Gwent	2.33%	1.74%	0.00%	0.92%
Torfaen	2.45%	2.21%	0.00%	0.92%
Sir Fynwy	2.90%	3.22%	8.09%	3.32%
Casnewydd	4.31%	3.71%	65.29%	0.00%
Caerdydd	9.83%	9.64%	12.05%	0.00%
Cymru	100.00%	100.00%	100.00%	100.00%

SETLIAD REFENIW LLYWODRAETH LEOL CYMRU 2018-2019

Awdurdod Unedol	Grant Amddifadedd	Derbynwyr Budd- daliadau Tai	Gwariant Cynlluniau Gostyngiadau'r Dreth Gyngor	Llwyth Achosion Cynlluniau Gostyngiadau'r Dreth Gyngor
Ynys Môn	2.31%	2.04%	2.13%	2.14%
Gwynedd	2.24%	3.22%	3.66%	3.42%
Conwy	0.79%	3.57%	3.68%	3.70%
Sir Ddinbych	0.77%	3.34%	3.76%	3.46%
Sir y Fflint	1.02%	3.83%	4.00%	3.94%
Wrecsam	1.46%	4.49%	3.96%	4.14%
Powys	0.22%	3.12%	3.30%	3.22%
Ceredigion	0.49%	1.77%	2.00%	1.89%
Sir Benfro	1.66%	3.68%	2.90%	3.66%
Sir Gaerfyrddin	5.43%	5.35%	5.84%	5.76%
Abertawe	4.41%	8.59%	7.86%	8.19%
Castell-nedd Port Talbot	10.72%	5.61%	6.68%	6.14%
Pen-y-bont ar Ogwr	3.44%	4.66%	5.29%	4.84%
Bro Morgannwg	0.76%	3.52%	3.71%	3.43%
Rhondda Cynon Taf	19.20%	8.02%	8.92%	8.85%
Merthyr Tudful	9.75%	2.29%	2.31%	2.33%
Caerffili	11.21%	6.19%	5.45%	6.34%
Blaenau Gwent	11.93%	3.09%	3.39%	3.20%
Torfaen	2.05%	3.55%	3.28%	3.45%
Sir Fynwy	0.00%	2.03%	2.32%	2.00%
Casnewydd	3.25%	5.52%	4.25%	4.96%
Caerdydd	6.87%	12.50%	11.32%	10.93%
Cymru	100.00%	100.00%	100.00%	100.00%

ATODIAD B
Canrannau Dangosyddion

SETLIAD REFENIW LLYWODRAETH LEOL CYMRU 2018-2019

Awdurdod Unedol	Menter Benthycia Llywodraeth Leol - Gwella Prifffyrdd	Ariannu Asedau	Menter Benthycia Llywodraeth Leol - Ysgolion yr 21ain Garif	Cyllido Dyledion	Grant Byw'n Annibynnol Cymru
Ynys Môn	3.09%	0.00%	2.45%	2.49%	2.88%
Gwynedd	6.62%	0.00%	2.65%	4.52%	7.67%
Conwy	4.28%	15.15%	1.31%	3.80%	4.63%
Sir Ddinbych	4.06%	4.88%	5.37%	3.49%	2.86%
Sir y Fflint	4.82%	0.00%	4.70%	4.63%	5.90%
Wrecsam	3.68%	6.54%	1.63%	3.81%	7.07%
Powys	8.02%	0.00%	5.72%	5.28%	4.69%
Ceredigion	4.07%	4.19%	2.34%	2.97%	2.12%
Sir Benfro	5.29%	2.76%	10.96%	4.19%	4.99%
Sir Gaerfyrddin	7.48%	0.00%	6.34%	6.24%	11.66%
Abertawe	5.93%	0.00%	3.75%	7.60%	4.54%
Castell-nedd Port Talbot	3.70%	0.00%	6.80%	4.67%	4.74%
Pen-y-bont ar Ogwr	3.95%	6.67%	3.29%	4.25%	4.48%
Bro Morgannwg	3.80%	0.00%	1.53%	3.55%	2.57%
Rhondda Cynon Taf	6.30%	8.84%	11.70%	8.16%	9.27%
Merthyr Tudful	1.21%	0.00%	1.25%	2.02%	2.10%
Caerffili	4.85%	23.19%	3.80%	5.42%	3.76%
Blaenau Gwent	1.79%	0.00%	1.48%	2.83%	1.52%
Torfaen	2.00%	0.00%	5.97%	3.15%	3.31%
Sir Fynwy	3.08%	0.00%	5.81%	2.63%	1.30%
Casnewydd	3.28%	27.77%	1.10%	4.66%	3.30%
Caerdydd	8.72%	0.00%	10.04%	9.60%	4.66%
Cymru	100.00%	100.00%	100.00%	100.00%	100.00%

ATODIAD C
Dangosyddion Cyllido Dyledion

SETLIAD REFENIW LLYWODRAETH LEOL CYMRU 2018-2019

£000oedd

Awdurdod Unedol	Dyled dybiannol ar ddechrau 2015-16 ¹	Benthyca â chymorth 2015-16 ²	Dyled dybiannol ar ddechrau 2016-17	Benthyca â chymorth 2016-17 ²
	(1)	(2)	(3) = (1) x 96% + (2)	(4)
Ynys Môn	76,348	2,189	75,483	2,196
Gwynedd	138,068	4,126	136,672	4,136
Conwy	116,298	3,443	115,089	3,417
Sir Ddinbych	107,117	3,013	105,846	3,028
Sir y Fflint	141,685	4,270	140,287	4,183
Wrecsam	116,402	3,503	115,248	3,519
Powys	162,042	4,677	160,238	4,657
Ceredigion	90,078	2,918	89,393	2,918
Sir Benfro	128,400	3,769	127,033	3,771
Sir Gaerfyrddin	190,154	5,825	188,373	5,850
Abertawe	234,735	6,356	231,702	6,370
Castell-nedd Port Talbot	142,528	4,372	141,199	4,390
Pen-y-bont ar Ogwr	129,675	3,909	128,397	3,914
Bro Morgannwg	108,707	3,398	107,756	3,370
Rhondda Cynon Taf	251,194	6,934	248,081	6,941
Merthyr Tudful	62,669	1,624	61,786	1,630
Caerffili	165,442	4,985	163,809	4,990
Blaenau Gwent	88,683	2,022	87,158	1,988
Torfaen	96,942	2,707	95,772	2,689
Sir Fynwy	80,464	2,403	79,648	2,400
Casnewydd	143,014	3,996	141,290	4,053
Caerdydd	296,923	8,361	293,407	8,390
Cymru	3,067,569	88,800	3,033,666	88,800

¹ Mae ffigurau yn ôl i 2004-05 ar gael mewn fersiynau blaenorol o'r Llyfr Gwyrdd

² Ceir hyd i fanylion cyfrifo benthyca â chymorth 2018-19 yn Atodiad D

SETLIAD REFENIW LLYWODRAETH LEOL CYMRU 2018-2019

£000oedd

Awdurdod Unedol	Dyled dybiannol ar ddechrau 2017-18	Benthycâ â chymorth 2017- 18 ²	(a) Dyled dybiannol ar ddechrau 2018-19	Benthycâ â chymorth 2018- 19 ²
	(5) = (3) x 96% + (4)	(6)	(7) = (5) x 96% + (6)	(8)
Ynys Môn	74,659	2,203	73,876	2,192
Gwynedd	135,341	4,150	134,077	4,144
Conwy	113,902	3,438	112,784	3,420
Sir Ddinbych	104,640	3,025	103,479	3,005
Sir y Fflint	138,859	4,124	137,428	4,051
Wrecsam	114,158	3,499	113,090	3,511
Powys	158,485	4,646	156,792	4,632
Ceredigion	88,735	2,896	88,082	2,883
Sir Benfro	125,723	3,763	124,457	3,764
Sir Gaerfyrddin	186,688	5,844	185,065	5,858
Abertawe	228,804	6,365	226,017	6,398
Castell-nedd Port Talbot	139,941	4,433	138,776	4,430
Pen-y-bont ar Ogwr	127,176	3,909	125,998	3,935
Bro Morgannwg	106,816	3,360	105,903	3,422
Rhondda Cynon Taf	245,098	6,983	242,277	6,972
Merthyr Tudful	60,945	1,619	60,126	1,625
Caerffili	162,247	5,002	160,759	4,962
Blaenau Gwent	85,659	1,987	84,220	1,975
Torfaen	94,630	2,689	93,534	2,685
Sir Fynwy	78,862	2,402	78,110	2,410
Casnewydd	139,691	4,051	138,155	4,058
Caerdydd	290,060	8,412	286,870	8,468
Cymru	3,001,120	88,800	2,969,875	88,800

² Ceir hyd i fanylion cyfrifo benthycâ â chymorth 2018-19 yn Atodiad D

Sylwch: Mae llythyren (a) yn cyfeirio at y fformiwla Cyllido Dyledion ar dudalen 65

ATODIAD C
Dangosyddion Cyllido Dyledion

SETLIAD REFENIW LLYWODRAETH LEOL CYMRU 2018-2019

£000oedd

Awdurdod Unedol	Dyled dybiannol ar ddiwedd 2018-19	(b) Cyfartaledd dyled dybiannol ar gyfer 2018-19	(c) Taliadau prydlesu ³	(d) Grantiau Penodol yn Erbyn Ffioedd Benthycia *
	(9) = (7) x 96% + (8)	(10) = ((7)+(9))/2	(11)	(12)
Ynys Môn	73,113	73,495	0	0
Gwynedd	132,858	133,468	0	0
Conwy	111,693	112,239	0	0
Sir Ddinbych	102,345	102,912	0	0
Sir y Fflint	135,982	136,705	0	0
Wrecsam	112,078	112,584	0	0
Powys	155,152	155,972	0	0
Ceredigion	87,442	87,762	0	-2
Sir Benfro	123,243	123,850	0	-4
Sir Gaerfyrddin	183,520	184,292	0	-6
Abertawe	223,374	224,695	0	-43
Castell-nedd Port Talbot	137,655	138,216	0	-25
Pen-y-bont ar Ogwr	124,893	125,445	0	0
Bro Morgannwg	105,089	105,496	0	-57
Rhondda Cynon Taf	239,558	240,918	0	-4
Merthyr Tudful	59,346	59,736	0	-1
Caerffili	159,291	160,025	0	0
Blaenau Gwent	82,826	83,523	0	0
Torfaen	92,477	93,005	0	0
Sir Fynwy	77,395	77,752	0	0
Casnewydd	136,686	137,420	0	0
Caerdydd	283,863	285,367	0	-200
Cymru	2,939,880	2,954,877	0	-343

³ Mae'r holl Awdurdodau wedi talu eu ffioedd prydlesu (ac eithrio prydlesau gweithredol)

* Mae Grantiau Penodol yn erbyn Ffioedd Benthycia yn cyfeirio at gyllido dyledion gwasanaethau prawf a llysoedd ynadon.

Sylwch: Mae'r llythrennau (b), (c) a (d) yn cyfeirio at y fformiwla Cyllido Dyledion ar dudalen 65

CYFRIFIADAU CYLLID CYFALAF CYFFREDINOL (GCF) 2018-19

Crynodeb

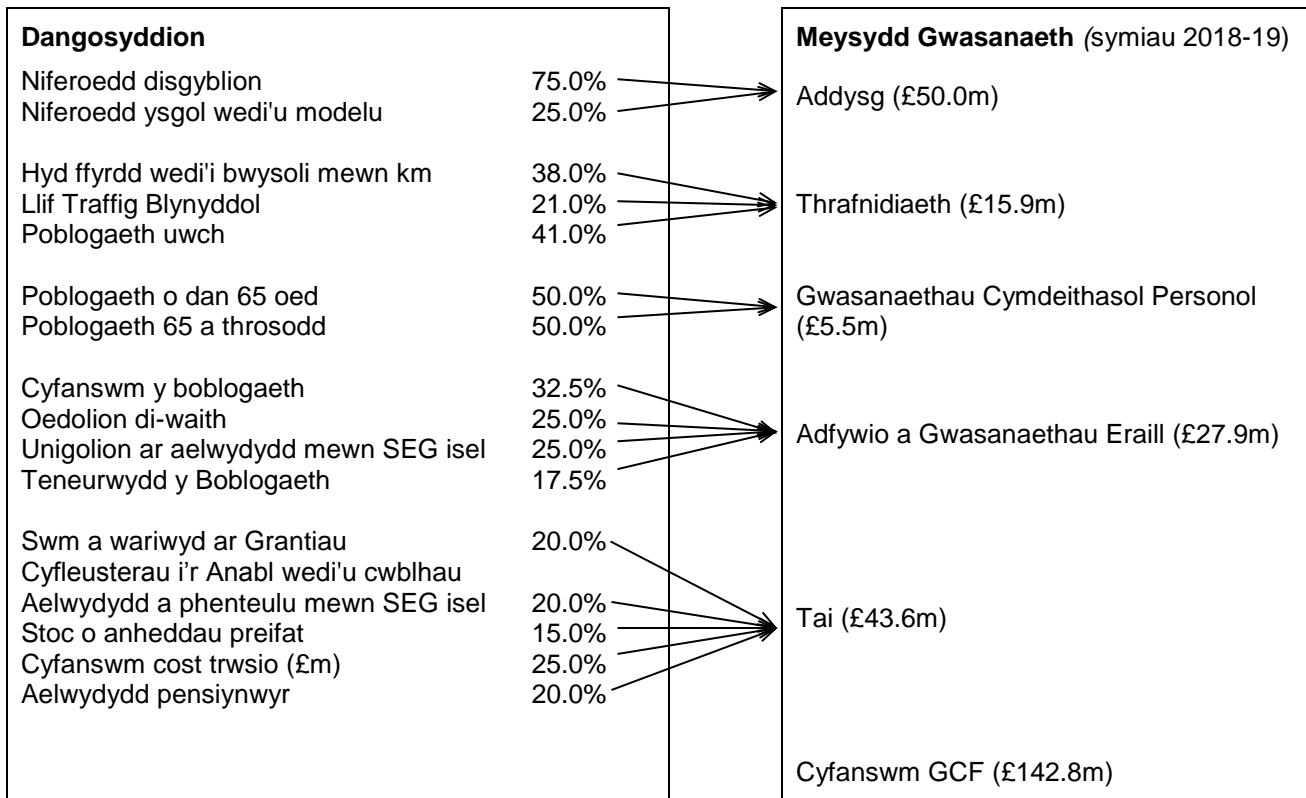
1. Mae'r adran hon yn rhoi manylion y dangosyddion a ddefnyddiwyd i ddsbarthu Cyllid Cyfalaf Cyffredinol (GCF) yng Nghymru, a'r meysydd gwasanaeth y dyrannwyd cyllid ar eu cyfer.
2. Y mae hefyd yn rhoi manylion y cyfansymiau a ddyrannwyd i bob awdurdod unedol yng Nghymru ar gyfer 2018-19.

Cefndir

3. GCF yw'r enw a ddefnyddir ar y cyllid a ddarperir i awdurdodau unedol ar gyfer prosiectau cyfalaf ar sail cyllid heb ei neilltuo. Darperir cyllid ar ffurf cyfuniad o grant cyfalaf cyffredinol a chymorth ar gyfer benthyca drwy'r setliad referniw.
4. Fel Aseidiadau o Wariant Safonol llywodraeth leol, cyfrifir y dull o ddsbarthu cyllid ar sail fformiwla gan ddefnyddio amrywiaeth o ddangosyddion.

Ystyriaeth Fanwl

5. Nodir y swm sydd ar gael ar gyfer GCF yng nghyllideb Llywodraeth Cymru. Mae'r cyfrifiadau'n defnyddio nifer o ddangosyddion i asesu angen cymharol ac yn ddsbarthu cyllid cyfalaf ar gyfer pob un o'r 22 o awdurdodau unedol yng Nghymru. Fel y dangosir isod, caiff y dangosyddion eu pwysoli i greu symiau tybiannol ar gyfer pum maes gwasanaeth ym mhob awdurdod unedol. Fodd bynnag, nid yw'r cyfanswm canlyniadol wedi'i neilltuo, a gellir ei ddefnyddio ar gyfer prosiectau cyfalaf o dan unrhyw faes gwasanaeth, fel bo'r angen.



ATODIAD D

Cyfrifiadau Cyllid Cyfalaf Cyffredinol

6. Ceir mwyafrif y dangosyddion sy'n cael eu defnyddio i gyfrifo dyraniadau Cyllid Cyfalaf Cyffredinol yn uniongyrchol o ystadegau cyhoeddedig. Mae Tablau 1-6 ar dudalennau 124-126 yn cynnwys manylion pob set ddata a ddefnyddiwyd wrth gyfrifo cyfanswm y cyllid cyfalaf cyffredinol. Mae'r data ar oedolion di-waith ar ffurf cyfartaledd y cyfnod diweddaraf o 12 mis lle'r oedd y data ar gael. I bob pwrpas, nifer yr hectarau fesul pen yw'r ffigurau ar deneurwydd y boblogaeth. Cyfrifir y rhain drwy ddefnyddio arwynebedd y tir, a'r data diweddaraf ar gyfer rhagamcanion poblogaeth. Mae'r niferoedd ysgol wedi'u modelu ar gyfer ysgolion cynradd ac uwchradd. Cyfrifir hyd is-ffyrdd drwy gydgasglu ffigurau ar gyfer ffyrdd diddosbarth a ffyrdd nad ydynt yn briffyrdd.
7. Nodir y cyfansymiau cyffredinol ar gyfer Cyllid Cyfalaf Cyffredinol fesul awdurdod ar gyfer 2018-19 ar y dudalen nesaf (tud 127).

Dadansoddiad 2017-18 o gyllid cyfalaf cyffredinol, fesul awdurdod unedol

Terfynol
£000oedd

Awdurdod Unedol	Cyllid Cyfalaf Cyffredinol 2018-19 (1)	o hwnnw:	
		Grant Cyfalaf Cyffredinol (2)	Benthyca â chymorth heb ei neilltuo (3)=(1)-(2)
Ynys Môn	3,526	1,334	2,192
Gwynedd	6,666	2,522	4,144
Conwy	5,501	2,081	3,420
Sir Ddinbych	4,834	1,829	3,005
Sir y Fflint	6,516	2,465	4,051
Wrecsam	5,647	2,136	3,511
Powys	7,451	2,819	4,632
Ceredigion	4,638	1,755	2,883
Sir Benfro	6,054	2,290	3,764
Sir Gaerfyrddin	9,423	3,565	5,858
Abertawe	10,292	3,894	6,398
Castell-nedd Port Talbot	7,125	2,695	4,430
Pen-y-bont ar Ogwr	6,329	2,394	3,935
Bro Morgannwg	5,505	2,083	3,422
Rhondda Cynon Taf	11,214	4,242	6,972
Merthyr Tudful	2,613	988	1,625
Caerffili	7,982	3,020	4,962
Blaenau Gwent	3,177	1,202	1,975
Torfaen	4,319	1,634	2,685
Sir Fynwy	3,877	1,467	2,410
Casnewydd	6,527	2,469	4,058
Caerdydd	13,621	5,153	8,468
Cyfanswm Awdurdodau Unedol	142,837	54,037	88,800

1. Mae'r cyllid cyfalaf cyffredinol wedi ei rannu i Fenthyca â Chymorth Heb ei Neilltuo (USB) a Grant Cyfalaf Cyffredinol.
2. Mae Grant Cyfalaf Cyffredinol yn cael ei ddosbarthu yn gymesur â'r Cyllid Cyfalaf Cyffredinol ar gyfer yr elfen.
3. Mae'r USB yn deillio o dynnu dyraniadau'r Grant Cyfalaf Cyffredinol o'r Cyllid Cyfalaf Cyffredinol.

ATODIAD D

Cyfrifiadau Cyllid Cyfalaf Cyffredinol

Data a ddefnyddiwyd wrth gyfrifo'r GCF

Tabl 1:

Awdurdod Unedol	Oedolion di-waith (18 oed+)						
	Medi 2016	Hydref 2016	Tachwedd 2016	Rhagfyr 2016	Ionawr 2017	Chwefror 2017	Mawrth 2017
Ynys Môn	1,155	1,120	1,095	1,120	1,145	1,160	1,150
Gwynedd	1,295	1,310	1,360	1,445	1,520	1,545	1,535
Conwy	1,430	1,410	1,420	1,435	1,460	1,525	1,565
Sir Ddinbych	1,100	1,115	1,175	1,190	1,195	1,245	1,190
Sir y Fflint	1,540	1,540	1,530	1,500	1,510	1,535	1,580
Wrecsam	1,575	1,570	1,540	1,475	1,505	1,525	1,500
Powys	775	790	765	795	800	830	825
Ceredigion	505	510	520	525	530	545	535
Sir Benfro	1,510	1,535	1,630	1,670	1,735	1,770	1,735
Sir Gaerfyrddin	2,235	2,125	2,065	2,000	2,090	2,205	2,210
Abertawe	3,575	3,415	3,260	3,110	3,245	3,495	3,585
Castell-nedd Port Talbot	2,185	2,125	2,090	2,005	2,095	2,170	2,175
Pen-y-bont ar Ogwr	2,000	1,920	1,870	1,845	1,970	1,995	2,045
Bro Morgannwg	1,435	1,405	1,385	1,340	1,400	1,465	1,475
Rhondda Cynon Taf	3,630	3,465	3,430	3,250	3,435	3,590	3,670
Merthyr Tudful	1,025	1,020	985	970	1,000	1,035	1,115
Caerffili	3,215	3,205	3,105	3,065	3,140	3,230	3,230
Blaenau Gwent	1,675	1,595	1,550	1,510	1,530	1,545	1,560
Torfaen	1,330	1,260	1,235	1,205	1,235	1,270	1,315
Sir Fynwy	680	695	665	615	635	660	670
Casnewydd	2,900	2,785	2,725	2,675	2,680	2,825	2,910
Caerdydd	5,625	5,475	5,190	4,975	5,090	5,280	5,415
Cyfanswm Awdurdodau Unedol	42,395	41,390	40,590	39,720	40,945	42,445	42,990

Tabl 2:

Awdurdod Unedol	Oedolion di-waith (18 oed+)					Cyfartaledd yr oedolion di-waith 09/2016 - 08/2017
	Ebrill 2017	Mai 2017	Mehefin 2017	Gorffennaf, 2017	Awst 2017	
Ynys Môn	1,105	1,035	1,005	970	930	1,083
Gwynedd	1,390	1,325	1,225	1,220	1,190	1,363
Conwy	1,520	1,420	1,320	1,280	1,255	1,420
Sir Ddinbych	1,125	1,070	995	990	950	1,112
Sir y Fflint	1,620	1,570	1,570	1,640	1,645	1,565
Wrecsam	1,485	1,435	1,425	1,380	1,355	1,481
Powys	795	760	740	710	685	773
Ceredigion	520	480	450	455	450	502
Sir Benfro	1,635	1,525	1,455	1,410	1,375	1,582
Sir Gaerfyrddin	2,160	2,045	2,020	2,010	1,990	2,096
Abertawe	3,580	3,500	3,420	3,395	3,425	3,417
Castell-nedd Port Talbot	2,165	2,085	1,980	1,940	1,960	2,081
Pen-y-bont ar Ogwr	2,045	1,905	1,870	1,795	1,805	1,922
Bro Morgannwg	1,455	1,410	1,365	1,375	1,375	1,407
Rhondda Cynon Taf	3,635	3,495	3,345	3,360	3,375	3,473
Merthyr Tudful	1,125	1,085	1,065	1,080	1,075	1,048
Caerffili	3,150	3,060	2,995	3,030	3,100	3,127
Blaenau Gwent	1,515	1,445	1,440	1,410	1,400	1,515
Torfaen	1,290	1,265	1,255	1,185	1,175	1,252
Sir Fynwy	675	650	620	600	580	645
Casnewydd	2,875	2,795	2,740	2,620	2,650	2,765
Caerdydd	5,535	5,455	5,400	5,220	5,200	5,322
Cyfanswm Awdurdodau Unedol	42,400	40,815	39,700	39,075	38,945	43,763

Tabl 3:

Awdurdod Unedol	Rhagamcanion ar gyfer 2018			Ebrill 2017	
	Cyfanswm Poblogaeth	Rhagamcanion o'r boblogaeth 65 oed a throsodd	Rhagamcanion o'r boblogaeth dan 65	Arwynebedd y tir mewn hectarau	Teneurwydd y Boblogaeth ¹
Ynys Môn	70,175	17,987	52,188	71,446	1.018
Gwynedd	123,660	28,769	94,891	254,808	2.061
Conwy	116,879	32,043	84,836	113,019	0.967
Sir Ddinbych	95,530	23,089	72,442	83,854	0.878
Sir y Fflint	154,923	33,199	121,725	43,749	0.282
Wrecsam	139,691	27,475	112,216	50,377	0.361
Powys	131,922	36,407	95,515	519,532	3.938
Ceredigion	76,324	18,382	57,942	178,900	2.344
Sir Benfro	124,054	31,924	92,130	161,868	1.305
Sir Gaerfyrddin	186,110	44,454	141,656	237,113	1.274
Abertawe	244,867	48,944	195,923	37,966	0.155
Castell-nedd Port Talbot	141,284	30,208	111,076	44,234	0.313
Pen-y-bont ar Ogwr	142,862	29,566	113,296	25,073	0.176
Bro Morgannwg	128,280	27,578	100,702	33,119	0.258
Rhondda Cynon Taf	238,482	45,991	192,491	42,415	0.178
Merthyr Tudful	59,219	11,308	47,911	11,196	0.189
Caerffili	181,027	35,383	145,644	27,739	0.153
Blaenau Gwent	69,433	14,044	55,389	10,873	0.157
Torfaen	91,991	19,091	72,900	12,624	0.137
Sir Fynwy	92,931	23,535	69,396	85,027	0.915
Casnewydd	148,729	26,738	121,991	19,052	0.128
Caerdydd	366,959	52,502	314,457	14,229	0.039
Cyfanswm Awdurdodau Unedol	3,125,332	658,616	2,466,716	2,078,213	17.225

¹ Diffinnir mai cyfanswm ffigur yr AU yw swm ffigurau unigol yr awdurdod, nid cyfanswm arwynebedd yr AU wedi'i rannu â chyfanswm poblogaeth yr AU.

Tabl 4:

Awdurdod Unedol	Nifer disgyblion cyfwerth ag amser llawn					Niferoedd ysgolion				
	Ionawr 2017					Ionawr 2017				
	Meithrin	Cynradd	Uwchradd	Arbennig	Cyfanswm	Meithrin (nifer gwirioneddol)	Nifer yr Ysgolion Cynradd wedi'i	Nifer yr Ysgolion Canolradd ac Uwchradd wedi'i fodelu	Arbennig (nifer gwirioneddol)	Cyfanswm
Ynys Môn	0	5,521	3,755	89	9,365	0	60	6	1	67
Gwynedd	0	9,582	6,688	214	16,484	0	101	10	2	113
Conwy	0	8,505	6,603	216	15,323	0	64	9	1	75
Sir Ddinbych	0	8,279	6,571	255	15,105	0	57	8	2	67
Sir y Fflint	0	13,176	9,335	208	22,719	0	90	12	2	104
Wrecsam	23	12,348	6,164	299	18,834	1	62	9	1	72
Powys	0	9,978	7,419	289	17,686	0	110	12	3	125
Ceredigion	0	5,018	4,321	0	9,339	0	61	6	0	67
Sir Benfro	0	10,181	6,652	154	16,987	0	90	10	1	101
Sir Gaerfyrddin	78	15,668	11,035	122	26,903	1	136	15	2	154
Abertawe	0	20,632	13,358	182	34,172	0	93	15	2	111
Castell-nedd Port Talbot	0	11,693	7,870	258	19,821	0	73	10	2	85
Pen-y-bont ar Ogwr	0	13,241	9,211	357	22,809	0	62	10	2	74
Bro Morgannwg	77	12,215	8,929	243	21,463	2	61	9	1	73
Rhondda Cynon Taf	0	21,940	15,605	539	38,084	0	117	20	4	141
Merthyr Tudful	74	5,585	2,828	178	8,665	1	25	5	1	31
Caerffili	0	16,213	10,917	147	27,277	0	92	14	1	107
Blaenau Gwent	0	5,795	2,869	105	8,769	0	33	5	1	40
Torfaen	25	8,148	6,200	108	14,481	1	39	7	1	48
Sir Fynwy	0	6,545	4,788	33	11,366	0	58	7	1	65
Casnewydd	87	14,151	9,935	153	24,325	2	52	10	1	65
Caerdydd	152	31,365	19,791	564	51,871	3	87	18	7	115
Cyfanswm Awdurdodau Unedol	515	265,774	180,844	4,712	451,844	11	1,622	227	39	1,899

ATODIAD D

Cyfrifiadau Cyllid Cyfalaf Cyffredinol

Tabl 5:

Awdurdod Unedol	Llif traffig		Twristiaeth		Hyd y ffyrdd				
	2016		2016		Poblogaeth Uwch	Ebrill 2017			
	Llif blynyddol mewn cilometrau cerbydau	Nifer yr Ymwelwyr Nos fesul dydd	Nifer yr Ymwelwyr Dydd bob dydd	Hyd ffyrdd A y sir (km)		3.2* Ffyrdd A Sirol	Cilometrau ffyrdd diddosbarth (is-ffyrdd) ALI	Cilometrau ffyrdd ALI nad ydynt yn briffyrdd (B a C)	hyd ffyrdd wedi'i bwysoli ¹
Ynys Môn	213,754,236	4,902	673	85,436	146	466	557	484	1,507
Gwynedd	442,489,256	18,134	3,609	183,190	331	1,058	1,320	1,065	3,443
Conwy	217,883,683	10,638	6,749	164,481	117	374	785	662	1,821
Sir Ddinbych	319,879,443	6,928	4,456	126,697	140	447	622	655	1,725
Sir y Fflint	511,144,991	3,715	2,739	172,593	152	486	675	341	1,501
Wrecsam	260,978,726	1,132	1,442	146,738	110	352	516	513	1,381
Powys	228,700,076	7,627	3,011	161,047	238	762	2,126	2,706	5,594
Ceredigion	153,190,397	6,866	1,399	98,950	158	507	826	1,167	2,499
Sir Benfro	256,909,219	12,276	2,008	163,163	160	513	1,089	1,221	2,822
Sir Gaerfyrddin	475,654,844	3,573	2,151	201,781	249	797	1,593	1,605	3,995
Abertawe	598,194,759	4,832	3,071	266,504	102	327	773	230	1,330
Castell-nedd Port Talbot	377,536,205	843	1,132	146,691	118	378	595	116	1,089
Pen-y-bont ar Ogwr	459,450,541	2,390	3,211	158,195	104	333	537	139	1,009
Bro Morgannwg	369,501,505	2,021	3,380	143,068	74	236	592	369	1,197
Rhondda Cynon Taf	695,773,914	1,221	1,560	246,098	165	529	919	200	1,648
Merthyr Tudful	65,632,842	403	861	62,681	28	88	222	49	359
Caerffili	531,383,128	914	1,422	187,422	97	309	856	217	1,383
Blaenau Gwent	213,859,188	323	542	71,801	43	136	317	68	522
Torfaen	155,367,927	473	848	95,607	26	84	312	102	497
Sir Fynwy	119,853,643	1,215	1,800	101,185	59	188	839	610	1,636
Casnewydd	336,067,252	1,544	4,057	164,064	51	164	414	189	767
Caerdydd	919,923,792	4,118	18,351	428,474	92	295	879	138	1,312
Cyfanswm Awdurdodau Unedol	7,923,129,567	96,088	68,471	3,575,866	2,759	8,830	17,364	12,844	39,038

¹ Diffinnir is-ffyrdd fel ffyrdd diddosbarth a ffyrdd nad ydynt yn briffyrdd o fewn yr awdurdod lleol.

Tabl 6:

Awdurdod Unedol	Data o'r cyfrifiad			Data tai			
	2001			2015-16	Arolwg Byw yng Nghymru 2008	2018-19	2013-14/2015-16
	Aelwydydd â phenteulu sydd yn bensiynwr (UV45)	Aelwydydd â phenteulu mewn SEC isel - (S044) ¹	Pobl ar aelwydydd sydd mewn SEC isel (UV33) ²	Stoc anheddau'r sector preifat	Cyfanswm y Costau Trwsio	GCF tai yr HRA mewn £ miloedd	Swm a wariwyd mewn £ ar Grant Cyfleusterau i'r Anabwl wedi'u
Ynys Môn	9,440	6,007	15,596	29,948	10	0	674,663
Gwynedd	16,686	9,720	25,447	53,090	61	0	933,913
Conwy	18,275	9,371	23,739	50,912	47	0	1,041,672
Sir Ddinbych	13,797	7,992	20,651	37,534	34	0	1,063,885
Sir y Fflint	16,805	13,215	35,460	57,573	40	0	805,396
Wrecsam	15,571	12,420	33,323	46,977	25	0	1,491,488
Powys	18,388	9,661	24,506	56,253	50	0	876,491
Ceredigion	10,384	4,808	12,363	31,868	71	0	1,132,327
Sir Benfro	15,940	9,393	24,506	53,681	44	0	938,032
Sir Gaerfyrddin	24,944	14,576	38,482	74,765	114	0	1,625,123
Abertawe	30,117	18,736	48,609	90,214	77	0	3,650,618
Castell-nedd Port Talbot	18,572	14,235	37,528	53,004	95	0	2,762,114
Pen-y-bont ar Ogwr	15,808	12,358	32,867	54,850	39	0	1,824,894
Bro Morgannwg	14,274	7,995	21,075	50,292	31	0	1,301,453
Rhondda Cynon Taf	28,658	22,666	62,307	91,910	85	0	3,796,172
Merthyr Tudful	7,075	6,150	16,843	20,857	9	0	898,781
Caerffili	19,869	17,250	47,650	64,039	71	0	1,002,498
Blaenau Gwent	9,232	8,756	23,358	24,544	22	0	634,345
Torfaen	11,538	9,383	25,433	31,227	52	0	1,093,362
Sir Fynwy	11,063	5,644	14,651	35,907	30	0	473,608
Casnewydd	16,343	13,076	35,165	53,047	58	0	1,170,459
Caerdydd	32,923	22,017	59,823	125,740	84	0	3,864,322
Cyfanswm Awdurdodau Unedol	375,702	255,429	679,382	1,188,233	1,150	0	33,055,616

¹ Aelwydydd yw'r rhain lle mae'r penteulu yng nghategoriâu NS-SEC 6, 7 neu 8 (Ffigurau Cyfrifiad 2001)

² Mae'r rhain yn breswylwyr ar aelwydydd lle mae'r penteulu yng nghategoriâu NS-SEC 6, 7 neu 8 (Ffigurau Cyfrifiad 2001)

SETLIAD REFENIW LLYWODRAETH LEOL CYMRU 2018-2019

	Atodiad A Tudalen (col)	Atodiad B Tudalen (col)
1. Dangosyddion a ddefnyddiwyd yn yr Asesiadau ar Sail Dangosyddion (IBAs) Addysg		
Amddifadedd		
Plant dibynnol ar aelwydydd lle mae'r penteulu mewn dosbarth galwedigaethol isel	tudalen 91 (1)	tudalen 109 (1)
Plant dibynnol ar aelwydydd oedolion sengl	tudalen 91 (2)	tudalen 109 (2)
Plant dibynnol mewn teuluoedd heb waith	tudalen 96 (1)	tudalen 114 (1)
Disgyblion ysgol gynradd sydd yn gymwys i dderbyn prydau ysgol am ddim	tudalen 90 (1)	tudalen 108 (1)
Disgyblion ysgol uwchradd sydd yn gymwys i dderbyn prydau ysgol am ddim	tudalen 90 (2)	tudalen 108 (2)
Cyfanswm hawl wyr (ddim mewn cyflogaeth) sy'n hawlio cymhorthdal incwm, lwfans ceisio swydd, credyd pensiwn neu credyd cynhwysol	tudalen 95 (4)	tudalen 113 (4)
Poblogaeth		
Y boblogaeth 3 i 11 oed (rhagamcan)	tudalen 86 (2)	tudalen 104 (2)
Y boblogaeth 3 i 16 oed (rhagamcan)	tudalen 86 (3)	tudalen 104 (3)
Poblogaeth 11 i 15 oed (rhagamcan) a disgyblion ysgol uwchradd ym mlynnyddoedd 12 i 14	tudalen 88 (3)	tudalen 106 (3)
Y boblogaeth 16 oed a throsodd (rhagamcan)	tudalen 87 (2)	tudalen 105 (2)
Y boblogaeth 16 i 18 oed (rhagamcan) ar wahân i rai sydd yn yr ysgol	tudalen 88 (4)	tudalen 106 (4)
Y boblogaeth 11 i 20 oed (rhagamcan)	tudalen 86 (4)	tudalen 104 (4)
Y boblogaeth 18 oed a throsodd (rhagamcan)	tudalen 87 (3)	tudalen 105 (3)
Disgyblion		
Disgyblion ysgol cynradd a disgyblion ysgol feithrin a fodelwyd	tudalen 89 (2)	tudalen 107 (2)
Disgyblion ysgol uwchradd ym mlynnyddoedd 7 i 11	tudalen 89 (3)	tudalen 107 (3)
Disgyblion ysgol uwchradd ym mlynnyddoedd 10 ac 11	tudalen 89 (4)	tudalen 107 (4)
Ysgolion		
Ardal fesul mynegai ysgol gynradd a fodelwyd	tudalen 90 (3)	tudalen 108 (3)
Ardal fesul mynegai ysgol uwchradd a fodelwyd	tudalen 90 (4)	tudalen 108 (4)
Teneurwydd		
Trothwy gwasgariad 2,500 (1991)	tudalen 93 (2)	tudalen 111 (2)
Trothwy anheddiad 1,000	tudalen 94 (2)	tudalen 112 (2)
Trothwy anheddiad 7,500	tudalen 94 (3)	tudalen 112 (3)
Trothwy anheddiad 12,500	tudalen 94 (4)	tudalen 112 (4)
Trothwy anheddiad 40,000	tudalen 95 (2)	tudalen 113 (2)

SETLIAD REFENIW LLYWODRAETH LEOL CYMRU 2018-2019

	Atodiad A Tudalen (col)	Atodiad B Tudalen (col)
2. Dangosyddion a ddefnyddiwyd mewn Asesiadau ar Sail Dangosyddion (IBAs)		
Gwasanaethau Cymdeithasol Personol		
Amddifadedd		
Oeddlion 18 i 64 oed mewn grwpiau ethnig nad ydynt yn wyn	tudalen 92 (4)	tudalen 110 (4)
Plant dibynnol mewn teuluoedd heb waith	tudalen 96 (1)	tudalen 114 (1)
Plant dibynnol mewn tai gorlawn	tudalen 91 (4)	tudalen 109 (4)
Plant dibynnol mewn tai rhent cymdeithasol	tudalen 91 (3)	tudalen 109 (3)
Aelwydydd lle o'r penteulu yn 18 i 64 oed heb ofalwr	tudalen 92 (3)	tudalen 110 (3)
Hawlwr (ddim mewn cyflogaeth) cymhorthdal incwm, lwfans ceisio swydd, credyd pensiwn neu credyd cynhwysol 18 i 64 oed	tudalen 96 (2)	tudalen 114 (2)
Hawlwr credyd pensiwn 65 oed a throsodd	tudalen 96 (3)	tudalen 114 (3)
Pensiynwyr yn byw ar eu pen eu hunain ar aelwydydd	tudalen 92 (1)	tudalen 110 (1)
Pensiynwyr gyda salwch cyfyngus hirdymor	tudalen 92 (2)	tudalen 110 (2)
Hawlwr lwfans anabledd difrifol, lwfans byw i'r anabl neu daliad annibyniaeth bersonol, 18 i 64 oed	tudalen 96 (4)	tudalen 114 (4)
Dwysedd		
Y boblogaeth 18 oed mewn wardiau gyda dwysedd wedi'i bwysoli sydd yn fwy na chyfartaledd Cymru	tudalen 93 (1)	tudalen 111 (1)
Poblogaeth		
Y boblogaeth 18 i 64 oed (rhagamcan)	tudalen 87 (1)	tudalen 105 (1)
Y boblogaeth 85 oed a throsodd (rhagamcan)	tudalen 88 (2)	tudalen 106 (2)
Teneurwydd		
Trothwy gwasgariad 300 (2001)	tudalen 93 (4)	tudalen 111 (4)
Trothwy gwasgariad 7,500 (2001)	tudalen 94 (1)	tudalen 112 (1)
Llwyth Achosion ac arall		
0	tudalen 103 (4)	tudalen 121 (4)
3. Dangosyddion a ddefnyddiwyd yn yr Asesiadau ar Sail Dangosyddion (IBAs)		
Trafnidiaeth		
Poblogaeth uwch (rhagamcan)	tudalen 89 (1)	tudalen 107 (1)
Y boblogaeth 60 oed a throsodd (rhagamcan)	tudalen 88 (1)	tudalen 106 (1)
Y boblogaeth o dan 60 oed (rhagamcan)	tudalen 87 (4)	tudalen 105 (4)
Y boblogaeth, bob oed (rhagamcan)	tudalen 86 (1)	tudalen 104 (1)
Trothwy anheddiad 7,500	tudalen 94 (3)	tudalen 112 (3)
Unedau golau stryd	tudalen 99 (1)	tudalen 117 (1)
Llif traffig	tudalen 98 (4)	tudalen 116 (4)
Hyd ffyrdd trefol	tudalen 98 (2)	tudalen 116 (2)
Hyd Ffyrdd wedi'i bwysoli	tudalen 98 (3)	tudalen 112 (3)
4. Dangosydd a ddefnyddiwyd yn Asesiad ar Sail Dangosyddion (IBA) Tân		
Y boblogaeth, bob oed (rhagamcan)	tudalen 86 (1)	tudalen 104 (1)

SETLIAD REFENIW LLYWODRAETH LEOL CYMRU 2018-2019

	Atodiad A Tudalen (col)	Atodiad B Tudalen (col)
5. Dangosyddion a ddefnyddiwyd yn Asesiadau ar Sail Dangosyddion (IBAs) gwasanaethau eraill		
Llwyth Achosion ac arall		
Pob annedd	tudalen 99 (4)	tudalen 117 (4)
Llwyth Achosion Cynlluniau Gostyngiadau'r Dreth Gyngor	tudalen 101 (4)	tudalen 119 (4)
Safleoedd bwyd	tudalen 100 (1)	tudalen 118 (1)
Cyllid Cyfalaf Cyffredinol Tai	tudalen 97 (4)	tudalen 115 (4)
Ardollau Draenio Tir	tudalen 100 (3)	tudalen 118 (3)
Hyd y forlin a amddiffynnir drwy ddulliau artiffisial	tudalen 99 (2)	tudalen 117 (2)
Ardollau parc cenedlaethol	tudalen 100 (4)	tudalen 118 (4)
Ceisiadau cynllunio a dderbyniwyd	tudalen 98 (1)	tudalen 116 (1)
Llongau yn cyrraedd porthladdoedd	tudalen 99 (3)	tudalen 117 (3)
Safleoedd masnachu	tudalen 100 (2)	tudalen 118 (2)
Hyd ffyrdd trefol	tudalen 98 (2)	tudalen 116 (2)
Amddifadedd		
Derbynwyr Budd-daliadau Tai	tudalen 101 (2)	tudalen 119 (2)
Poblogaeth o oedran gwaith wedi'i phwysoli yn erbyn y fynegai	tudalen 97 (2)	tudalen 115 (2)
Cyfanswm y penderfyniadau ynghylch digartrefedd	tudalen 97 (3)	tudalen 115 (3)
Cyfanswm hawlwr (ddim mewn cyflogaeth) sy'n hawlio cymhorthdal incwm, lwfans ceisio swydd, credyd pensiwn neu credyd cynhwysol	tudalen 95 (4)	tudalen 113 (4)
Poblogaeth		
Poblogaeth uwch (rhagamcan)	tudalen 89 (1)	tudalen 107 (1)
Nifer y marwolaethau o bob achos	tudalen 97 (1)	tudalen 115 (1)
Y boblogaeth 18 oed a throsodd (rhagamcan)	tudalen 87 (3)	tudalen 105 (3)
Y boblogaeth o fewn trothwy anheddiad 50,000	tudalen 95 (3)	tudalen 113 (3)
Y boblogaeth, bob oed (rhagamcan)	tudalen 86 (1)	tudalen 104 (1)
Teneurwydd		
Trothwy gwasgariad 5,000 (1991)	tudalen 93 (3)	tudalen 111 (3)
Trothwy anheddiad 7,500	tudalen 94 (3)	tudalen 112 (3)
Trothwy anheddiad 30,000	tudalen 95 (1)	tudalen 113 (1)
6. Dangosyddion a ddefnyddiwyd yn Asesiad ar Sail Dangosyddion (IBA) y Grant Amddifadedd		
Grant Amddifadedd	tudalen 101 (1)	tudalen 119 (1)
7. Dangosyddion a ddefnyddiwyd yn Asesiad ar Sail Dangosyddion (IBA) Cynlluniau Gostwng y Dreth Gyngor		
Gwariant Cynlluniau Gostyngiadau'r Dreth Gyngor	tudalen 101 (3)	tudalen 119 (3)

SETLIAD REFENIW LLYWODRAETH LEOL CYMRU 2018-2019

Atodiad A
Tudalen (col)

Atodiad B
Tudalen (col)

8. Dangosyddion a defnyddiwyd yn Asesiadau ar Sail Dangosyddion (IBAs) yr SSA anghyfredol

Menter Benthycy Llywodraeth Leol - Gwella Priffyrdd
Menter Benthycy Llywodraeth Leol - Ysgolion yr 21ain Ganrif
Cyllido Dyledion
Ariannu Asedau

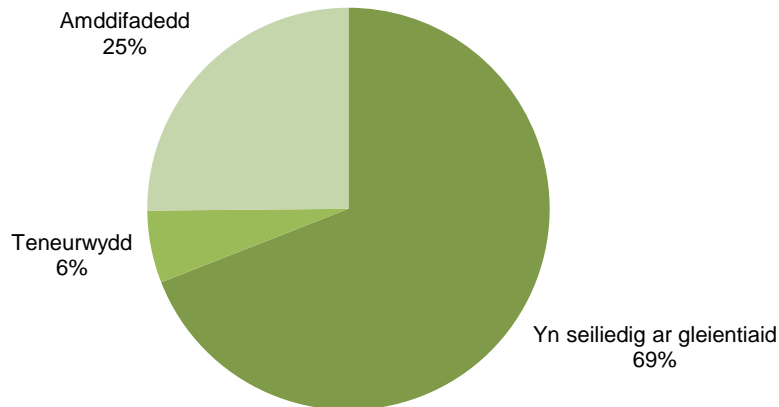
tudalen 102 (1) tudalen 120 (1)
tudalen 102 (3) tudalen 120 (3)
tudalen 102 (4) tudalen 120 (4)
tudalen 102 (2) tudalen 120 (2)

Atodiad C
Tudalen (col)

Dyled Dybiannol ar ddechrau 2018-2019
Cyfartaledd Dyled Dybiannol ar gyfer 2018-2019
Taliadau prydlesu
Grantiau Penodol yn Erbyn Ffioedd Benthycy

tudalen 123 (3)
tudalen 124 (2)
tudalen 124 (3)
tudalen 124 (4)

Ffigur 3: Cydgasglu elfennau'r SSA i greu categorïau dangosydd angen¹



¹Dengys Ffigur 3 ganran yr SSA cyfredol ledled Cymru a ddsbarthwyd yn ôl categori dangosydd angen. Mae dangosyddion seiliedig ar gleientiaid, sydd i gyfrif am 69% o'r SSA cyfredol, yn cynnwys data poblogaeth, niferoedd disgyblion, hyd ffyrdd, ardollau a data ar faterion eraill. Mae data ar deneurwydd y boblogaeth (6%) yn trafod dangosyddion y trothwyon anheddiad a gwasgariad. Mae Amddifadedd, sydd i gyfrif am y 25% sydd yn weddill o'r SSA cyfredol, yn cynnwys dangosyddion amddifadedd, mesurau llwyth achos a dangosyddion ar gyfer dwysedd y boblogaeth.

