



Llywodraeth Cymru
Welsh Government

Setliad Refeniw Llywodraeth Leol Cymru 2019-2020

Gwybodaeth gefndir ar gyfer
Aseidiadau o Wariant Safonol

Is-adran Polisi Cyllid Llywodraeth Leol
Llywodraeth Cymru
Mai 2019

Os oes gennych ymholiadau ynglŷn â'r cyhoeddiad hwn, cysylltwch â:

Yr Is-adran Cyllid Llywodraeth Leol a Phartneriaeth Gweithlu

Yr Is-adran Cyllid a Pherfformiad Llywodraeth Leol

Llywodraeth Cymru

Parc Cathays

Caerdydd

CF10 3NQ

Ffôn: 0300 025 5223

e-bost: LGFPSettlement@llyw.cymru

Gellir cael hyd i'r ddogfen hon ar Wefan Llywodraeth Cymru

hefyd, yn:

<http://gov.wales/topics/localgovernment/finandfunding/settlement/lg-settlement-2019-20/?skip=1&lang=cy>

Mae ciwbiau data manwl hefyd wedi cael eu cyhoeddi ar wefan StatsCymru. Mae'r data a gyflwynwyd yn yr adroddiad hwn ar gael ar StatsCymru yn:

www.statscymru.llyw.cymru/Catalogue/Local-Government/Finance/Settlement

Cynnwys	i - iii
Rhagair	iv-xii
Dadansoddiad o Gyfanswm y Gwariant Safonol (TSS)	1 - 4
Rhagdybiaethau cyffredinol wrth gyfrifo'r Asesiad o Wariant Safonol (SSA).	1
Gwahanu'r SSA rhwng haen yr awdurdod unedol a haen yr heddlu.	2
Gwahanu'r Grant Cynnal Refeniw (RSG) a'r swm y gellir ei ddsbarthu o Ardrethi Annomestig (NDR) rhwng haen yr awdurdod unedol a haen yr heddlu,	3
Esboniad o'r broses o gydgasglu'r SSA - cyfanswm cyffredinol cyllido a gwariant TSS (gan anwybyddu'r rhaniad rhwng awdurdodau unedol a'r heddlu).	4
Crynodebau o SSAs, Cyllid Allanol Cyfun (AEF), hawl i dderbyn RSG a chyfrannau o'r swm y gellir ei ddsbarthu o'r NDR	5 - 11
Crynodeb o'r SSA a'i gydrannau, hy. RSG, NDR, incwm o'r dreth gyngor (gan dybio gwariant sydd yn unol â lefel yr SSA).	5
Crynodeb o'r SSA a'i gydrannau, wedi'i ddangos mewn punnoedd fesul pen o'r boblogaeth. Defnyddir poblogaeth sy'n seiliedig ar ragamcanion 2014 o'r rhai fydd fel arfer yn preswyllo yn yr ardal ar 30 Mehefin 2019, yn ôl amcangyfrif Is-adran Gwasanaethau Gwybodaeth a Dadansoddi Llywodraeth Cymru.	6
Cymharu cyfanswm yr SSA ar gyfer Setliadau 2018-19 a 2019-20, gan roi'r gwahaniaeth mewn termau absoliwt ac mewn canrannau.	7
Cyllid Allanol Cyfun (AEF) - swm yr RSG, yr NDR a grant yr heddlu ar gyfer pob awdurdod, a'r ffigur hwn wedi'i fynegi fel canran o'r SSA.	8
Cymharu'r RSG rhwng Setliadau 2018-19 a 2019-20, gan roi'r gwahaniaeth mewn termau absoliwt ac mewn canrannau.	9
Cymharu'r NDR rhwng Setliadau 2018-19 a 2019-20, gan roi'r gwahaniaeth mewn termau absoliwt ac mewn canrannau.	10
Y newid cyffredinol i'r Cyllid Allanol Cyfun (AEF) rhwng 2018-19 a 2019-20- yr hawl i'r RSG a'r NDR mewn termau absoliwt ac mewn canrannau.	11

Dadansoddiad o Aseidiadau ar Sail Dangosyddion (IBAs) ar gyfer awdurdodau unedol**13 – 82**

Tablau'n dadansoddi holl gydrannau gwasanaeth yr SSA cyfredol, gan ddangos gwerthoedd dangosyddion angen (prif ddangosyddion cyfansawdd neu CPIs) hefyd.

Gwasanaeth	Sector	
Addysgu ysgolion Meithrin a Chynradd a gwasanaethau eraill	Ysgolion prif ffrwd	13
Addysgu mewn ysgolion uwchradd a gwasanaethau eraill	Ysgolion prif ffrwd	14
Addysg arbennig	Ysgolion prif ffrwd	15
Cyflog Athrawon	Ysgolion prif ffrwd	16
Gwasanaethau cludiant ysgolion Meithrin a Chynradd	Gwasanaethau ysgolion eraill	17
Prydau ysgol	Gwasanaethau ysgolion eraill	18
Gwasanaethau cludiant ysgolion uwchradd	Gwasanaethau ysgolion eraill	19
Brydau Ysgol am Ddim	Gwasanaethau ysgolion eraill	20
Addysg oedolion ac addysg barhaus	Addysg barhaus	21
Cludiant i addysg oedolion ac addysg barhaus	Addysg barhaus	22
Gwasanaethau ieuencid	Addysg arall	23
Gweinyddu addysg	Addysg arall	24
Plant a phobl ifanc	PSS	25
Gofal a gofal cartref oedolion hŷn	PSS	26
Gwasanaethau cymdeithasol personol i oedolion iau	PSS	27
Grant Byw'n Annibynnol Cymru	PSS	28
Grant Gweithlu Gofal Cymdeithasol	PSS	29
Cynyddu Terfyn Cyfalaf ar gyfer Gofal Preswyl	PSS	30
Gweinyddu'r PSS	PSS	31
Plant sy'n Derbyng Gofol	PSS	32
Grant Gofol Seibiant i Ofalwyr	PSS	33
Tocynnau teithio rhatach	Trafnidiaeth	34
Goleuadau stryd	Trafnidiaeth	35
Cynnal a chadw ffyrdd	Trafnidiaeth	36
Cymorth reffeniw trafndiaeth gyhoeddus	Trafnidiaeth	37
Addysg diogelwch ffyrdd a llwybrau diogel	Trafnidiaeth	38
Gwasanaeth tân	Tân	39
Cofrestru etholiadol	Gwasanaethau eraill	40
Mynwentydd ac amlosgfeydd	Gwasanaethau eraill	41
Amddiffyn yr arfordir	Gwasanaethau eraill	42
Iechyd amgylcheddol ac iechyd porthladdoedd eraill	Gwasanaethau eraill	43
Cynllunio	Gwasanaethau eraill	44
Casglu ysbwriel	Gwasanaethau eraill	45
Gwasanaethau diwylliannol	Gwasanaethau eraill	46
Datblygu economaidd	Gwasanaethau eraill	47
Gwasanaethau llyfrgell	Gwasanaethau eraill	48
Hamdden	Gwasanaethau eraill	49
Tai nad ydynt yn gysylltiedig â'r HRA	Gwasanaethau eraill	50
Atal Digartrefedd	Gwasanaethau eraill	51
Glanhau Strydoedd	Gwasanaethau eraill	52
Diogelwch bwyd	Gwasanaethau eraill	53
Gwaredu sbwriel	Gwasanaethau eraill	54

Gwasanaeth	Sector	
Elfen gwastraff y Grant Refeniw Sengl	Gwasanaethau eraill	55
Diogelu defnyddwyr	Gwasanaethau eraill	56
Gweinyddu'r dreth gyngor	Gwasanaethau eraill	57
Cymhorthdal Gweinyddu Cynlluniau Gostwng y Dreth Gyngor	Gwasanaethau eraill	58
Gwasanaethau Eraill	Gwasanaethau eraill	59
Gweinyddu cyffredinol	Gwasanaethau eraill	60
Draenio	Gwasanaethau eraill	61
Y Parciau Cenedlaethol	Gwasanaethau eraill	62
Grant Amddifadedd	Grant Amddifadedd	63
Cynlluniau Gostyngiadau'r Dreth Gyngor	CTRS	64
Menter Benthycy Llywodraeth Leol - Gwella Priffyrdd	SSA Anghyfredol	65
Menter Benthycy Llywodraeth Leol - Ysgolion yr 21ain Ganrif	SSA Anghyfredol	66
Cyllido Dyledion	SSA Anghyfredol	67
Ariannu Asedau	SSA Anghyfredol	68
 Cyfansymiau Sector		
Ysgolion Prif Ffrwd		69
Gwasanaethau Ysgolion Eraill		70
Addysg Barhaus		71
Addysg arall		72
Gwasanaethau Ysgolion		73
Addysg arall		74
Cyfanswm Addysg		75
PSS		76
Trafnidiaeth		77
Tân		78
Gwasanaethau eraill		79
Grant Amddifadedd		80
Cynlluniau Gostwng y Dreth Gyngor (CTRS)		81
SSA cyfredol		82
SSA Anghyfredol		83
Cyfanswm SSA		84
Ffigur 1: Dadansoddiad o'r Asesiad o Wariant Safonol cyfredol, fesul awdurdod, 2019-20		86
Ffigur 2: Sectorau SSA cyfredol y pen, fesul awdurdod, 2019-20		87
Atodiad A Gwerthoedd y newidynnau unigol a ddefnyddiwyd yn y model SSA.		88 -105
Atodiad B Y dangosyddion a roddwyd yn Atodiad A wedi'u cyfleu ar ffurf canran o werth Cymru, a'u defnyddio i gyfrifo gwerth y prif ddangosyddion angen.		106-122
Atodiad C Y symiau ariannol a ddefnyddiwyd i gyfrifo SSA y Sector Cyllido Dyledion; a'r cyfrifiadau cefndirol.		123-125
Atodiad D Crynodeb o gyfrifiadau'r Cyllid Cyfalaf Cyffredinol (GCF), gan gynnwys dadansoddiad o GCF 2019-20 a manylion y data a ddefnyddiwyd wrth gyfrifo.		126-131
Mynegai ar gyfer dangosyddion a ddefnyddiwyd yn y model		132-135
Ffigur 3: Cydgasglu elfennau SSA i gategoriâu dangosydd angen		135

CRYNODEB O WYBODAETH AR GYFER ASESIADAU O WARIANT SAFONOL 2019-20

Rhagair

Dyma gyhoeddiad blynyddol a adwaenir yn gyffredin fel y "Llyfr Gwyrdd". Mae'n rhoi gwybodaeth gefndir a ddefnyddiwyd wrth gyfrifo'r setliadau refeniw a chyfalaf ar gyfer awdurdodau unedol a heddluoedd yng Nghymru. Mae'n rhan bwysig o bolisi Llywodraeth Cymru i greu mwy o dryloywder wrth gyhoeddi'r Setliadau Refeniw a Chyfalaf Llywodraeth Leol blynyddol.

Casgliad o dablau a gwybodaeth yw'r deunydd yn y cyhoeddiad hwn, a fwriadwyd i'w defnyddio fel gwybodaeth gefndirol gyffredinol er mwyn cyfrifo Asesiadau o Wariant Safonol (SSAs) ar gyfer 2019-20. Cydymaith ystadegol i Adroddiadau Cyllid Llywodraeth Leol 2019-20 ydyw. Mae'n rhoi'r cyd-destun cyffredinol ar gyfer cyfrifo'r SSAs ar gyfer awdurdodau unedol a heddluoedd yng Nghymru, a gwybodaeth fanwl am y dull o gyfrifo SSAs ar gyfer awdurdodau unedol.

Mae'n bwysig deall bod y crynodeb hwn yn dangos SSAs awdurdodau unedol wedi'u dadansoddi i gategoriâu gwasanaeth. Unig bwrpas y dadansoddiad hwn yw cyfrifo cyfanswm yr SSA. Mae gallu awdurdodau unedol a chyrrff yr heddlu i bennu eu blaenoriaethau gwario eu hunain yn parhau i fod yn rhan bwysig o system ddosbarthu Grant Cynnal Refeniw (RSG) Cymru. Felly, ni fwriedir i'r IBAs gwasanaeth a ddangosir yn y cyhoeddiad hwn gael eu defnyddio i bennu'r gwariant a gyllidwyd gan awdurdodau unigol ar gyfer gwasanaethau neilltuol.

Mae'r rhan fwyaf o'r ffigurau a nodwyd yn y llyfr hwn wedi'u talgrynnu. Gan hynny, efallai na fydd y symiau a'r cyfrifiadau a ddangosir yn ymddangos fel pe baent yn gwbl hafal i'r ffigurau yn y tablau. Mae'r cyfrifiadau yn y modelau SSA yn defnyddio data sydd heb ei dalgrynnu yn bennaf.

Cefndir

Cesglir y data a ddefnyddir i gyfrifo dosbarthiad yr SSA ar draws y meysydd gwasanaeth o ffynonellau amrywiol, bob blwyddyn gan amlaf. Yr eithriadau i hyn yw'r data ar aneddiadau a'r gwasgariad, sydd yn seiliedig ar Gyfrifiadau 1991 a 2001, a detholiad o ddangosyddion o Gyfrifiadau 2001 a 2011. Cesglir data arall yn uniongyrchol oddi wrth awdurdodau, gan gynnwys data ar nifer y disgyblion, y ceisiadau cynllunio, yr unedau golau stryd, hydroedd y ffyrdd, hyd yr arfordir, digartrefedd a thai. Darperir data ar nifer yr anheddau gan Asiantaeth y Swyddfa Brisió ynghyd â data ar safleoedd bwyd a masnachu. Caiff ffigurau rhagamcanol ar gyfer poblogaeth awdurdodau lleol eu paratoi gan Is-adran Gwasanaethau Gwybodaeth a Dadansoddi Llywodraeth Cymru. Mewn nifer fach o achosion, defnyddir y gwariant gwirioneddol, neu'r amcangyfrif gorau o wariant ar wasanaeth, lle bo'r gwariant wedi'i bennu ymlaen llaw, ac nad yw dan reolaeth uniongyrchol yr awdurdodau. Mae'r ardollau ar gyfer draenio a'r Parciau Cenedlaethol yn enghreifftiau o hyn.

Cafodd y fformiwlâu ar gyfer yr holl wasanaethau eu hadolygu cyn Setliad 2001-02 yn dilyn argymhellion a wnaed mewn adolygiad annibynnol a gynhaliwyd gan Brifysgol Abertawe a Pion Economics. Cafodd yr argymhellion eu hymgorffori yn setliad 2001-02 ac mewn setliadau dilynol wrth gwblhau'r dadansoddiadau angenrheidiol, drwy fecanwaith yr Is-grŵp Dosbarthu (DSG).

Gweithgor technegol yw'r DSG sydd yn gweithredu o dan Gyngor Partneriaeth Cymru. Mae ei aelodau'n cynnwys swyddogion o Lywodraeth Cymru, swyddogion llywodraeth leol a ddewiswyd gan Gymdeithas Llywodraeth Leol Cymru (CLILC) ac arbenigwyr annibynnol. Bob blwyddyn, bydd y DSG yn cadw at gylch gwaith a rhaglen waith gytunedig sydd yn edrych ar rai o sectorau'r Setliad yn ogystal â meysydd o ddiddordeb penodol, er enghraifft, materion dosbarthu sydd yn gysylltiedig â grantiau penodol sydd dan ystyriaeth i'w trosglwyddo i'r RSG.

CANLLAW CEFNDIROL I ASESIADAU O WARIANT SAFONOL

Cyflwyniad

1. Bwriedir i Aseidiadau o Wariant Safonol adlewyrchu amrywiaeth yn yr angen am wariant, a gellid disgwyl hynny pe bai'r holl awdurdodau'n ymateb mewn ffordd debyg i'r galw am wasanaethau yn eu hardal. Dyma'r mecanwaith ar gyfer dosbarthu Grant Cynnal Refeniw (RSG) i awdurdodau unedol a heddluoedd a fyddai'n eu galluogi i godi'r un dreth gyngor am ddarparu gwasanaeth o safon debyg. Ymdrinnir isod â'r fethodoleg ar gyfer awdurdodau unedol, ond mae egwyddorion tebyg yn berthnasol wrth ddsbarthu cyllid i heddluoedd.

SSAs a Chyllidebau

2. Ar raddfa Cymru gyfan, mae cyfanswm yr SSAs yr un peth â chyfanswm cyllidebau tybiedig awdurdodau Cymru. Mae hyn yn golygu bod penderfyniadau ynghylch y cynnydd sylfaenol mewn cyllid gan y llywodraeth ganolog a'r swm gwirioneddol tybiedig a godir drwy'r dreth gyngor, yn dylanwadu ar y cyfanswm cyffredinol. Efallai y bydd cyllideb wirioneddol awdurdod yn uwch neu'n is na'i SSA, gan mai mater i bob awdurdod yw penderfyniadau ynghylch lefelau gwasanaeth a ddarperir.

Cyllido'r SSA

3. Mae cyllid yr SSA yn cynnwys tair elfen.

$$\text{SSA} = \text{NDR} + \text{CT} + \text{RSG}$$

NDR yw dyraniad awdurdod o ardrethi annomestig wedi'u hailddosbarthu. Yng Nghymru, mae hyn yn seiliedig ar gyfran yr awdurdod o'r boblogaeth 18 oed a throsodd.

CT yw cyfanswm yr incwm tybiannol o'r dreth gyngor yn seiliedig ar ffigur treth gyngor safonol wedi'i luosi â nifer yr anheddau o fewn yr awdurdod. Mae'r ffigur safonol ar gyfer y dreth gyngor ym Mand D yr un peth ar gyfer yr holl awdurdodau, ac fe'i gelwir yn **Dreth Gyngor ar gyfer Gwariant Safonol (CTSS)**. Fe'i cyfrifir ar sail Cymru gyfan drwy ganfod y gwahaniaeth rhwng SSAs cyfanredol a'r ffigurau cyfanredol sydd ar gael ar gyfer dosbarthiad yr RSG a'r NDR, a rhannu hynny â nifer yr anheddau yng Nghymru. Gelwir nifer yr anheddau a ddefnyddir yn **sylfaen drethu**, ac i bob pwrpas, dyma nifer yr anheddau cyfwerth â Band D o fewn yr awdurdod sydd yn gorfod talu'r dreth gyngor, wedi'i addasu ar sail nifer yr adeiladau ym mhob band treth gyngor. Cyflwynir y ffigur ar ffurf nifer yr adeiladau ym Mand D y dreth gyngor. Mae'r sylfaen drethu felly'n amrywio rhwng awdurdodau'n dibynnu ar nifer a gwerth yr eiddo ym mhob ardal. Ffigur tybiannol yw **CTSS**, gan fod yr holl awdurdodau lleol yn cyllidebu i gasglu llai o dreth gyngor nag y gellid ei chasglu o'u sylfaen drethu lawn, a chan fod gwariant awdurdodau'n uwch neu'n is na'r SSA. Ariennir gwariant uwch na'r SSA yn gyfan gwbl o'r dreth gyngor ac o ffynonellau incwm lleol eraill.

Swm "cydbwysu" yw'r **RSG**, sydd yn ychwanegu at y symiau sydd ar gael o'r NDR a'r Dreth Gyngor, ac sy'n galluogi awdurdod i wario'n unol â'i SSA.

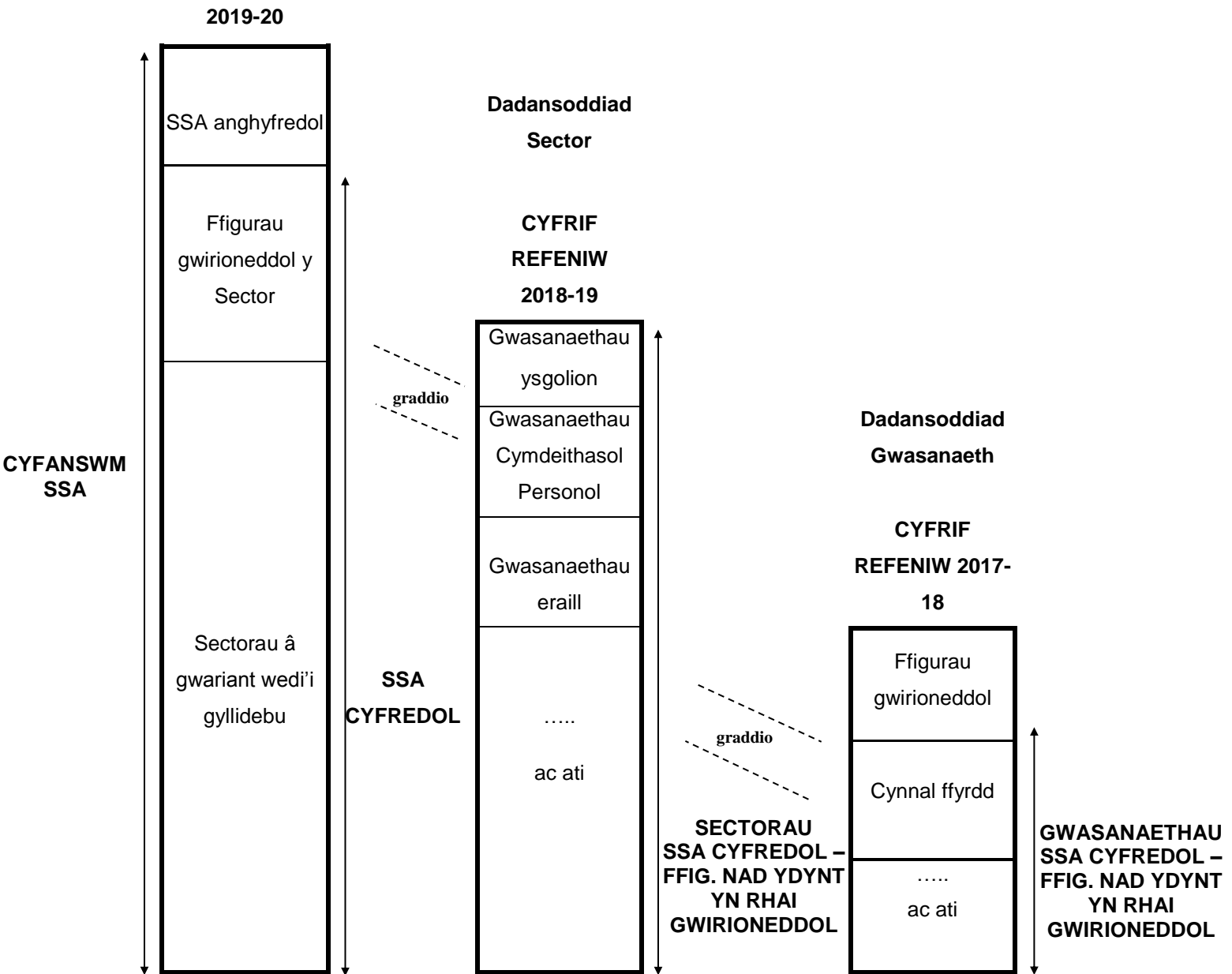
Cydrannau Unigol yr SSA

- I ddibenion cyfrifo dyraniadau SSA unigol, dadansoddir gwariant refeniw net y llywodraeth leol i 53 o feysydd gwasanaeth tybiannol. Pennir dull dosbarthu ar wahân ar gyfer pob un o'r meysydd gwasanaeth hyn er mwyn dosbarthu'r cyfanswm ar gyfer y gwasanaeth ar draws yr awdurdodau. Mae'r dulliau dosbarthu wedi'u rhannu i ddau gategori:
 - Fformiwla sy'n seiliedig ar ddangosyddion angen
 - Dosbarthiad sydd yn seiliedig ar wariant gwirioneddol neu amcangyfrifon o wariant.
- Mae'r holl gydrannau "heb eu neilltuo" - ffigurau tybiannol yr ydynt a ddefnyddir fel blociau i adeiladu'r SSA cyffredinol: **nid ydynt yn cynrychioli targedau gwariant ar gyfer gwasanaethau unigol, ac ni fwriedir iddynt ragnodi gwariant o gwbl.**

Diffinio Cyfansymiau Gwasanaeth

- Rhennir y cyfanswm sydd ar gael i'w ddosbarthu fel SSA i ddwy elfen:
 - gwariant cyfredol* - y swm tybiannol sydd ar gael ar gyfer gwariant ar wasanaethau refeniw cyfredol, ee, costau addysgu
 - gwariant anghyfredol* - y swm tybiannol sydd ar gael i gyllido dyledion a chydannau eraill anghyfredol. Yn 2004-05, cyflwynwyd y system benthycu darbodus i ddisodli'r system cymeradwyo credyd.
- Caiff cyfansymiau ar gyfer cydrannau anghyfredol eu cyfrifo ar raddfa Cymru gyfan y tu allan i fformiwla'r SSA, ac maent yn seiliedig ar y symiau y mae awdurdodau wedi'u benthycu yn y gorffennol plws unrhyw ddyled newydd. Cyfrifir y cyfanswm ar gyfer gwariant cyfredol (yr SSA cyfredol) drwy ddiynnu hyn o'r cyfanswm cyffredinol. Gelwir y gwasanaethau sydd yn rhan o'r SSA cyfredol eu gelwir yn 'wasanaethau cyfredol'.
- O'r SSA presennol, mae rhai elfennau sector lle mae cyfanswm y sector wedi'i ragnodi, megis Cynlluniau Gostyngiadau'r Dreth Gyngor a'r Grant Amddifadedd. Gelwir y rhain yn ffigurau gwirioneddol y sector ac maent yn cael eu tynnu o'r SSA presennol cyn i'r data Cyfrif Refeniw gael ei ddefnyddio i bennu gweddill cyfansymiau'r sector. Roedd cyfrif setliad 2019-20 yn defnyddio data Cyfrif Refeniw 2018-19.
- Mae cyfansymiau gwasanaeth o fewn pob sector ar gyfer gweddill y gwasanaethau cyfredol yn deillio o'r data alldro diweddaraf sydd ar gael ar gyfer gwariant. Defnyddiwyd data gwariant alldro 2017-18 ar gyfer cyfrifiadau setliad 2019-20.
- Nid oes data gwariant alldro perthnasol ar gyfer rhai swyddogaethau awdurdod lleol, er enghraifft y rhai sydd wedi bodoli ers llai na dwy flynedd. Mae gan y gwasanaethau sydd yn ymwneud â'r swyddogaethau hyn gyfansymiau wedi'u diffinio, sy'n cael eu bwydo i gyfrifiad yr SSA, ac a elwir yn ffigurau gwirioneddol gwasanaeth. Ar wahân i hyn, maent yn cael eu trin yn yr un modd â gwasanaethau eraill.
- Didynnir cyfansymiau ar gyfer ffigurau gwirioneddol gwasanaeth o gyfanswm sector yr SSA cyfredol perthnasol. Dosberthir y swm sydd yn weddill ymhlith y gwasanaethau eraill, yn dibynnu ar eu cyfran o'r alldro. Ceir dadansoddiad o'r cyfanswm ac o'r SSA cyfredol yn Ffigur 1.
- Mae seilio'r dull hwn ar wasanaethau yn fodd i leihau effaith penderfyniadau gwario awdurdodau unigol ar ddosbarthiad yr SSA. Dim ond rhan o gyfanswm terfynol yr SSA yw pob gwasanaeth, ac ar gyfer pob gwasanaeth, nid yw elfen pob awdurdod unedol ond wedi'i bennu yn nhermau dangosydd angen.

Ffigur 1: Dadansoddiad o'r cyfanswm ac o'r SSA cyfredol ar gyfer 2019-20



Mae cyfansymiau gwariant gwasanaethau wedi'u graddio i sicrhau bod y swm yn hafal i'r cyfanswm ar gyfer blwyddyn y Setliad.

Dosbarthu drwy ddefnyddio fformiwla sy'n seiliedig ar ddangosyddion angen

12. Dosberthir y rhan fwyaf o wasanaethau ar sail fformiwla sydd yn cynnwys dangosyddion angen. Defnyddir dangosyddion angen yn hytrach na dulliau uniongyrchol o fesur y defnydd o wasanaethau, fel nad oes modd i awdurdodau gael dylanwad uniongyrchol ar eu SSAs, ac ar swm y grant y maent yn ei dderbyn yn sgil hynny. Mae'r dangosyddion a ddefnyddir yn y fformiwla'u yn perthyn i dri chategori.

- Prif grŵp cleientiaid - Y prif ffactor sy'n dylanwadu ar y gost, ee. poblogaeth, niferoedd disgyblion neu hyd ffyrdd.
- Amddifadedd - Dangosyddion i adlewyrchu'r gost ychwanegol o ddarparu gwasanaethau i boblogaethau lle ceir lefelau uwch o amddifadedd, e.e. derbynwyr cymhorthdal incwm, pobl â salwch hirdymor.

- Gwasgariad y boblogaeth - Dangosyddion i adlewyrchu cost ychwanegol darparu gwasanaethau i boblogaethau mewn ardaloedd llai poblog. Datblygwyd dulliau o fesur gwasgariad y boblogaeth i'w defnyddio'n benodol ar gyfer Setliad Llywodraeth Leol Cymru, ar sail patrwm aneddiadau yng Nghymru.
13. Cafodd y fformiwlâu ar gyfer yr holl wasanaethau eu hadolygu cyn Setliad 2001-02 yn dilyn adolygiad annibynnol a gynhaliwyd gan Brifysgol Abertawe a Pion Economics. Cafodd argymhellion y gwaith hwn eu gweithredu yn setliadau 2001-02 ac mewn setliadau dilynol. Cynhaliwyd adolygiad mawr o brif fformiwlâu PSS yn 2004, gyda'r fformiwlâu newydd ar gyfer 'plant a phobl ifanc' a 'gwasanaethau i oedolion hŷn yn cael eu hymgorffori yn Setliad 2005-06, ac ar gyfer 'oedolion iau' yn setliad 2007-08.
 14. Defnyddiwyd dulliau modelu ystadegol yn bennaf i greu'r fformiwlâu, ond nid oedd modd gwneud hynny ar gyfer ambell wasanaeth, gan fod y patrwm gwariant ar draws awdurdodau yn amrywio i'r fath raddau, fel bod angen datblygu fformiwlâu yn seiliedig ar farn ddeallus. Mae hyn hefyd yn wir ar gyfer gwasanaethau newydd, lle nad oes data gwariant ar gael, fel bo modd defnyddio modelau ystadegol i greu fformiwlâu.
 15. Nid oes gan rai gwasanaethau eu fformiwlâu eu hunain, ond fe'u dosberthir ar sail fformiwlâu gwasanaeth cysylltiedig. Bydd hyn yn digwydd yn aml yn achos gwasanaeth newydd pan nad yw patrymau gwariant yn hysbys eto, felly defnyddir fformiwlâu'r gwasanaeth sydd yn fwyaf tebyg i'r gwasanaeth newydd. Defnyddir y dull hwn hefyd ar gyfer rhai swyddogaethau cyffredinol, fel gweinyddu, a ddosberthir ar sail gwasanaethau perthnasol, ee, dosberthir gweinyddiaeth addysg ar sail yr SSAs ar gyfer yr holl wasanaethau addysg.
 16. Rhestrir cyfran y cyllid ar gyfer pob awdurdod ar ffurf canran yn yr adrannau ar Asesiadau ar Sail Dangosydd (IBAs) ar gyfer gwasanaethau a sectorau. Dengys hyn y pwysoliad a roddwyd i bob awdurdod ar sail y Prif Ddangosydd Cyfansawdd (CPI). Cyfrifir y CPI drwy luosi gwerth dangosydd pob awdurdod â'r pwysoliad a ddangosir yn y fformiwlâu. Ailadroddir hyn ar gyfer pob rhan o'r fformiwlâu, gan greu cyfanswm wedyn o'r gwerthoedd canlyniadol. Caiff y cyfanswm ei rannu â'r gwerth ar gyfer Cymru a'i ddefnyddio i gyfrifo cyfran ganrannol y cyllid ar gyfer pob awdurdod.
 17. Caiff elfen cyllido cyfalaf SSA awdurdod ei modelu ar wahân. Cyflwynwyd y system benthycia darbodus yn 2004-05. Bydd dyled a ysgwyddwyd o ganlyniad i fenthyciadau a gymeradwywyd gan y Llywodraeth ar gyfer prosiectau cyfalaf a oedd ar waith ar 31 Mawrth 2004 yn cael eu diddymu ar sail balans sydd yn gostwng dros 25 mlynedd. Mae Llywodraeth Cymru'n asesu pa fenthyciadau newydd y mae'n barod i'w cefnogi, ac yn cynnwys hyn yn y cyfrifiadau, ynghyd â dyled a ysgwyddwyd eisoes o ganlyniad i fenthyciadau a gymeradwywyd gan y Llywodraeth. Ceir hefyd addasiadau ar gyfer grantiau a ddarparwyd gan y Llywodraeth ganolog i ddibenion cyllido cyfalaf.

Dosbarthu drwy ddefnyddio gwariant

18. Mewn nifer fach o achosion, defnyddir y gwariant gwirioneddol ar wasanaeth (neu'r amcangyfrif gorau posib o hynny). Dyma fydd yn digwydd pan fo'r gwariant wedi'i bennu ymlaen llaw, a heb fod o dan reolaeth uniongyrchol yr awdurdod. Mae ardollau draenio a'r Parciau Cenedlaethol yn enghreifftiau o hyn.

Crynodeb

19. Cyfrifir cyfanswm SSA awdurdod fel swm yr SSA Cyfredol a'r elfennau cyllido dyledion.

20. Mae'r canlynol yn creu sail ar gyfer y system.
 - Pennir maint cyffredinol y Setliad ar sail cyfansymiau rheolaeth y llywodraeth.
 - Pennir pwysau cymharol y gwasanaethau yn ôl patrymau gwariant gwirioneddol ar raddfa Cymru gyfan.
 - Defnyddir dangosyddion gwrthrychol o angen cymharol awdurdodau i wario er mwyn penderfynu ar ddsbarthiad o fewn gwasanaethau fel arfer.
 - Nid targedau gwariant ar gyfer awdurdodau yw SSAs a gwasanaethau cydrannol. Nid ydynt ond yn gyfrwng i ddsbarthu grant.

CYLLID ATODOL YCHWANEGOL AR GYFER 2019-20

Mae unrhyw gyllid ychwanegol wedi cael ei gynnwys ar ôl cyfrifiadau'r SSA. Nid yw felly wedi'i adlewyrchu yn unrhyw un o'r Aseidiadau ar Sail Dangosyddion, ac mae'n annibynnol o gyfrifiadau'r SSA. Mae rhaglen Llywodraeth Cymru '*Symud Cymru Ymlaen 2016-2021*' yn cynnwys ymrwymiad i ddarparu cyllid er mwyn rhoi mewn lle 'llawr' ar gyfer setliadau llywodraeth leol yn y dyfodol. Ar gyfer Setliad 2019-20, mae cyllid atodol ychwanegol wedi ei ychwanegu at Gyllid Allanol Cyfun i sicrhau na fydd unrhyw awdurdod yn wynebu gostyngiad o fwy na 0.3 y cant. Mae'r tablau crynhoi yn y cyhoeddiad hwn yn cynnwys y cyllid atodol ychwanegol.

Setliad Refeniw Llywodraeth Leol Cymru 2019-20**RHAGDYBIAETHAU CYFFREDINOL 2019-20**

(Nodir y symiau mewn £m oni nodir fel arall)

	Ffigurau Setliad Terfynol
	<hr/> Cyfanswm <hr/>
Cyllid Allanol Cyfun (AEF)	4,380.564
plws Incwm y Dreth Gyngor	1,722.068
Is-gyfanswm	6,102.632
plws Grant yr heddlu (gan gynnwys cyllid gwaelod)	213.882
Is-gyfanswm (yr holl gyllidebau)	6,316.514
llai Cyrff penodedig	3.203
llai Cynghorau cymuned	44.138
llai Rhyddhad ardrethi dewisol	3.909
Is-gyfanswm = Cyllidebau sylfaen	6,265.264
yn SSAs awdurdod	5,780.158

SSA CYFANREDOL

Setliad Refeniw Llywodraeth Leol Cymru 2019-20

DADGYFUNO SSA RHWNG HAENAU

(Nodir y symiau mewn £m oni nodir fel arall)

	<u>Awdurdod Unedol</u>	<u>Heddlu</u>	<u>Cyfanswm</u>
1. Ffigurau nad ydynt yn rhai gwirioneddol ar gyfer 2019-20	4,999.698	267.723	5,267.421
2. Ffigurau Gwirioneddol ar gyfer 2019-20 ¹			
Grant Amddifadedd	22.000		22.000
Cynlluniau Gostyngiadau'r Dreth Gyngor	244.000		244.000
Y Parciau Cenedlaethol	3.175		3.175
Draenio	1.128		1.128
Cynllun Gostyngiadau'r Dreth Gyngor – Cymhorthdal Gweinyddu	4.770		4.770
Cynyddu Terfyn Cyfalaf ar gyfer Gofal Preswyl	14.000		14.000
Atal Digartrefedd	6.000		6.000
Grant Gweithlu Gofal Cymdeithasol	19.000		19.000
Elfen gwastraff y Grant Refeniw Sengl	35.000		35.000
Grant Byw'n Annibynnol Cymru	27.000		27.000
Grant Gofal Seibiant i Ofalwyr	3.000		3.000
Plant sy'n Derbyn Gofal	7.415		7.415
Grant Brydau Ysgol am Ddim	7.000		7.000
Grant Cyflog Athrawon	13.726		13.726
Cyfanswm gwirioneddol	407.215		407.215
3. Cyfanred o SSA cyfredol	5,406.912	267.723	5,674.636
4. Eitemau Anghyfredol			
Menter Benthycia Llywodraeth Leol - Gwella Priffyrdd ¹	12.000		12.000
Ariannu Asedau ¹	26.283		26.283
Menter Benthycia Llywodraeth Leol - Ysgolion yr 21ain Ganrif ¹	10.000		10.000
Cyllido Dyledion	324.964	3.500	328.464
Cyfanswm Anghyfredol	373.246	3.500	376.746
5. Cyfanred haenau o SSA	5,780.158	271.223	6,051.382
Cyfrannau'r haenau (%)	95.52	4.48	

¹ Mae'r rhain yn cynrychioli'r gwasanaethau ble nad yw gwariant alldro yn cael ei ddefnyddio i bennu'r Asesiad ar Sail Dangosyddion (IBA). Gweler y cyfeiriad at ffigurau gwirioneddol ym mharagraff 9 o'r cyflwyniad am fanylion pellach (tud vii). Caiff pob gwasanaeth ei gynrychioli ar ffurf Dangosydd Asesiad ar Sail Dangosyddion (IBA), Gweler IBA y Gwasanaeth perthnasol er mwyn gweld dosbarthiad fesul Awdurdod Unedol.

Setliad Refeniw Llywodraeth Leol Cymru 2019-20

DADGYFUNO RSG AC ARDRETHI ANNOMESTIG RHWNG HAENAU

(Nodir y symiau mewn £m oni nodir fel arall)

1.	Cyllid Allanol Cyfun (AEF)			4,380.564
	Ilai	Swm o NDR y gellir ei ddosbarthu		1,061.000
2.	Cyfanswm y Grant Cynnal Refeniw (RSG)			3,319.564
	Ilai	Taliadau i gyrrff penodedig		3.203
3.	RSG ar gael i'w ddosbarthu i Awdurdodau Unedol a'r Heddlu			3,316.361
4.	AEF Dosbarthadwy			4,377.361
	Ychwanegiad Cyllid			3.470
5.	Incwm y dreth gyngor ar wariant safonol			1,674.021
6.	Ymrianiad yr Haenau	<u>Awdurdod Unedol</u>	<u>Heddlu</u>	<u>Cyfanswm</u>
	Cyfanred SSA	5,780.158	271.223	6,051.382
	Grant yr heddlu £m (gan gynnwys cyllid gwaelod)		213.882	213.882
	SSA a grant yr heddlu £m	5,780.158	485.106	6,265.264
	% o'r cyfanswm	92.26%	7.74%	100.00%
	AEF Dosbarthadwy	4,233.961	143.400	4,377.361
	Ardrethi Annomestig (£m) ¹	1,007.950	53.050	1,061.000
	Cyfran o Ardrethi Annomestig (£ miliwn)	95.00%	5.00%	100.00%
	RSG i'w ddosbarthu (£m)	3,226.011	90.350	3,316.361
	Incwm y dreth gyngor ar wariant safonol	1,546.197	127.823	1,674.021
	Sylfaen drethu (miliwn cyfwerth â band D) ²	1.240	1.248	
	CTSS ar gyfer 2019-20 (£)	1,246.94	102.42	

¹ Mae cyfansymiau haenau'r ardrethi annomestig wedi'u cyfrifo i greu ymrianiad o 95% i'r Awdurdodau Unedol a 5% i'r Heddlu² Amcangyfrifon sylfaen drethu 2019-20 wedi tynnu premiymau a ddefnyddiwyd ar gyfer Awdurdodau Unedol, ac amcangyfrifon sylfaen drethu yn cynnwys premiymau a ddefnyddiwyd ar gyfer yr Heddlu.

SSA CYFANREDOL

Setliad Refeniw Llywodraeth Leol Cymru 2019-20

DARLUN O'R SSA CYFANREDOL

DARPARIAETH REFENIW LLYWODRAETH LEOL YNG NGHYMRU 2019-20

	Ariannu (£m)	Gwariant (£m)	
<p>incwm y dreth gyngor a ddefnyddiwyd i gyfrifo'r dreth gyngor ar gyfer gwariant £1,674.0</p>	<p>Incwm y Dreth Gyngor £1,674.0</p>	<p>SSA Anghyfredol £376.7</p>	
	<p>Ardrethi annomestig £1,061.0</p>		
<p>Cyllid Allanol Cyfun plws Ychwanegiad Cyllid £4,597.9</p>	<p>Grant Cynnal Refeniw i'w ddsbarthu i awdurdodau £3,316.4</p>	<p>SSA cyfredol £5,674.6</p>	<p>Cyfanred SSAs £6,051.4</p>
	<p>Taliadau i gyrrff penodedig £3.2</p>	<p>Taliadau i gyrrff penodedig £3.2</p>	
	<p>Grant penodol yr heddlu £213.9</p>	<p>Grant penodol yr heddlu £213.9</p>	
	<p>Cyllid Atodol Ychwanegol £3.5</p>		

Setliad Refeniw Llywodraeth Leol Cymru 2019-2020

Crynodeb o'r SSA a'i gydrannau

<i>£ oedd</i>						
Awdurdod Unedol	Asesiad o Wariant Safonol ¹	Grant Cynnal Refeniw (RSG)	Grant yr Heddlu (gan gynnwys cyllid gwaelodol) ²	Cyfran o'r Ardrethi Annomestig	Incwm y Dreth Gyngor ³	Cyllid Atodol Ychwanegol ¹
Ynys Môn	134,022,521	72,768,178	.	22,753,674	38,500,669	269,160
Gwynedd	239,019,121	136,049,325	.	40,502,468	62,467,328	.
Conwy	216,480,768	115,004,134	.	38,496,963	62,979,671	691,317
Sir Ddinbych	193,781,542	113,039,802	.	30,596,859	50,144,880	.
Sir y Fflint	269,126,651	138,739,227	.	49,704,455	80,682,969	536,757
Wrecsam	242,950,741	132,327,762	.	42,924,171	67,698,807	.
Powys	250,776,282	129,368,968	.	43,708,126	77,699,189	1,213,511
Ceredigion	141,468,696	77,565,455	.	24,525,848	39,377,393	.
Sir Benfro	231,734,280	121,872,270	.	40,575,534	69,286,475	.
Sir Gaerfyrddin	353,033,602	200,095,782	.	60,292,694	92,645,126	.
Abertawe	436,813,226	242,197,388	.	80,013,486	114,602,351	.
Castell-nedd Port Talbot	275,662,923	168,695,384	.	46,100,360	60,867,178	.
Pen-y-bont ar Ogwr	260,148,024	145,354,407	.	46,452,373	68,341,244	.
Bro Morgannwg	228,101,277	110,310,755	.	41,759,541	76,030,981	.
Rhondda Cynon Taf	465,653,336	290,955,964	.	76,383,152	98,314,219	.
Merthyr Tudful	114,980,186	72,243,608	.	19,060,768	23,675,810	.
Caerffili	345,584,383	211,104,979	.	57,509,290	76,970,115	.
Blaenau Gwent	137,452,599	88,187,251	.	22,628,128	26,637,220	.
Torfaen	175,078,404	103,109,907	.	29,540,013	42,428,484	.
Sir Fynwy	150,529,787	61,788,216	.	30,681,632	58,059,939	759,286
Casnewydd	288,940,265	167,106,461	.	47,236,731	74,597,073	.
Caerdydd	628,819,730	328,125,746	.	116,503,734	184,190,250	.
Yr Heddlu						
Dyfed-Powys	36,618,232	4,454,702	36,993,393	8,900,116	23,263,414	.
Gwent	54,593,080	21,827,973	41,286,576	9,873,463	22,891,644	.
Gogledd Cymru	52,743,337	10,655,048	50,737,774	11,840,978	30,247,312	.
De Cymru	127,268,755	53,412,277	84,864,379	22,435,443	51,421,035	.
Cyfanswm Awdurdodau Unedol	5,780,158,342	3,226,010,969	.	1,007,950,000	1,546,197,373	3,470,031
Cyfanswm yr heddluoedd	271,223,405	90,350,000	213,882,122	53,050,000	127,823,405	.
Cyfanswm Cymru	6,051,381,747	3,316,360,969	213,882,122	1,061,000,000	1,674,020,778	3,470,031

¹ Nid yw Cyllid Atodol Ychwanegol wedi'i gynnwys yn yr SSA, ac fe'i darparwyd i Ynys Môn, Conwy, Sir y Fflint, Mlaenau Gwent a Sir Fynwy yn unig

² Nid yw Grant yr Heddlu yn berthnasol i Awdurdodau Unedol

³ Gan dybio bod gwariant yn unol â lefel yr SSA

. Nid yw'r eitem data yn berthnasol

TABLAU CRYNHOI

Setliad Refeniw Llywodraeth Leol Cymru 2019-2020

Crynodeb o'r SSA a'i gydrannau mewn £ fesul pen o'r boblogaeth ¹

Awdurdod Unedol	Asesiad o Wariant Safonol ²	Grant Cynnal Refeniw (RSG)	Grant yr Heddlu (gan gynnwys cyllid gwaelodol) ³	Cyfran o'r Ardrethi Annomestig	Incwm y Dreth Gyngor *	£ oedd y pen
						Cyllid Atodol Ychwanegol ²
Ynys Môn	1,910	1,037	.	324	549	4
Gwynedd	1,927	1,097	.	327	504	.
Conwy	1,850	983	.	329	538	6
Sir Ddinbych	2,024	1,181	.	320	524	.
Sir y Fflint	1,734	894	.	320	520	3
Wrecsam	1,724	939	.	305	480	.
Powys	1,904	982	.	332	590	9
Ceredigion	1,848	1,013	.	320	514	.
Sir Benfro	1,867	982	.	327	558	.
Sir Gaerfyrddin	1,894	1,073	.	323	497	.
Abertawe	1,777	985	.	326	466	.
Castell-nedd Port Talbot	1,948	1,192	.	326	430	.
Pen-y-bont ar Ogwr	1,816	1,015	.	324	477	.
Bro Morgannwg	1,776	859	.	325	592	.
Rhondda Cynon Taf	1,949	1,218	.	320	411	.
Merthyr Tudful	1,940	1,219	.	322	400	.
Caerffili	1,906	1,164	.	317	425	.
Blaenau Gwent	1,981	1,271	.	326	384	.
Torfaen	1,901	1,120	.	321	461	.
Sir Fynwy	1,617	664	.	330	624	8
Casnewydd	1,936	1,120	.	317	500	.
Caerdydd	1,698	886	.	315	497	.
Yr Heddlu						
Dyfed-Powys	71	9	71	17	45	.
Gwent	93	37	71	17	39	.
Gogledd Cymru	75	15	72	17	43	.
De Cymru	96	40	64	17	39	.
Cyfanswm Awdurdodau Unedol	1,844	1,029	.	322	493	1
Cyfanswm yr heddluoedd	87	29	68	17	41	.
Cyfanswm Cymru	1,931	1,058	68	338	534	1

¹ Gan ddefnyddio rhagamcanion poblogaeth 2019 sydd yn seiliedig ar 2014

² Nid yw Cyllid Atodol Ychwanegol wedi'i gynnwys yn yr SSA, ac fe'i darparwyd i Ynys Môn, Conwy, Sir y Fflint, Mlaenau Gwent a Sir Fynwy yn unig

³ Nid yw Grant yr Heddlu yn berthnasol i Awdurdodau Unedol

* Gan dybio bod gwariant yn unol â lefel yr SSA

. Nid yw'r eitem data yn berthnasol

Setliad Refeniw Llywodraeth Leol Cymru 2019-2020

Cymharu Cyfanswm yr SSA ar gyfer 2018-19 a 2019-20

£ oedd

Awdurdod Unedol	Setliad 2018-2019 ¹	Setliad 2019-2020	Newid	Newid fel canran
Ynys Môn	131,702,377	134,022,521	2,320,144	1.8%
Gwynedd	234,690,055	239,019,121	4,329,066	1.8%
Conwy	213,022,657	216,480,768	3,458,111	1.6%
Sir Ddinbych	189,980,110	193,781,542	3,801,432	2.0%
Sir y Fflint	264,332,825	269,126,651	4,793,827	1.8%
Wrecsam	238,041,833	242,950,741	4,908,907	2.1%
Powys	246,913,012	250,776,282	3,863,270	1.6%
Ceredigion	138,274,910	141,468,696	3,193,787	2.3%
Sir Benfro	226,402,898	231,734,280	5,331,382	2.4%
Sir Gaerfyrddin	346,059,074	353,033,602	6,974,528	2.0%
Abertawe	426,535,479	436,813,226	10,277,747	2.4%
Castell-nedd Port Talbot	269,365,402	275,662,923	6,297,521	2.3%
Pen-y-bont ar Ogwr	255,260,083	260,148,024	4,887,941	1.9%
Bro Morgannwg	222,840,237	228,101,277	5,261,040	2.4%
Rhondda Cynon Taf	455,015,063	465,653,336	10,638,273	2.3%
Merthyr Tudful	112,371,132	114,980,186	2,609,053	2.3%
Caerffili	339,573,735	345,584,383	6,010,648	1.8%
Blaenau Gwent	134,628,140	137,452,599	2,824,460	2.1%
Torfaen	171,020,588	175,078,404	4,057,816	2.4%
Sir Fynwy	147,470,949	150,529,787	3,058,838	2.1%
Casnewydd	281,983,928	288,940,265	6,956,337	2.5%
Caerdydd	611,412,169	628,819,730	17,407,561	2.8%
Yr Heddlu				
Dyfed-Powys	35,859,734	36,618,232	758,499	2.1%
Gwent	53,462,322	54,593,080	1,130,759	2.1%
Gogledd Cymru	51,653,546	52,743,337	1,089,791	2.1%
De Cymru	124,630,160	127,268,755	2,638,595	2.1%
Cyfanswm Awdurdodau Unedol	5,656,896,655	5,780,158,342	123,261,687	2.2%
Cyfanswm yr heddluoedd	265,605,761	271,223,405	5,617,644	2.1%
Cyfanswm Cymru	5,922,502,416	6,051,381,747	128,879,331	2.2%

¹ Dyraniadau gwirioneddol 2018-2019 - ni wneir addasiadau ar gyfer adnoddau ychwanegol yn 2019-2020

TABLAU CRYNHOI

Setliad Refeniw Llywodraeth Leol Cymru 2019-2020

Cyllid Allanol Cyfun (AEF)¹ plws Cyllid atodol ychwanegol

Awdurdod Unedol	AEF 2019-2020 plws cyllid atodol	
	£	Canran yr SSA
Ynys Môn	95,791,012	71.5%
Gwynedd	176,551,793	73.9%
Conwy	154,192,414	71.2%
Sir Ddinbych	143,636,661	74.1%
Sir y Fflint	188,980,439	70.2%
Wrecsam	175,251,933	72.1%
Powys	174,290,605	69.5%
Ceredigion	102,091,303	72.2%
Sir Benfro	162,447,804	70.1%
Sir Gaerfyrddin	260,388,476	73.8%
Abertawe	322,210,874	73.8%
Castell-nedd Port Talbot	214,795,744	77.9%
Pen-y-bont ar Ogwr	191,806,780	73.7%
Bro Morgannwg	152,070,296	66.7%
Rhondda Cynon Taf	367,339,116	78.9%
Merthyr Tudful	91,304,376	79.4%
Caerffili	268,614,269	77.7%
Blaenau Gwent	110,815,379	80.6%
Torfaen	132,649,920	75.8%
Sir Fynwy	93,229,134	61.9%
Casnewydd	214,343,192	74.2%
Caerdydd	444,629,480	70.7%
Yr Heddlu		
Dyfed-Powys	50,348,211	68.4%
Gwent	72,988,012	76.1%
Gogledd Cymru	73,233,800	70.8%
De Cymru	160,712,099	75.8%
Cyfanswm Awdurdodau Unedol	4,237,431,000	73.3%
Cyfanswm yr heddluoedd	357,282,122	73.7%
Cyfanswm Cymru	4,594,713,122	73.3%

¹ Yn eithrio grantiau penodol ddim yn ymwneud a'r heddlu, a chyrrff penodol wedi eu brigdorri. Yn cynnwys Grant Cynnal Refeniw, ychwanegiad cyllid, cyfran o Ardrethi Annomestig a Grant yr Heddlu penodol

Setliad Refeniw Llywodraeth Leol Cymru 2019-2020

Cymharu'r RSG rhwng 2018-19 a 2019-20

£ oedd

Awdurdod Unedol	Setliad 2018-2019 1	Setliad 2019-2020 2	Newid	Newid fel canran
Ynys Môn	73,237,636	72,768,178	-469,458	-0.6%
Gwynedd	134,936,245	136,049,325	1,113,080	0.8%
Conwy	115,415,995	115,004,134	-411,861	-0.4%
Sir Ddinbych	112,860,337	113,039,802	179,465	0.2%
Sir y Fflint	140,030,719	138,739,227	-1,291,492	-0.9%
Wrecsam	131,545,811	132,327,762	781,951	0.6%
Powys	130,813,426	129,368,968	-1,444,458	-1.1%
Ceredigion	76,478,389	77,565,455	1,087,066	1.4%
Sir Benfro	121,740,102	121,872,270	132,168	0.1%
Sir Gaerfyrddin	199,827,515	200,095,782	268,267	0.1%
Abertawe	239,946,060	242,197,388	2,251,328	0.9%
Castell-nedd Port Talbot	166,732,844	168,695,384	1,962,540	1.2%
Pen-y-bont ar Ogwr	145,779,915	145,354,407	-425,508	-0.3%
Bro Morgannwg	111,736,304	110,310,755	-1,425,549	-1.3%
Rhondda Cynon Taf	288,555,837	290,955,964	2,400,127	0.8%
Merthyr Tudful	71,390,924	72,243,608	852,684	1.2%
Caerffili	210,207,117	211,104,979	897,862	0.4%
Blaenau Gwent	87,190,651	88,187,251	996,600	1.1%
Torfaen	102,244,778	103,109,907	865,129	0.8%
Sir Fynwy	63,040,665	61,788,216	-1,252,449	-2.0%
Casnewydd	166,484,931	167,106,461	621,530	0.4%
Caerdydd	325,564,019	328,125,746	2,561,727	0.8%
Yr Heddlu				
Dyfed-Powys	4,278,107	4,454,702	176,595	4.1%
Gwent	21,332,800	21,827,973	495,173	2.3%
Gogledd Cymru	10,364,047	10,655,048	291,001	2.8%
De Cymru	52,425,046	53,412,277	987,231	1.9%
Cyfanswm Awdurdodau Unedol	3,215,760,220	3,226,010,969	10,250,749	0.3%
Cyfanswm yr heddluoedd	88,400,000	90,350,000	1,950,000	2.2%
Cyfanswm Cymru	3,304,160,220	3,316,360,969	12,200,749	0.4%

¹ Dyraniadau gwirioneddol 2018-2019 - ni wneir addasiadau ar gyfer adnoddau ychwanegol yn 2019-2020

² Nid yw'n cynnwys Cyllid Atodol Ychwanegol

TABLAU CRYNHOI

Setliad Refeniw Llywodraeth Leol Cymru 2019-2020

Cymharu'r Ardrethi Annomestig rhwng 2018-19 a 2019-20

£ oedd

Awdurdod Unedol	Setliad 2018-2019	Setliad 2019-2020	Newid	Newid fel canran
Ynys Môn	22,574,199	22,753,674	179,475	0.8%
Gwynedd	40,191,089	40,502,468	311,379	0.8%
Conwy	38,159,760	38,496,963	337,203	0.9%
Sir Ddinbych	30,258,811	30,596,859	338,048	1.1%
Sir y Fflint	49,125,564	49,704,455	578,891	1.2%
Wrecsam	43,090,579	42,924,171	-166,408	-0.4%
Powys	43,212,996	43,708,126	495,130	1.1%
Ceredigion	24,772,497	24,525,848	-246,649	-1.0%
Sir Benfro	40,034,154	40,575,534	541,380	1.4%
Sir Gaerfyrddin	59,612,133	60,292,694	680,561	1.1%
Abertawe	79,141,145	80,013,486	872,341	1.1%
Castell-nedd Port Talbot	45,607,965	46,100,360	492,395	1.1%
Pen-y-bont ar Ogwr	45,801,827	46,452,373	650,546	1.4%
Bro Morgannwg	40,744,175	41,759,541	1,015,366	2.5%
Rhondda Cynon Taf	75,620,335	76,383,152	762,817	1.0%
Merthyr Tudful	18,914,115	19,060,768	146,653	0.8%
Caerffili	57,033,337	57,509,290	475,953	0.8%
Blaenau Gwent	22,442,550	22,628,128	185,578	0.8%
Torfaen	29,297,933	29,540,013	242,080	0.8%
Sir Fynwy	30,176,931	30,681,632	504,701	1.7%
Casnewydd	46,305,143	47,236,731	931,588	2.0%
Caerdydd	115,382,762	116,503,734	1,120,972	1.0%
Yr Heddlu				
Dyfed-Powys	8,822,725	8,900,116	77,391	0.9%
Gwent	9,750,310	9,873,463	123,153	1.3%
Gogledd Cymru	11,757,895	11,840,978	83,083	0.7%
De Cymru	22,169,070	22,435,443	266,373	1.2%
Cyfanswm Awdurdodau Unedol	997,500,000	1,007,950,000	10,450,000	1.0%
Cyfanswm yr heddluoedd	52,500,000	53,050,000	550,000	1.0%
Cyfanswm Cymru	1,050,000,000	1,061,000,000	11,000,000	1.0%

Setliad Refeniw Llywodraeth Leol Cymru 2019-2020

Y Newid Cyffredinol mewn Cyllid Allanol Cyfun (AEF) plws Cyllid Atodol ¹²

£ oedd

Newid i'r AEF Net plws Cyllid Atodol rhwng 2018-2019 a 2019-2020					
Awdurdod Unedol	Grant Cynnal Refeniw (RSG) a Grant yr Heddlu	Cyfran o'r Ardrethi Annomestig	Cyllid Atodol Ychwanegol	Cyfanswm	Canran
Ynys Môn	-469,458	179,475	269,160	-20,823	0.0%
Gwynedd	1,113,080	311,379	0	1,424,459	0.8%
Conwy	-411,861	337,203	652,509	577,851	0.4%
Sir Ddinbych	179,465	338,048	0	517,513	0.4%
Sir y Fflint	-1,291,492	578,891	536,757	-175,844	-0.1%
Wrecsam	781,951	-166,408	0	615,543	0.4%
Powys	-1,444,458	495,130	1,213,511	264,183	0.2%
Ceredigion	1,087,066	-246,649	0	840,417	0.8%
Sir Benfro	132,168	541,380	0	673,548	0.4%
Sir Gaerfyrddin	268,267	680,561	0	948,828	0.4%
Abertawe	2,251,328	872,341	0	3,123,669	1.0%
Castell-nedd Port Talbot	1,962,540	492,395	0	2,454,935	1.2%
Pen-y-bont ar Ogwr	-425,508	650,546	0	225,038	0.1%
Bro Morgannwg	-1,425,549	1,015,366	0	-410,183	-0.3%
Rhondda Cynon Taf	2,400,127	762,817	0	3,162,944	0.9%
Merthyr Tudful	852,684	146,653	0	999,337	1.1%
Caerffili	897,862	475,953	0	1,373,815	0.5%
Blaenau Gwent	996,600	185,578	-717,323	464,855	0.4%
Torfaen	865,129	242,080	0	1,107,209	0.8%
Sir Fynwy	-1,252,449	504,701	708,706	-39,042	0.0%
Casnewydd	621,530	931,588	0	1,553,118	0.7%
Caerdydd	2,561,727	1,120,972	0	3,682,699	0.8%
Yr Heddlu					
Dyfed-Powys	958,175	77,391	0	1,035,566	2.1%
Gwent	1,378,070	123,153	0	1,501,223	2.1%
Gogledd Cymru	1,423,195	83,083	0	1,506,278	2.1%
De Cymru	3,039,165	266,373	0	3,305,538	2.1%
Cyfanswm Awdurdodau Unedol	10,250,749	10,450,000	2,663,320	23,364,069	0.6%
Cyfanswm yr heddluoedd	6,798,605	550,000	0	7,348,605	2.1%
Cyfanswm Cymru	17,049,354	11,000,000	2,663,320	30,712,674	0.7%

¹ Ni wneir unrhyw addasiadau ar gyfer cyfrifoldebau neu drosglwyddiadau newydd yn 2018-19

² Heb gynnwys grantiau penodol nad ydynt yn gysylltiedig â'r heddlu na chyrrff penodedig, ond yn cynnwys Grantiau Heddlu penodol

Setliad Refeniw Llywodraeth Leol Cymru 2019-2020

Gwasanaethau: Addysgu ysgolion Meithrin a Chynradd a gwasanaethau eraill

Awdurdod Unedol	£000oedd IBA 2018-19	£000oedd IBA 2019-20	Cyfran ganrannol 2019-20
Ynys Môn	24,584	24,919	2.38
Gwynedd	41,611	41,530	3.97
Conwy	34,712	34,918	3.34
Sir Ddinbych	33,391	33,816	3.23
Sir y Fflint	51,961	52,720	5.04
Wrecsam	47,404	47,604	4.55
Powys	42,516	42,533	4.07
Ceredigion	22,547	22,897	2.19
Sir Benfro	41,956	41,874	4.00
Sir Gaerfyrddin	63,741	64,342	6.15
Abertawe	77,608	78,176	7.47
Castell-nedd Port Talbot	46,468	46,826	4.48
Pen-y-bont ar Ogwr	47,465	48,185	4.61
Bro Morgannwg	45,043	45,935	4.39
Rhondda Cynon Taf	82,633	83,235	7.96
Merthyr Tudful	20,056	20,438	1.95
Caerffili	62,679	63,248	6.05
Blaenau Gwent	22,441	22,796	2.18
Torfaen	30,724	31,343	3.00
Sir Fynwy	27,201	27,580	2.64
Casnewydd	52,799	54,343	5.19
Caerdydd	115,991	116,805	11.17
Cymru	1,035,533	1,046,064	100.00

Fformiwla:

Pwysoliad:	Dangosydd:
0.815 x	Disgyblion ysgol cynradd a disgyblion ysgol feithrin a fodelwyd
0.098 x	Trothwy anheddiad 1,000
0.087 x	Disgyblion ysgol gynradd sydd yn gymwys i dderbyn prydau ysgol am ddim

Gweler Atodiad A am werthoedd dangosyddion ac Atodiad B am gyfrannau canrannol

IBAs GWASANAETHAU
Ysgolion prif ffrwd

Setliad Refeniw Llywodraeth Leol Cymru 2019-2020

Gwasanaethau: Addysgu mewn ysgolion uwchradd a gwasanaethau eraill

Awdurdod Unedol	£000oedd IBA 2018-19	£000oedd IBA 2019-20	Cyfran ganrannol 2019-20
Ynys Môn	17,721	17,413	2.12
Gwynedd	31,350	31,669	3.86
Conwy	29,037	28,567	3.48
Sir Ddinbych	29,663	29,488	3.59
Sir y Fflint	41,853	41,504	5.05
Wrecsam	30,978	30,799	3.75
Powys	33,422	33,035	4.02
Ceredigion	18,142	18,082	2.20
Sir Benfro	30,851	30,694	3.74
Sir Gaerfyrddin	50,991	50,707	6.18
Abertawe	62,663	62,538	7.62
Castell-nedd Port Talbot	40,212	40,346	4.91
Pen-y-bont ar Ogwr	39,046	38,298	4.66
Bro Morgannwg	36,923	37,077	4.52
Rhondda Cynon Taf	69,588	70,432	8.58
Merthyr Tudful	15,153	15,133	1.84
Caerffili	53,039	52,751	6.42
Blaenau Gwent	16,057	15,799	1.92
Torfaen	27,152	27,249	3.32
Sir Fynwy	20,152	20,181	2.46
Casnewydd	42,483	42,605	5.19
Caerdydd	85,830	86,706	10.56
Cymru	822,308	821,073	100.00

Fformiwla:

Pwysoliad:	Dangosydd:
0.777 x	Disgyblion ysgol uwchradd ym mlynnyddoedd 7 i 11
0.093 x	Disgyblion ysgol uwchradd sydd yn gymwys i dderbyn prydau ysgol am ddim
0.075 x	Disgyblion ysgol uwchradd ym mlynnyddoedd 10 i 11
0.055 x	Trothwy anheddiad 7,500

Gweler Atodiad A am werthoedd dangosyddion ac Atodiad B am gyfrannau canrannol

Setliad Refeniw Llywodraeth Leol Cymru 2019-2020

Gwasanaethau: Addysg Arbennig

Awdurdod Unedol	£000oedd IBA 2018-19	£000oedd IBA 2019-20	Cyfran ganrannol 2019-20
Ynys Môn	5,210	5,368	2.28
Gwynedd	8,794	9,003	3.82
Conwy	8,138	8,378	3.56
Sir Ddinbych	7,373	7,604	3.23
Sir y Fflint	11,848	12,141	5.15
Wrecsam	10,545	10,882	4.62
Powys	8,987	9,159	3.89
Ceredigion	4,606	4,720	2.00
Sir Benfro	9,062	9,330	3.96
Sir Gaerfyrddin	13,791	14,146	6.00
Abertawe	16,450	16,854	7.15
Castell-nedd Port Talbot	10,702	11,020	4.68
Pen-y-bont ar Ogwr	10,388	10,664	4.53
Bro Morgannwg	9,475	9,730	4.13
Rhondda Cynon Taf	18,983	19,549	8.30
Merthyr Tudful	4,801	4,932	2.09
Caerffili	14,515	14,866	6.31
Blaenau Gwent	5,430	5,599	2.38
Torfaen	7,314	7,527	3.19
Sir Fynwy	6,405	6,528	2.77
Casnewydd	11,396	11,705	4.97
Caerdydd	24,913	25,892	10.99
Cymru	229,126	235,596	100.00

Fformiwlâ:

Pwysoliad:	Dangosydd:
0.800 x	Y boblogaeth 3 i 16 oed (rhagamcan)
0.100 x	Trothwy anheddiad 40,000
0.033 x	Plant dibynnol ar aelwydydd oedolion sengl
0.033 x	Plant dibynnol mewn teuluoedd heb waith
0.033 x	Plant dibynnol ar aelwydydd lle mae'r penteulu mewn dosbarth galwedigaethol isel

Gweler Atodiad A am werthoedd dangosyddion ac Atodiad B am gyfrannau canrannol

IBAs GWASANAETHAU
Ysgolion prif ffrwd

Setliad Refeniw Llywodraeth Leol Cymru 2019-2020

Gwasanaethau: Cyflog Athrawon

Awdurdod Unedol	£000oedd IBA 2018-19	£000oedd IBA 2019-20	Cyfran ganrannol 2019-20
Ynys Môn	n/a	311	2.27
Gwynedd	n/a	537	3.91
Conwy	n/a	469	3.42
Sir Ddinbych	n/a	463	3.37
Sir y Fflint	n/a	694	5.06
Wrecsam	n/a	583	4.25
Powys	n/a	553	4.03
Ceredigion	n/a	298	2.17
Sir Benfro	n/a	535	3.89
Sir Gaerfyrddin	n/a	843	6.14
Abertawe	n/a	1,029	7.49
Castell-nedd Port Talbot	n/a	641	4.67
Pen-y-bont ar Ogwr	n/a	634	4.62
Bro Morgannwg	n/a	605	4.41
Rhondda Cynon Taf	n/a	1,131	8.24
Merthyr Tudful	n/a	264	1.93
Caerffili	n/a	854	6.22
Blaenau Gwent	n/a	288	2.10
Torfaen	n/a	432	3.14
Sir Fynwy	n/a	354	2.58
Casnewydd	n/a	709	5.17
Caerdydd	n/a	1,497	10.91
Cymru	n/a	13,726	100.00

Fformiwla:

Pwysoliad:	Dangosydd:
0.405445	x Disgyblion ysgol cynradd a disgyblion ysgol feithrin a fodelwyd
0.303402	x Disgyblion ysgol uwchradd ym mlynnyddoedd 7 i 11
0.089634	x Y boblogaeth 3 i 16 oed (rhagamcan)
0.048753	x Trothwy anheddiad 1,000
0.043281	x Disgyblion ysgol gynradd sydd yn gymwys i dderbyn prydau ysgol am ddim
0.036314	x Disgyblion ysgol uwchradd sydd yn gymwys i dderbyn prydau ysgol am ddim
0.029286	x Disgyblion ysgol uwchradd ym mlynnyddoedd 10 i 11
0.021476	x Trothwy anheddiad 7,500
0.011204	x Trothwy anheddiad 40,000
0.003735	x Plant dibynnol ar aelwydydd oedolion sengl
0.003735	x Plant dibynnol mewn teuluoedd heb waith
0.003735	x Plant dibynnol ar aelwydydd lle mae'r penteulu mewn dosbarth galwedigaethol isel

Gweler Atodiad A am werthoedd dangosyddion ac Atodiad B am gyfrannau canrannol

Setliad Refeniw Llywodraeth Leol Cymru 2019-2020

Gwasanaethau: Gwasanaethau cludiant ysgolion Meithrin a Chynradd

Awdurdod Unedol	£000oedd IBA 2018-19	£000oedd IBA 2019-20	Cyfran ganrannol 2019-20
Ynys Môn	793	766	3.06
Gwynedd	1,505	1,441	5.77
Conwy	1,181	1,137	4.55
Sir Ddinbych	1,050	1,014	4.06
Sir y Fflint	1,055	1,009	4.04
Wrecsam	1,124	1,079	4.32
Powys	2,242	2,155	8.62
Ceredigion	1,328	1,274	5.10
Sir Benfro	1,271	1,222	4.89
Sir Gaerfyrddin	1,605	1,537	6.15
Abertawe	1,424	1,370	5.48
Castell-nedd Port Talbot	966	931	3.73
Pen-y-bont ar Ogwr	932	900	3.60
Bro Morgannwg	929	890	3.56
Rhondda Cynon Taf	1,516	1,465	5.86
Merthyr Tudful	501	481	1.93
Caerffili	1,161	1,114	4.46
Blaenau Gwent	489	473	1.89
Torfaen	646	624	2.50
Sir Fynwy	964	921	3.68
Casnewydd	1,052	1,017	4.07
Caerdydd	2,241	2,175	8.70
Cymru	25,977	24,996	100.00

Fformiwla:

Pwysoliad:	Dangosydd:
0.673 x	Y boblogaeth 3 i 11 oed (rhagamcan)
0.327 x	Ardal fesul mynegai ysgol uwchradd a fodelwyd

Gweler Atodiad A am werthoedd dangosyddion ac Atodiad B am gyfrannau canrannol

IBAs GWASANAETHAU
Gwasanaethau ysgol eraill

Setliad Refeniw Llywodraeth Leol Cymru 2019-2020

Gwasanaethau: Prydau ysgol

Awdurdod Unedol	£000oedd IBA 2018-19	£000oedd IBA 2019-20	Cyfran ganrannol 2019-20
Ynys Môn	1,272	1,210	3.08
Gwynedd	1,913	1,832	4.66
Conwy	1,275	1,221	3.11
Sir Ddinbych	1,256	1,229	3.13
Sir y Fflint	1,524	1,441	3.67
Wrecsam	1,611	1,577	4.01
Powys	1,514	1,445	3.68
Ceredigion	1,173	1,137	2.89
Sir Benfro	1,599	1,612	4.10
Sir Gaerfyrddin	2,426	2,368	6.03
Abertawe	2,824	2,766	7.04
Castell-nedd Port Talbot	2,063	2,019	5.14
Pen-y-bont ar Ogwr	1,888	1,797	4.57
Bro Morgannwg	1,280	1,227	3.12
Rhondda Cynon Taf	3,463	3,342	8.50
Merthyr Tudful	910	866	2.20
Caerffili	2,471	2,318	5.90
Blaenau Gwent	1,085	1,012	2.58
Torfaen	1,219	1,143	2.91
Sir Fynwy	843	796	2.02
Casnewydd	2,255	2,132	5.42
Caerdydd	4,987	4,807	12.23
Cymru	40,851	39,299	100.00

Fformiwla:

Pwysoliad:	Dangosydd:
0.835 x	Plant dibynnol mewn teuluoedd heb waith
0.165 x	Trothwy gwasgariad 2,500 (1991)

Gweler Atodiad A am werthoedd dangosyddion ac Atodiad B am gyfrannau canrannol

Setliad Refeniw Llywodraeth Leol Cymru 2019-2020

Gwasanaethau: Gwasanaethau cludiant ysgolion uwchradd

Awdurdod Unedol	£000oedd IBA 2018-19	£000oedd IBA 2019-20	Cyfran ganrannol 2019-20
Ynys Môn	1,713	1,672	3.29
Gwynedd	3,467	3,370	6.63
Conwy	2,328	2,262	4.45
Sir Ddinbych	2,012	1,950	3.84
Sir y Fflint	2,066	2,015	3.97
Wrecsam	1,952	1,912	3.76
Powys	5,320	5,159	10.15
Ceredigion	3,282	3,172	6.24
Sir Benfro	2,718	2,622	5.16
Sir Gaerfyrddin	3,418	3,333	6.56
Abertawe	2,654	2,572	5.06
Castell-nedd Port Talbot	1,769	1,732	3.41
Pen-y-bont ar Ogwr	1,855	1,789	3.52
Bro Morgannwg	1,889	1,825	3.59
Rhondda Cynon Taf	2,913	2,781	5.47
Merthyr Tudful	778	764	1.50
Caerffili	2,153	2,090	4.11
Blaenau Gwent	807	792	1.56
Torfaen	1,192	1,158	2.28
Sir Fynwy	2,163	2,088	4.11
Casnewydd	1,962	1,925	3.79
Caerdydd	3,877	3,839	7.55
Cymru	52,288	50,820	100.00

Fformiwla:

Pwysoliad:	Dangosydd:
0.640 x	Poblogaeth 11 i 15 oed (rhagamcan) a disgyblion ysgol uwchradd ym mlynnyddoedd 12 i 14
0.360 x	Ardal fesul mynegai ysgol uwchradd a fodelwyd

Gweler Atodiad A am werthoedd dangosyddion ac Atodiad B am gyfrannau canrannol

IBAs GWASANAETHAU
Gwasanaethau ysgol eraill

Setliad Refeniw Llywodraeth Leol Cymru 2019-2020

Gwasanaethau: Brydau Ysgol am Ddim

Awdurdod Unedol	£000oedd IBA 2018-19	£000oedd IBA 2019-20	Cyfran ganrannol 2019-20
Ynys Môn	n/a	216	3.08
Gwynedd	n/a	326	4.66
Conwy	n/a	218	3.11
Sir Ddinbych	n/a	219	3.13
Sir y Fflint	n/a	257	3.67
Wrecsam	n/a	281	4.01
Powys	n/a	257	3.68
Ceredigion	n/a	203	2.89
Sir Benfro	n/a	287	4.10
Sir Gaerfyrddin	n/a	422	6.03
Abertawe	n/a	493	7.04
Castell-nedd Port Talbot	n/a	360	5.14
Pen-y-bont ar Ogwr	n/a	320	4.57
Bro Morgannwg	n/a	219	3.12
Rhondda Cynon Taf	n/a	595	8.50
Merthyr Tudful	n/a	154	2.20
Caerffili	n/a	413	5.90
Blaenau Gwent	n/a	180	2.58
Torfaen	n/a	204	2.91
Sir Fynwy	n/a	142	2.02
Casnewydd	n/a	380	5.42
Caerdydd	n/a	856	12.23
Cymru	n/a	7,000	100.00

Fformiwla:

Pwysoliad:	Dangosydd:
0.835 x	Plant dibynnol mewn teuluoedd heb waith
0.165 x	Trothwy gwasgariad 2,500 (1991)

Gweler Atodiad A am werthoedd dangosyddion ac Atodiad B am gyfrannau canrannol

Setliad Refeniw Llywodraeth Leol Cymru 2019-2020

Gwasanaethau: Addysg oedolion ac addysg barhaus

Awdurdod Unedol	£000oedd IBA 2018-19	£000oedd IBA 2019-20	Cyfran ganrannol 2019-20
Ynys Môn	150	159	2.29
Gwynedd	257	273	3.93
Conwy	252	266	3.84
Sir Ddinbych	206	218	3.14
Sir y Fflint	310	330	4.75
Wrecsam	288	306	4.41
Powys	268	283	4.08
Ceredigion	157	167	2.40
Sir Benfro	260	276	3.98
Sir Gaerfyrddin	388	411	5.93
Abertawe	518	550	7.93
Castell-nedd Port Talbot	308	327	4.71
Pen-y-bont ar Ogwr	299	317	4.57
Bro Morgannwg	258	273	3.93
Rhondda Cynon Taf	512	542	7.81
Merthyr Tudful	129	136	1.97
Caerffili	388	411	5.92
Blaenau Gwent	159	167	2.41
Torfaen	194	206	2.97
Sir Fynwy	184	195	2.81
Casnewydd	313	330	4.76
Caerdydd	749	795	11.47
Cymru	6,545	6,936	100.00

Fformiwla:

Pwysoliad:	Dangosydd:
0.800 x	Y boblogaeth 16 oed a throsodd (rhagamcan)
0.200 x	Cyfanswm hawl wyr (ddim mewn cyflogaeth) sy'n hawlio cymhorthdal incwm, lwfans ceisio swydd, credyd pensiwn neu credyd cynhwysol

Gweler Atodiad A am werthoedd dangosyddion ac Atodiad B am gyfrannau canrannol

IBAs GWASANAETHAU
Addysg barhaus

Setliad Refeniw Llywodraeth Leol Cymru 2019-2020

Gwasanaethau: Cludiant i addysg oedolion ac addysg barhaus

Awdurdod Unedol	£000oedd IBA 2018-19	£000oedd IBA 2019-20	Cyfran ganrannol 2019-20
Ynys Môn	263	279	3.44
Gwynedd	446	472	5.84
Conwy	357	376	4.65
Sir Ddinbych	226	244	3.01
Sir y Fflint	423	451	5.58
Wrecsam	385	409	5.06
Powys	469	496	6.13
Ceredigion	239	254	3.15
Sir Benfro	442	472	5.84
Sir Gaerfyrddin	565	598	7.39
Abertawe	439	467	5.78
Castell-nedd Port Talbot	339	357	4.41
Pen-y-bont ar Ogwr	325	344	4.26
Bro Morgannwg	232	248	3.06
Rhondda Cynon Taf	592	638	7.89
Merthyr Tudful	128	136	1.68
Caerffili	513	546	6.76
Blaenau Gwent	211	220	2.72
Torfaen	170	179	2.22
Sir Fynwy	322	340	4.21
Casnewydd	215	226	2.80
Caerdydd	311	332	4.11
Cymru	7,612	8,086	100.00

Fformiwla:

Pwysoliad:	Dangosydd:
0.700 x	Trothwy anheddiad 12,500
0.300 x	Y boblogaeth 16 i 18 oed (rhagamcan) ar wahân i rai sydd yn yr ysgol

Gweler Atodiad A am werthoedd dangosyddion ac Atodiad B am gyfrannau canrannol

Setliad Refeniw Llywodraeth Leol Cymru 2019-2020

Gwasanaethau: Gwasanaethau ieuencid

Awdurdod Unedol	£000oedd IBA 2018-19	£000oedd IBA 2019-20	Cyfran ganrannol 2019-20
Ynys Môn	377	336	1.94
Gwynedd	793	704	4.07
Conwy	633	560	3.24
Sir Ddinbych	572	512	2.96
Sir y Fflint	900	804	4.65
Wrecsam	841	758	4.38
Powys	690	607	3.51
Ceredigion	558	494	2.85
Sir Benfro	709	634	3.67
Sir Gaerfyrddin	1,094	977	5.65
Abertawe	1,610	1,438	8.31
Castell-nedd Port Talbot	854	761	4.40
Pen-y-bont ar Ogwr	871	769	4.44
Bro Morgannwg	766	681	3.94
Rhondda Cynon Taf	1,547	1,377	7.96
Merthyr Tudful	371	333	1.92
Caerffili	1,151	1,022	5.91
Blaenau Gwent	428	375	2.17
Torfaen	565	496	2.87
Sir Fynwy	509	448	2.59
Casnewydd	1,009	893	5.16
Caerdydd	2,589	2,322	13.42
Cymru	19,436	17,301	100.00

Fformiwla:

Pwysoliad:	Dangosydd:
0.850 x	Y boblogaeth 11 i 20 oed (rhagamcan)
0.150 x	Plant dibynnol mewn teuluoedd heb waith

Gweler Atodiad A am werthoedd dangosyddion ac Atodiad B am gyfrannau canrannol

IBAs GWASANAETHAU
Gwasanaethau Addysg Eraill

Setliad Refeniw Llywodraeth Leol Cymru 2019-2020

Gwasanaethau: Gweinyddu addysg

Awdurdod Unedol	£000oedd IBA 2018-19	£000oedd IBA 2019-20	Cyfran ganrannol 2019-20
Ynys Môn	56	63	2.32
Gwynedd	97	108	4.01
Conwy	84	93	3.45
Sir Ddinbych	81	91	3.38
Sir y Fflint	120	135	4.99
Wrecsam	102	114	4.24
Powys	103	114	4.21
Ceredigion	56	63	2.32
Sir Benfro	96	106	3.94
Sir Gaerfyrddin	148	166	6.15
Abertawe	179	200	7.41
Castell-nedd Port Talbot	112	125	4.64
Pen-y-bont ar Ogwr	111	124	4.58
Bro Morgannwg	104	117	4.35
Rhondda Cynon Taf	195	220	8.15
Merthyr Tudful	46	52	1.92
Caerffili	149	166	6.15
Blaenau Gwent	51	57	2.10
Torfaen	74	84	3.11
Sir Fynwy	63	71	2.62
Casnewydd	122	138	5.12
Caerdydd	260	292	10.83
Cymru	2,409	2,699	100.00

Dosberthir yn gymesur â: Cyfanswm IBAs yr holl sector addysg

Setliad Refeniw Llywodraeth Leol Cymru 2019-2020

Gwasanaethau: Plant a phobl ifanc

Awdurdod Unedol	£000oedd IBA 2018-19	£000oedd IBA 2019-20	Cyfran ganrannol 2019-20
Ynys Môn	8,904	9,306	1.98
Gwynedd	13,906	14,654	3.11
Conwy	14,006	14,784	3.14
Sir Ddinbych	14,153	15,200	3.23
Sir y Fflint	18,032	18,849	4.00
Wrecsam	19,694	21,133	4.49
Powys	12,802	13,455	2.86
Ceredigion	7,616	8,157	1.73
Sir Benfro	16,007	17,682	3.75
Sir Gaerfyrddin	23,599	25,338	5.38
Abertawe	34,073	36,577	7.76
Castell-nedd Port Talbot	21,952	23,594	5.01
Pen-y-bont ar Ogwr	20,078	21,081	4.47
Bro Morgannwg	15,530	16,414	3.48
Rhondda Cynon Taf	39,391	41,835	8.88
Merthyr Tudful	11,340	11,921	2.53
Caerffili	30,108	31,315	6.65
Blaenau Gwent	12,805	13,248	2.81
Torfaen	15,649	16,285	3.46
Sir Fynwy	8,005	8,333	1.77
Casnewydd	27,842	29,125	6.18
Caerdydd	59,210	62,811	13.33
Cymru	444,701	471,095	100.00

Fformiwlâ:

Pwysoliad:	Dangosydd:
0.692 x	Plant dibynnol mewn teuluoedd heb waith
0.133 x	Plant dibynnol mewn tai rhent cymdeithasol
0.098 x	Plant dibynnol mewn tai gorlawn
0.055 x	Y boblogaeth 18 oed mewn wardiau gyda dwysedd wedi'i bwysoli sydd yn fwy na chyfartaledd Cymru
0.022 x	Trothwy gwasgariad 300 (2001)

Gweler Atodiad A am werthoedd dangosyddion ac Atodiad B am gyfrannau canrannol

IBAs GWASANAETHAU
Gwasanaethau Cymdeithasol Personol

Setliad Refeniw Llywodraeth Leol Cymru 2019-2020

Gwasanaethau: Gofal preswyl a chartref i oedolion hŷn

Awdurdod Unedol	£000oedd IBA 2018-19	£000oedd IBA 2019-20	Cyfran ganrannol 2019-20
Ynys Môn	13,504	13,849	2.52
Gwynedd	24,504	25,129	4.58
Conwy	25,769	26,355	4.80
Sir Ddinbych	19,639	20,084	3.66
Sir y Fflint	22,900	23,498	4.28
Wrecsam	21,801	22,321	4.07
Powys	27,810	28,531	5.20
Ceredigion	14,792	15,163	2.76
Sir Benfro	22,947	23,547	4.29
Sir Gaerfyrddin	36,534	37,426	6.82
Abertawe	42,603	43,670	7.96
Castell-nedd Port Talbot	27,354	27,984	5.10
Pen-y-bont ar Ogwr	22,485	23,067	4.20
Bro Morgannwg	19,764	20,281	3.70
Rhondda Cynon Taf	41,240	42,268	7.70
Merthyr Tudful	10,138	10,403	1.90
Caerffili	28,417	29,246	5.33
Blaenau Gwent	13,209	13,508	2.46
Torfaen	16,049	16,451	3.00
Sir Fynwy	15,475	15,914	2.90
Casnewydd	22,578	23,123	4.21
Caerdydd	45,708	46,870	8.54
Cymru	535,217	548,687	100.00

Fformiwla:

Pwysoliad:	Dangosydd:
0.321 x	Pensiynwyr â salwch cyfyngus hirdymor
0.304 x	Pensiynwyr yn byw ar eu pen eu hunain ar aelwydydd
0.203 x	Y boblogaeth 85 oed a throsodd (rhagamcan)
0.147 x	Hawlwr credyd pensiwn 65 oed a throsodd
0.016 x	Trothwy gwasgariad 300 (2001)
0.009 x	Trothwy gwasgariad 7,500 (2001)

Gweler Atodiad A am werthoedd dangosyddion ac Atodiad B am gyfrannau canrannol

Setliad Refeniw Llywodraeth Leol Cymru 2019-2020

Gwasanaethau: Gwasanaethau cymdeithasol personol i oedolion iau

Awdurdod Unedol	£000oedd IBA 2018-19	£000oedd IBA 2019-20	Cyfran ganrannol 2019-20
Ynys Môn	10,921	11,249	2.14
Gwynedd	19,327	20,042	3.81
Conwy	17,865	18,376	3.49
Sir Ddinbych	15,593	16,040	3.05
Sir y Fflint	23,651	24,491	4.65
Wrecsam	22,164	22,954	4.36
Powys	20,797	21,426	4.07
Ceredigion	12,464	12,922	2.46
Sir Benfro	18,906	19,579	3.72
Sir Gaerfyrddin	29,662	30,585	5.81
Abertawe	40,666	42,063	7.99
Castell-nedd Port Talbot	24,753	25,443	4.83
Pen-y-bont ar Ogwr	23,416	24,248	4.61
Bro Morgannwg	19,600	20,282	3.85
Rhondda Cynon Taf	40,309	41,837	7.95
Merthyr Tudful	10,433	10,761	2.04
Caerffili	30,549	31,581	6.00
Blaenau Gwent	12,274	12,703	2.41
Torfaen	15,229	15,750	2.99
Sir Fynwy	13,563	14,009	2.66
Casnewydd	24,509	25,448	4.84
Caerdydd	61,967	64,485	12.25
Cymru	508,619	526,273	100.00

Fformiwla:

Pwysoliad:	Dangosydd:
0.604 x	Y boblogaeth 18 i 64 oed (rhagamcan)
0.173 x	Hawlwr lwfans anabledd difrifol, lwfans byw i'r anabl neu daliad annibyniaeth bersonol, 18 i 64 oed
0.158 x	Aelwydydd lle o'r penteulu yn 18 i 64 oed heb ofalwr
0.040 x	Hawlwr (ddim mewn cyflogaeth) cymhorthdal incwm, lwfans ceisio swydd, credyd pensiwn neu credyd cynhwysol 18 i 64 oed
0.013 x	Oedolion 18 i 64 oed mewn grwpiau ethnig nad ydynt yn wyn
0.009 x	Trothwy gwasgariad 7,500 (2001)
0.003 x	Trothwy gwasgariad 300 (2001)

Gweler Atodiad A am werthoedd dangosyddion ac Atodiad B am gyfrannau canrannol

IBAs GWASANAETHAU
Gwasanaethau Cymdeithasol Personol

Setliad Refeniw Llywodraeth Leol Cymru 2019-2020

Gwasanaethau: Grant Byw'n Annibynnol Cymru

Unitary Authority	£000oedd IBA 2018-19	£000oedd IBA 2019-20	2018-19 share percentage
Isle of Anglesey	778	728	2.69
Gwynedd	2,071	1,811	6.71
Conwy	1,249	1,173	4.34
Denbighshire	772	785	2.91
Flintshire	1,592	1,508	5.59
Wrexham	1,909	1,726	6.39
Powys	1,267	1,225	4.54
Ceredigion	573	595	2.20
Pembrokeshire	1,347	1,261	4.67
Carmarthenshire	3,148	2,753	10.20
Swansea	1,227	1,460	5.41
Neath Port Talbot	1,279	1,285	4.76
Bridgend	1,208	1,217	4.51
The Vale of Glamorgan	693	780	2.89
Rhondda Cynon Taf	2,503	2,414	8.94
Merthyr Tydfil	567	563	2.09
Caerphilly	1,014	1,166	4.32
Blaenau Gwent	409	470	1.74
Torfaen	895	873	3.23
Monmouthshire	351	443	1.64
Newport	891	995	3.68
Cardiff	1,259	1,771	6.56
Wales	27,000	27,000	100.00

Formula:

Weight:	Indicator:
0.75000 x	Grant Byw'n Annibynnol Cymru
0.15025 x	Y boblogaeth 18 i 64 oed (rhagamcan)
0.04300 x	Hawlwr lwfans anabledd difrifol, lwfans byw i'r anabl neu daliad annibyniaeth bersonol, 18 i 64 oed
0.03925 x	Aelwydydd lle o'r penteulu yn 18 i 64 oed heb ofalwr
0.01000 x	Hawlwr (ddim mewn cyflogaeth) cymhorthdal incwm, lwfans ceisio swydd, credyd pensiwn neu credyd cynhwysol 18 i 64 oed
0.00325 x	Oedolion 18 i 64 oed mewn grwpiau ethnig nad ydynt yn wyn
0.00350 x	Trothwy gwasgariad 7,500 (2001)
0.00075 x	Trothwy gwasgariad 300 (2001)

See Annex A for indicator values and Annex B for percentage shares

Setliad Refeniw Llywodraeth Leol Cymru 2019-2020

Gwasanaethau: Grant Gweithlu Gofal Cymdeithasol

Unitary Authority	£000oedd IBA 2018-19	£000oedd IBA 2019-20	2018-19 share percentage
Isle of Anglesey	428	425	2.23
Gwynedd	750	745	3.92
Conwy	739	734	3.86
Denbighshire	629	630	3.31
Flintshire	829	825	4.34
Wrexham	822	823	4.33
Powys	786	781	4.11
Ceredigion	444	445	2.34
Pembrokeshire	742	750	3.95
Carmarthenshire	1,165	1,161	6.11
Swansea	1,487	1,495	7.87
Neath Port Talbot	945	946	4.98
Bridgend	842	841	4.42
The Vale of Glamorgan	697	698	3.67
Rhondda Cynon Taf	1,548	1,550	8.16
Merthyr Tydfil	407	406	2.14
Caerphilly	1,129	1,127	5.93
Blaenau Gwent	485	482	2.54
Torfaen	600	596	3.14
Monmouthshire	469	467	2.46
Newport	951	950	5.00
Cardiff	2,107	2,123	11.18
Wales	19,000	19,000	100.00

Dosberthir yn gymesur â: Cyfanswm IBAs yr holl sector Gwasanaethau Cymdeithasol Personol

IBAs GWASANAETHAU
Gwasanaethau Cymdeithasol Personol

Setliad Refeniw Llywodraeth Leol Cymru 2019-2020

Gwasanaethau: Cynyddu Terfyn Cyfalaf ar gyfer Gofal Preswyl

Awdurdod Unedol	£000oedd IBA 2018-19	£000oedd IBA 2019-20	Cyfran ganrannol 2019-20
Ynys Môn	284	345	2.47
Gwynedd	513	625	4.46
Conwy	531	645	4.61
Sir Ddinbych	412	500	3.57
Sir y Fflint	498	607	4.34
Wrecsam	473	576	4.11
Powys	578	704	5.03
Ceredigion	312	380	2.72
Sir Benfro	483	589	4.21
Sir Gaerfyrddin	768	934	6.67
Abertawe	916	1,115	7.96
Castell-nedd Port Talbot	584	708	5.06
Pen-y-bont ar Ogwr	490	597	4.26
Bro Morgannwg	427	521	3.72
Rhondda Cynon Taf	890	1,084	7.74
Merthyr Tudful	221	269	1.92
Caerffili	623	760	5.43
Blaenau Gwent	283	344	2.45
Torfaen	345	420	3.00
Sir Fynwy	329	401	2.86
Casnewydd	495	603	4.31
Caerdydd	1,045	1,274	9.10
Cymru	11,500	14,000	100.00

Fformiwla:

Pwysoliad:

Dangosydd:

0.273	x	Pensiynwyr â salwch cyfyngus hirdymor
0.258	x	Pensiynwyr yn byw ar eu pen eu hunain ar aelwydydd
0.173	x	Y boblogaeth 85 oed a throsodd (rhagamcan)
0.125	x	Hawlwr credyd pensiwn 65 oed a throsodd
0.091	x	Y boblogaeth 18 i 64 oed (rhagamcan)
0.026	x	Hawlwr lwfans anabledd difrifol, lwfans byw i'r anabl neu daliad annibyniaeth bersonol, 18 i 64 oed
0.024	x	Aelwydydd lle o'r penteulu yn 18 i 64 oed heb ofalwr
0.014	x	Trothwy gwasgariad 300 (2001)
0.009	x	Trothwy gwasgariad 7,500 (2001)
0.006	x	Hawlwr (ddim mewn cyflogaeth) cymhorthdal incwm, lwfans ceisio swydd, credyd pensiwn neu credyd c
0.002	x	Oedolion 18 i 64 oed mewn grwpiau ethnig nad ydynt yn wyn

Gweler Atodiad A am werthoedd dangosyddion ac Atodiad B am gyfrannau canrannol

Setliad Refeniw Llywodraeth Leol Cymru 2019-2020

Gwasanaethau: Gweinyddu'r PSS

Awdurdod Unedol	£000oedd IBA 2018-19	£000oedd IBA 2019-20	Cyfran ganrannol 2019-20
Ynys Môn	184	169	2.23
Gwynedd	322	297	3.92
Conwy	318	292	3.86
Sir Ddinbych	270	251	3.31
Sir y Fflint	357	329	4.34
Wrecsam	353	328	4.33
Powys	338	311	4.11
Ceredigion	191	177	2.34
Sir Benfro	319	299	3.95
Sir Gaerfyrddin	501	462	6.11
Abertawe	639	595	7.87
Castell-nedd Port Talbot	406	377	4.98
Pen-y-bont ar Ogwr	362	335	4.42
Bro Morgannwg	300	278	3.67
Rhondda Cynon Taf	665	617	8.16
Merthyr Tudful	175	162	2.14
Caerffili	486	449	5.93
Blaenau Gwent	209	192	2.54
Torfaen	258	237	3.14
Sir Fynwy	202	186	2.46
Casnewydd	409	378	5.00
Caerdydd	906	846	11.18
Cymru	8,170	7,566	100.00

Dosberthir yn gymesur â: Cyfanswm IBAs yr holl sector Gwasanaethau Cymdeithasol Personol

IBAs GWASANAETHAU
Gwasanaethau Cymdeithasol Personol

Setliad Refeniw Llywodraeth Leol Cymru 2019-2020

Gwasanaethau: Plant sy'n Derbyn Gofal

Awdurdod Unedol	£000oedd IBA 2018-19	£000oedd IBA 2019-20	Cyfran ganrannol 2019-20
Ynys Môn	148	146	1.98
Gwynedd	232	231	3.11
Conwy	234	233	3.14
Sir Ddinbych	236	239	3.23
Sir y Fflint	301	297	4.00
Wrecsam	328	333	4.49
Powys	213	212	2.86
Ceredigion	127	128	1.73
Sir Benfro	267	278	3.75
Sir Gaerfyrddin	393	399	5.38
Abertawe	568	576	7.76
Castell-nedd Port Talbot	366	371	5.01
Pen-y-bont ar Ogwr	335	332	4.47
Bro Morgannwg	259	258	3.48
Rhondda Cynon Taf	657	658	8.88
Merthyr Tudful	189	188	2.53
Caerffili	502	493	6.65
Blaenau Gwent	214	209	2.81
Torfaen	261	256	3.46
Sir Fynwy	133	131	1.77
Casnewydd	464	458	6.18
Caerdydd	987	989	13.33
Cymru	7,415	7,415	100.00

Dosberthir yn gymesur â: Cyfanswm IBAs yr holl sector Gwasanaethau Cymdeithasol Personol

Setliad Refeniw Llywodraeth Leol Cymru 2019-2020

Gwasanaethau: Grant Gofal Seibiant i Ofalwyr

Awdurdod Unedol	£000oedd IBA 2018-19	£000oedd IBA 2019-20	Cyfran ganrannol 2019-20
Ynys Môn	68	67	2.23
Gwynedd	118	118	3.92
Conwy	117	116	3.86
Sir Ddinbych	99	99	3.31
Sir y Fflint	131	130	4.34
Wrecsam	130	130	4.33
Powys	124	123	4.11
Ceredigion	70	70	2.34
Sir Benfro	117	118	3.95
Sir Gaerfyrddin	184	183	6.11
Abertawe	235	236	7.87
Castell-nedd Port Talbot	149	149	4.98
Pen-y-bont ar Ogwr	133	133	4.42
Bro Morgannwg	110	110	3.67
Rhondda Cynon Taf	244	245	8.16
Merthyr Tudful	64	64	2.14
Caerffili	178	178	5.93
Blaenau Gwent	77	76	2.54
Torfaen	95	94	3.14
Sir Fynwy	74	74	2.46
Casnewydd	150	150	5.00
Caerdydd	333	335	11.18
Cymru	3,000	3,000	100.00

Dosberthir yn gymesur â: Cyfanswm IBAs yr holl sector Gwasanaethau Cymdeithasol Personol

IBAs GWASANAETHAU
Trafnidiaeth

Setliad Refeniw Llywodraeth Leol Cymru 2019-2020

Gwasanaethau: Tocynnau teithio rhatach

Awdurdod Unedol	£000oedd IBA 2018-19	£000oedd IBA 2019-20	Cyfran ganrannol 2019-20
Ynys Môn	252	230	2.63
Gwynedd	404	368	4.22
Conwy	438	401	4.59
Sir Ddinbych	324	297	3.39
Sir y Fflint	477	437	5.01
Wrecsam	405	371	4.24
Powys	502	460	5.26
Ceredigion	258	236	2.70
Sir Benfro	443	406	4.65
Sir Gaerfyrddin	632	579	6.63
Abertawe	714	653	7.47
Castell-nedd Port Talbot	441	404	4.63
Pen-y-bont ar Ogwr	430	395	4.52
Bro Morgannwg	401	368	4.22
Rhondda Cynon Taf	679	620	7.10
Merthyr Tudful	169	155	1.78
Caerffili	523	479	5.49
Blaenau Gwent	205	187	2.15
Torfaen	278	255	2.92
Sir Fynwy	330	303	3.47
Casnewydd	397	365	4.18
Caerdydd	831	766	8.77
Cymru	9,533	8,736	100.00

Fformiwla:

Pwysoliad:	Dangosydd:
0.900 x	Y boblogaeth 60 oed a throsodd (rhagamcan)
0.100 x	Y boblogaeth o dan 60 oed (rhagamcan)

Gweler Atodiad A am werthoedd dangosyddion ac Atodiad B am gyfrannau canrannol

Setliad Refeniw Llywodraeth Leol Cymru 2019-2020

Gwasanaethau: Goleuadau stryd

Awdurdod Unedol	£000oedd IBA 2018-19	£000oedd IBA 2019-20	Cyfran ganrannol 2019-20
Ynys Môn	739	729	2.51
Gwynedd	1,319	1,301	4.48
Conwy	1,236	1,222	4.21
Sir Ddinbych	876	846	2.91
Sir y Fflint	1,542	1,469	5.05
Wrecsam	979	971	3.34
Powys	1,127	1,110	3.82
Ceredigion	507	502	1.73
Sir Benfro	1,154	1,167	4.01
Sir Gaerfyrddin	1,523	1,505	5.18
Abertawe	2,146	2,117	7.29
Castell-nedd Port Talbot	1,430	1,415	4.87
Pen-y-bont ar Ogwr	1,487	1,425	4.90
Bro Morgannwg	1,188	1,171	4.03
Rhondda Cynon Taf	2,195	2,166	7.45
Merthyr Tudful	554	547	1.88
Caerffili	2,046	2,037	7.01
Blaenau Gwent	969	943	3.25
Torfaen	1,012	1,007	3.47
Sir Fynwy	808	807	2.78
Casnewydd	1,513	1,468	5.05
Caerdydd	3,178	3,134	10.78
Cymru	29,530	29,058	100.00

Fformiwla:

Pwysoliad: 1.000 x **Dangosydd:** Unedau golau stryd

Gweler Atodiad A am werthoedd dangosyddion ac Atodiad B am gyfrannau canrannol

IBAs GWASANAETHAU
Trafnidiaeth

Setliad Refeniw Llywodraeth Leol Cymru 2019-2020

Gwasanaethau: Cynnal a chadw ffyrdd

Awdurdod Unedol	£000oedd IBA 2018-19	£000oedd IBA 2019-20	Cyfran ganrannol 2019-20
Ynys Môn	3,827	3,788	3.01
Gwynedd	8,414	8,333	6.63
Conwy	5,380	5,322	4.23
Sir Ddinbych	5,054	4,999	3.98
Sir y Fflint	6,091	5,995	4.77
Wrecsam	4,723	4,669	3.71
Powys	10,032	9,899	7.87
Ceredigion	5,047	4,969	3.95
Sir Benfro	6,731	6,688	5.32
Sir Gaerfyrddin	9,479	9,436	7.50
Abertawe	7,539	7,477	5.95
Castell-nedd Port Talbot	4,753	4,704	3.74
Pen-y-bont ar Ogwr	5,098	5,011	3.99
Bro Morgannwg	4,808	4,707	3.74
Rhondda Cynon Taf	7,964	7,855	6.25
Merthyr Tudful	1,578	1,554	1.24
Caerffili	6,228	6,142	4.89
Blaenau Gwent	2,411	2,576	2.05
Torfaen	2,530	2,506	1.99
Sir Fynwy	3,900	3,844	3.06
Casnewydd	4,469	4,430	3.52
Caerdydd	10,960	10,834	8.62
Cymru	127,015	125,737	100.00

Fformiwlâ:

Pwysoliad:	Dangosydd:
0.410 x	Poblogaeth uwch (rhagamcan)
0.380 x	Hyd Ffyrdd wedi'i bwysoli
0.210 x	Llif traffig

Gweler Atodiad A am werthoedd dangosyddion ac Atodiad B am gyfrannau canrannol

Setliad Refeniw Llywodraeth Leol Cymru 2019-2020

Gwasanaethau: Cymorth refeniw trafnidiaeth gyhoeddus

Awdurdod Unedol	£000oedd IBA 2018-19	£000oedd IBA 2019-20	Cyfran ganrannol 2019-20
Ynys Môn	505	451	3.55
Gwynedd	825	738	5.80
Conwy	693	619	4.87
Sir Ddinbych	474	423	3.33
Sir y Fflint	808	723	5.68
Wrecsam	675	604	4.75
Powys	945	844	6.64
Ceredigion	476	425	3.34
Sir Benfro	786	702	5.52
Sir Gaerfyrddin	1,127	1,007	7.92
Abertawe	851	761	5.98
Castell-nedd Port Talbot	655	586	4.61
Pen-y-bont ar Ogwr	528	472	3.71
Bro Morgannwg	487	436	3.43
Rhondda Cynon Taf	1,124	1,004	7.90
Merthyr Tudful	232	207	1.63
Caerffili	909	813	6.39
Blaenau Gwent	346	309	2.43
Torfaen	263	235	1.85
Sir Fynwy	477	427	3.35
Casnewydd	425	380	2.99
Caerdydd	613	550	4.33
Cymru	14,223	12,717	100.00

Fformiwla:

Pwysoliad:	Dangosydd:
0.734 x	Trothwy anheddiad 7,500
0.266 x	Y boblogaeth, bob oed (rhagamcan)

Gweler Atodiad A am werthoedd dangosyddion ac Atodiad B am gyfrannau canrannol

Setliad Refeniw Llywodraeth Leol Cymru 2019-2020

Gwasanaethau: Addysg diogelwch ffyrdd a llwybrau diogel

Awdurdod Unedol	£000oedd IBA 2018-19	£000oedd IBA 2019-20	Cyfran ganrannol 2019-20
Ynys Môn	99	92	2.27
Gwynedd	186	172	4.26
Conwy	190	176	4.34
Sir Ddinbych	122	113	2.78
Sir y Fflint	221	205	5.07
Wrecsam	180	168	4.14
Powys	156	144	3.56
Ceredigion	101	94	2.32
Sir Benfro	188	174	4.31
Sir Gaerfyrddin	258	240	5.92
Abertawe	320	297	7.34
Castell-nedd Port Talbot	216	200	4.94
Pen-y-bont ar Ogwr	208	193	4.76
Bro Morgannwg	173	160	3.95
Rhondda Cynon Taf	355	329	8.12
Merthyr Tudful	89	83	2.04
Caerffili	292	270	6.68
Blaenau Gwent	126	131	3.23
Torfaen	134	124	3.06
Sir Fynwy	113	105	2.59
Casnewydd	185	171	4.23
Caerdydd	439	408	10.08
Cymru	4,350	4,048	100.00

Fformiwla:

Pwysoliad:	Dangosydd:
0.576 x	Hyd ffyrdd trefol
0.424 x	Y boblogaeth, bob oed (rhagamcan)

Gweler Atodiad A am werthoedd dangosyddion ac Atodiad B am gyfrannau canrannol

Setliad Refeniw Llywodraeth Leol Cymru 2019-2020

Gwasanaethau: Gwasanaeth tân

Awdurdod Unedol	£000oedd IBA 2018-19	£000oedd IBA 2019-20	Cyfran ganrannol 2019-20
Ynys Môn	2,950	2,999	2.24
Gwynedd	5,198	5,301	3.96
Conwy	4,913	5,002	3.73
Sir Ddinbych	4,015	4,091	3.05
Sir y Fflint	6,512	6,632	4.95
Wrecsam	5,872	6,021	4.49
Powys	5,545	5,629	4.20
Ceredigion	3,208	3,272	2.44
Sir Benfro	5,214	5,306	3.96
Sir Gaerfyrddin	7,823	7,967	5.95
Abertawe	10,292	10,504	7.84
Castell-nedd Port Talbot	5,939	6,046	4.51
Pen-y-bont ar Ogwr	6,005	6,123	4.57
Bro Morgannwg	5,392	5,488	4.10
Rhondda Cynon Taf	10,024	10,211	7.62
Merthyr Tudful	2,489	2,532	1.89
Caerffili	7,609	7,748	5.78
Blaenau Gwent	2,918	2,965	2.21
Torfaen	3,867	3,935	2.94
Sir Fynwy	3,906	3,977	2.97
Casnewydd	6,251	6,378	4.76
Caerdydd	15,424	15,825	11.81
Cymru	131,366	133,952	100.00

Fformiwla:

Pwysoliad: 1.000 x **Dangosydd:** Y boblogaeth, bob oed (rhagamcan)

Gweler Atodiad A am werthoedd dangosyddion ac Atodiad B am gyfrannau canrannol

IBAs GWASANAETHAU
Gwasanaethau eraill

Setliad Refeniw Llywodraeth Leol Cymru 2019-2020

Gwasanaethau: Cofrestru etholiadol

Awdurdod Unedol	£000oedd IBA 2018-19	£000oedd IBA 2019-20	Cyfran ganrannol 2019-20
Ynys Môn	146	249	2.25
Gwynedd	260	445	4.02
Conwy	248	423	3.81
Sir Ddinbych	197	335	3.03
Sir y Fflint	319	545	4.92
Wrecsam	285	491	4.43
Powys	280	477	4.30
Ceredigion	167	285	2.57
Sir Benfro	260	443	4.00
Sir Gaerfyrddin	388	663	5.98
Abertawe	515	881	7.95
Castell-nedd Port Talbot	294	503	4.54
Pen-y-bont ar Ogwr	296	506	4.56
Bro Morgannwg	264	450	4.06
Rhondda Cynon Taf	489	835	7.53
Merthyr Tudful	122	208	1.87
Caerffili	370	632	5.70
Blaenau Gwent	145	246	2.22
Torfaen	189	322	2.91
Sir Fynwy	196	336	3.03
Casnewydd	300	513	4.63
Caerdydd	754	1,296	11.69
Cymru	6,482	11,084	100.00

Fformiwla:

Pwysoliad: 1.000 x **Dangosydd:** Y boblogaeth 18 oed a throsodd (rhagamcan)

Gweler Atodiad A am werthoedd dangosyddion ac Atodiad B am gyfrannau canrannol

Setliad Refeniw Llywodraeth Leol Cymru 2019-2020

Gwasanaethau: Mynwentydd ac amlosgfeydd

Awdurdod Unedol	£000oedd IBA 2018-19	£000oedd IBA 2019-20	Cyfran ganrannol 2019-20
Ynys Môn	-57	-74	2.41
Gwynedd	-91	-124	4.06
Conwy	-102	-142	4.66
Sir Ddinbych	-87	-112	3.67
Sir y Fflint	-105	-136	4.46
Wrecsam	-98	-130	4.24
Powys	-108	-147	4.80
Ceredigion	-54	-69	2.25
Sir Benfro	-99	-138	4.51
Sir Gaerfyrddin	-157	-205	6.71
Abertawe	-186	-244	7.99
Castell-nedd Port Talbot	-117	-151	4.96
Pen-y-bont ar Ogwr	-107	-149	4.88
Bro Morgannwg	-90	-119	3.89
Rhondda Cynon Taf	-172	-226	7.40
Merthyr Tudful	-44	-58	1.91
Caerffili	-124	-168	5.49
Blaenau Gwent	-56	-79	2.58
Torfaen	-68	-97	3.17
Sir Fynwy	-68	-94	3.08
Casnewydd	-102	-135	4.42
Caerdydd	-195	-258	8.45
Cymru	-2,285	-3,056	100.00

Fformiwla:

Pwysoliad: 1.000 x **Dangosydd:** Nifer y marwolaethau o bob achos

Gweler Atodiad A am werthoedd dangosyddion ac Atodiad B am gyfrannau canrannol

IBAs GWASANAETHAU
Gwasanaethau eraill

Setliad Refeniw Llywodraeth Leol Cymru 2019-2020

Gwasanaethau: Amddiffyn yr arfordir

Awdurdod Unedol	£000oedd IBA 2018-19	£000oedd IBA 2019-20	Cyfran ganrannol 2019-20
Ynys Môn	74	118	6.75
Gwynedd	189	301	17.21
Conwy	221	353	20.16
Sir Ddinbych	88	141	8.03
Sir y Fflint	20	35	1.97
Wrecsam	0	0	0.00
Powys	0	0	0.00
Ceredigion	121	193	11.04
Sir Benfro	115	184	10.51
Sir Gaerfyrddin	84	133	7.61
Abertawe	74	118	6.75
Castell-nedd Port Talbot	27	43	2.48
Pen-y-bont ar Ogwr	22	35	2.01
Bro Morgannwg	38	60	3.42
Rhondda Cynon Taf	0	0	0.00
Merthyr Tudful	0	0	0.00
Caerffili	0	0	0.00
Blaenau Gwent	0	0	0.00
Torfaen	0	0	0.00
Sir Fynwy	0	0	0.00
Casnewydd	0	0	0.00
Caerdydd	23	36	2.05
Cymru	1,097	1,750	100.00

Fformiwla:

Pwysoliad: **Dangosydd:**
1.000 x Hyd y forlin a amddiffynnir drwy ddulliau artiffisial

Gweler Atodiad A am werthoedd dangosyddion ac Atodiad B am gyfrannau canrannol

Setliad Refeniw Llywodraeth Leol Cymru 2019-2020

Gwasanaethau: Iechyd amgylcheddol ac iechyd porthladdoedd eraill

Awdurdod Unedol	£000oedd IBA 2018-19	£000oedd IBA 2019-20	Cyfran ganrannol 2019-20
Ynys Môn	1,150	1,045	2.70
Gwynedd	1,745	1,564	4.04
Conwy	1,634	1,463	3.78
Sir Ddinbych	1,314	1,177	3.04
Sir y Fflint	2,141	1,916	4.95
Wrecsam	1,918	1,728	4.47
Powys	1,875	1,673	4.33
Ceredigion	1,070	959	2.48
Sir Benfro	1,948	1,722	4.45
Sir Gaerfyrddin	2,603	2,330	6.02
Abertawe	3,301	2,961	7.66
Castell-nedd Port Talbot	1,944	1,740	4.50
Pen-y-bont ar Ogwr	1,928	1,728	4.47
Bro Morgannwg	1,737	1,555	4.02
Rhondda Cynon Taf	3,269	2,926	7.57
Merthyr Tudful	802	717	1.85
Caerffili	2,493	2,231	5.77
Blaenau Gwent	956	853	2.21
Torfaen	1,226	1,096	2.83
Sir Fynwy	1,282	1,147	2.97
Casnewydd	2,020	1,809	4.68
Caerdydd	4,814	4,340	11.22
Cymru	43,172	38,680	100.00

Fformiwla:

Pwysoliad:	Dangosydd:
0.940 x	Y boblogaeth, bob oed (rhagamcan)
0.050 x	Trothwy anheddiad 7,500
0.010 x	Llongau yn cyrraedd porthladdoedd

Gweler Atodiad A am werthoedd dangosyddion ac Atodiad B am gyfrannau canrannol

IBAs GWASANAETHAU
Gwasanaethau eraill

Setliad Refeniw Llywodraeth Leol Cymru 2019-2020

Gwasanaethau: Cynllunio

Awdurdod Unedol	£000oedd IBA 2018-19	£000oedd IBA 2019-20	Cyfran ganrannol 2019-20
Ynys Môn	679	670	2.62
Gwynedd	1,028	1,022	3.99
Conwy	960	968	3.78
Sir Ddinbych	841	825	3.22
Sir y Fflint	1,294	1,274	4.97
Wrecsam	1,090	1,101	4.30
Powys	1,150	1,185	4.63
Ceredigion	696	722	2.82
Sir Benfro	1,021	1,016	3.97
Sir Gaerfyrddin	1,530	1,490	5.82
Abertawe	2,006	2,028	7.92
Castell-nedd Port Talbot	1,093	1,080	4.22
Pen-y-bont ar Ogwr	1,120	1,129	4.41
Bro Morgannwg	1,123	1,128	4.40
Rhondda Cynon Taf	1,830	1,799	7.02
Merthyr Tudful	465	467	1.82
Caerffili	1,397	1,374	5.36
Blaenau Gwent	529	516	2.02
Torfaen	724	717	2.80
Sir Fynwy	889	881	3.44
Casnewydd	1,224	1,200	4.69
Caerdydd	3,034	3,022	11.80
Cymru	25,725	25,615	100.00

Fformiwla:

Pwysoliad:	Dangosydd:
0.750 x	Y boblogaeth, bob oed (rhagamcan)
0.250 x	Ceisiadau cynllunio a dderbyniwyd

Gweler Atodiad A am werthoedd dangosyddion ac Atodiad B am gyfrannau canrannol

Setliad Refeniw Llywodraeth Leol Cymru 2019-2020

Gwasanaethau: Casglu ysbwriel

Awdurdod Unedol	£000oedd IBA 2018-19	£000oedd IBA 2019-20	Cyfran ganrannol 2019-20
Ynys Môn	3,041	3,131	2.86
Gwynedd	6,494	6,699	6.11
Conwy	3,674	3,785	3.45
Sir Ddinbych	3,487	3,595	3.28
Sir y Fflint	4,806	4,952	4.52
Wrecsam	4,333	4,492	4.10
Powys	7,435	7,652	6.98
Ceredigion	3,553	3,666	3.35
Sir Benfro	4,455	4,588	4.19
Sir Gaerfyrddin	6,891	7,102	6.48
Abertawe	7,323	7,559	6.90
Castell-nedd Port Talbot	4,584	4,722	4.31
Pen-y-bont ar Ogwr	4,420	4,559	4.16
Bro Morgannwg	3,868	3,983	3.64
Rhondda Cynon Taf	7,217	7,437	6.79
Merthyr Tudful	1,756	1,807	1.65
Caerffili	5,438	5,602	5.11
Blaenau Gwent	2,061	2,119	1.93
Torfaen	2,716	2,796	2.55
Sir Fynwy	3,099	3,193	2.91
Casnewydd	4,439	4,580	4.18
Caerdydd	11,120	11,535	10.53
Cymru	106,211	109,553	100.00

Fformiwla:

Pwysoliad:	Dangosydd:
0.824 x	Y boblogaeth, bob oed (rhagamcan)
0.176 x	Trothwy gwasgariad 5,000 (1991)

Gweler Atodiad A am werthoedd dangosyddion ac Atodiad B am gyfrannau canrannol

IBAs GWASANAETHAU
Gwasanaethau eraill

Setliad Refeniw Llywodraeth Leol Cymru 2019-2020

Gwasanaethau: Gwasanaethau diwylliannol

Awdurdod Unedol	£000oedd IBA 2018-19	£000oedd IBA 2019-20	Cyfran ganrannol 2019-20
Ynys Môn	811	860	2.51
Gwynedd	1,327	1,407	4.11
Conwy	1,247	1,322	3.86
Sir Ddinbych	1,040	1,103	3.22
Sir y Fflint	1,665	1,765	5.16
Wrecsam	978	1,037	3.03
Powys	1,397	1,482	4.33
Ceredigion	741	786	2.30
Sir Benfro	1,314	1,394	4.07
Sir Gaerfyrddin	1,599	1,695	4.95
Abertawe	3,326	3,527	10.30
Castell-nedd Port Talbot	807	856	2.50
Pen-y-bont ar Ogwr	1,018	1,079	3.15
Bro Morgannwg	874	926	2.71
Rhondda Cynon Taf	2,738	2,903	8.48
Merthyr Tudful	267	283	0.83
Caerffili	1,640	1,739	5.08
Blaenau Gwent	852	904	2.64
Torfaen	593	629	1.84
Sir Fynwy	938	995	2.91
Casnewydd	2,168	2,299	6.72
Caerdydd	4,947	5,246	15.32
Cymru	32,287	34,237	100.00

Fformiwla:

Pwysoliad:	Dangosydd:
0.737 x	Trothwy anheddiad 30,000
0.263 x	Y boblogaeth o fewn trothwy anheddiad 50,000

Gweler Atodiad A am werthoedd dangosyddion ac Atodiad B am gyfrannau canrannol

Setliad Refeniw Llywodraeth Leol Cymru 2019-2020

Gwasanaethau: Datblygu economaidd

Awdurdod Unedol	£000oedd IBA 2018-19	£000oedd IBA 2019-20	Cyfran ganrannol 2019-20
Ynys Môn	558	554	2.21
Gwynedd	821	822	3.28
Conwy	870	864	3.45
Sir Ddinbych	671	668	2.67
Sir y Fflint	1,288	1,283	5.12
Wrecsam	1,090	1,098	4.38
Powys	892	882	3.52
Ceredigion	637	638	2.54
Sir Benfro	972	966	3.86
Sir Gaerfyrddin	1,697	1,690	6.74
Abertawe	1,767	1,771	7.07
Castell-nedd Port Talbot	1,366	1,360	5.43
Pen-y-bont ar Ogwr	1,096	1,094	4.37
Bro Morgannwg	1,198	1,192	4.75
Rhondda Cynon Taf	2,449	2,446	9.76
Merthyr Tudful	597	595	2.38
Caerffili	1,986	1,982	7.91
Blaenau Gwent	773	768	3.07
Torfaen	769	765	3.05
Sir Fynwy	557	555	2.21
Casnewydd	945	945	3.77
Caerdydd	2,112	2,124	8.47
Cymru	25,111	25,061	100.00

Fformiwla:

Pwysoliad: 1.000 x **Dangosydd:** Poblogaeth o oedran gwaith wedi'i phwysoli yn erbyn y fynegai

Gweler Atodiad A am werthoedd dangosyddion ac Atodiad B am gyfrannau canrannol

IBAs GWASANAETHAU
Gwasanaethau eraill

Setliad Refeniw Llywodraeth Leol Cymru 2019-2020

Gwasanaethau: Gwasanaethau Ilyfrgell

Awdurdod Unedol	£000oedd IBA 2018-19	£000oedd IBA 2019-20	Cyfran ganrannol 2019-20
Ynys Môn	1,157	1,108	2.24
Gwynedd	2,039	1,959	3.96
Conwy	1,927	1,849	3.73
Sir Ddinbych	1,575	1,512	3.05
Sir y Fflint	2,554	2,451	4.95
Wrecsam	2,303	2,225	4.49
Powys	2,175	2,080	4.20
Ceredigion	1,258	1,209	2.44
Sir Benfro	2,045	1,961	3.96
Sir Gaerfyrddin	3,068	2,944	5.95
Abertawe	4,037	3,882	7.84
Castell-nedd Port Talbot	2,329	2,235	4.51
Pen-y-bont ar Ogwr	2,355	2,263	4.57
Bro Morgannwg	2,115	2,028	4.10
Rhondda Cynon Taf	3,932	3,774	7.62
Merthyr Tudful	976	936	1.89
Caerffili	2,984	2,863	5.78
Blaenau Gwent	1,145	1,096	2.21
Torfaen	1,517	1,454	2.94
Sir Fynwy	1,532	1,470	2.97
Casnewydd	2,452	2,357	4.76
Caerdydd	6,050	5,848	11.81
Cymru	51,524	49,506	100.00

Fformiwla:

Pwysoliad: 1.000 x **Dangosydd:** Y boblogaeth, bob oed (rhagamcan)

Gweler Atodiad A am werthoedd dangosyddion ac Atodiad B am gyfrannau canrannol

Setliad Refeniw Llywodraeth Leol Cymru 2019-2020

Gwasanaethau: Hamdden

Awdurdod Unedol	£000oedd IBA 2018-19	£000oedd IBA 2019-20	Cyfran ganrannol 2019-20
Ynys Môn	3,342	3,245	2.36
Gwynedd	5,701	5,551	4.04
Conwy	5,457	5,292	3.85
Sir Ddinbych	4,470	4,333	3.15
Sir y Fflint	6,880	6,697	4.87
Wrecsam	6,336	6,171	4.49
Powys	5,987	5,799	4.22
Ceredigion	3,396	3,310	2.41
Sir Benfro	5,740	5,582	4.06
Sir Gaerfyrddin	8,557	8,314	6.04
Abertawe	10,912	10,620	7.72
Castell-nedd Port Talbot	6,589	6,406	4.66
Pen-y-bont ar Ogwr	6,384	6,203	4.51
Bro Morgannwg	5,589	5,424	3.94
Rhondda Cynon Taf	11,093	10,773	7.83
Merthyr Tudful	2,751	2,668	1.94
Caerffili	8,456	8,207	5.97
Blaenau Gwent	3,372	3,266	2.37
Torfaen	4,110	3,994	2.90
Sir Fynwy	4,024	3,907	2.84
Casnewydd	6,681	6,487	4.72
Caerdydd	15,691	15,313	11.13
Cymru	141,516	137,561	100.00

Fformiwla:

Pwysoliad:	Dangosydd:
0.800 x	Y boblogaeth, bob oed (rhagamcan)
0.150 x	Cyfanswm hawl wyr (ddim mewn cyflogaeth) sy'n hawlio cymhorthdal incwm, lwfans ceisio swydd, credyd pensiwn neu credyd cynhwysol
0.050 x	Trothwy anheddiad 7,500

Gweler Atodiad A am werthoedd dangosyddion ac Atodiad B am gyfrannau canrannol

IBAs GWASANAETHAU
Gwasanaethau eraill

Setliad Refeniw Llywodraeth Leol Cymru 2019-2020

Gwasanaethau: Tai heblaw'r HRA

Awdurdod Unedol	£000oedd IBA 2018-19	£000oedd IBA 2019-20	Cyfran ganrannol 2019-20
Ynys Môn	667	900	1.99
Gwynedd	1,187	1,590	3.52
Conwy	1,116	1,498	3.32
Sir Ddinbych	866	1,161	2.57
Sir y Fflint	1,098	1,476	3.27
Wrecsam	1,320	1,776	3.93
Powys	1,155	1,551	3.43
Ceredigion	903	1,217	2.69
Sir Benfro	1,295	1,751	3.88
Sir Gaerfyrddin	2,227	3,015	6.68
Abertawe	4,137	5,568	12.33
Castell-nedd Port Talbot	1,593	2,152	4.77
Pen-y-bont ar Ogwr	1,315	1,786	3.96
Bro Morgannwg	1,056	1,432	3.17
Rhondda Cynon Taf	2,216	2,976	6.59
Merthyr Tudful	609	808	1.79
Caerffili	1,576	2,123	4.70
Blaenau Gwent	934	1,261	2.79
Torfaen	938	1,258	2.79
Sir Fynwy	828	1,116	2.47
Casnewydd	1,789	2,403	5.32
Caerdydd	4,668	6,341	14.04
Cymru	33,494	45,159	100.00

Fformiwla:

Pwysoliad:	Dangosydd:
0.313 x	Cyfanswm y penderfyniadau ynghylch digartrefedd
0.292 x	Pob annedd
0.232 x	Cyllid Cyfalaf Cyffredinol Tai
0.163 x	Derbynwyr Budd-daliadau Tai

Gweler Atodiad A am werthoedd dangosyddion ac Atodiad B am gyfrannau canrannol

Setliad Refeniw Llywodraeth Leol Cymru 2019-2020

Gwasanaethau: Atal Digartrefedd

Awdurdod Unedol	£000oedd IBA 2018-19	£000oedd IBA 2019-20	Cyfran ganrannol 2019-20
Ynys Môn	239	120	1.99
Gwynedd	425	211	3.52
Conwy	400	199	3.32
Sir Ddinbych	310	154	2.57
Sir y Fflint	393	196	3.27
Wrecsam	473	236	3.93
Powys	414	206	3.43
Ceredigion	324	162	2.69
Sir Benfro	464	233	3.88
Sir Gaerfyrddin	798	401	6.68
Abertawe	1,482	740	12.33
Castell-nedd Port Talbot	571	286	4.77
Pen-y-bont ar Ogwr	471	237	3.96
Bro Morgannwg	378	190	3.17
Rhondda Cynon Taf	794	395	6.59
Merthyr Tudful	218	107	1.79
Caerffili	565	282	4.70
Blaenau Gwent	335	168	2.79
Torfaen	336	167	2.79
Sir Fynwy	296	148	2.47
Casnewydd	641	319	5.32
Caerdydd	1,673	842	14.04
Cymru	12,000	6,000	100.00

Fformiwla:

Pwysoliad:	Dangosydd:
0.313 x	Cyfanswm y penderfyniadau ynghylch digartrefedd
0.292 x	Pob annedd
0.232 x	Cyllid Cyfalaf Cyffredinol Tai
0.163 x	Derbynwyr Budd-daliadau Tai

Gweler Atodiad A am werthoedd dangosyddion ac Atodiad B am gyfrannau canrannol

IBAs GWASANAETHAU
Gwasanaethau eraill

Setliad Refeniw Llywodraeth Leol Cymru 2019-2020

Gwasanaethau: Glanhau strydoedd

Awdurdod Unedol	£000oedd IBA 2018-19	£000oedd IBA 2019-20	Cyfran ganrannol 2019-20
Ynys Môn	1,373	1,430	2.37
Gwynedd	2,875	2,996	4.96
Conwy	2,698	2,814	4.66
Sir Ddinbych	1,909	1,985	3.29
Sir y Fflint	2,847	2,959	4.90
Wrecsam	2,348	2,448	4.05
Powys	2,398	2,487	4.12
Ceredigion	1,525	1,573	2.60
Sir Benfro	2,646	2,777	4.60
Sir Gaerfyrddin	3,310	3,459	5.73
Abertawe	4,251	4,419	7.31
Castell-nedd Port Talbot	2,557	2,654	4.39
Pen-y-bont ar Ogwr	2,642	2,744	4.54
Bro Morgannwg	2,300	2,389	3.96
Rhondda Cynon Taf	4,242	4,396	7.28
Merthyr Tudful	1,079	1,118	1.85
Caerffili	3,365	3,489	5.78
Blaenau Gwent	1,373	1,521	2.52
Torfaen	1,624	1,686	2.79
Sir Fynwy	1,563	1,622	2.69
Casnewydd	2,549	2,646	4.38
Caerdydd	6,469	6,792	11.24
Cymru	57,943	60,405	100.00

Fformiwla:

Pwysoliad:	Dangosydd:
0.737 x	Poblogaeth uwch (rhagamcan)
0.263 x	Hyd ffyrdd trefol

Gweler Atodiad A am werthoedd dangosyddion ac Atodiad B am gyfrannau canrannol

Setliad Refeniw Llywodraeth Leol Cymru 2019-2020

Gwasanaethau: Diogelwch bwyd

Awdurdod Unedol	£000oedd IBA 2018-19	£000oedd IBA 2019-20	Cyfran ganrannol 2019-20
Ynys Môn	263	270	2.30
Gwynedd	559	571	4.85
Conwy	503	516	4.39
Sir Ddinbych	392	406	3.45
Sir y Fflint	496	529	4.50
Wrecsam	442	467	3.97
Powys	548	584	4.96
Ceredigion	316	329	2.80
Sir Benfro	518	536	4.55
Sir Gaerfyrddin	688	718	6.10
Abertawe	837	871	7.41
Castell-nedd Port Talbot	482	511	4.35
Pen-y-bont ar Ogwr	487	515	4.38
Bro Morgannwg	435	451	3.83
Rhondda Cynon Taf	815	869	7.39
Merthyr Tudful	208	218	1.85
Caerffili	585	626	5.32
Blaenau Gwent	254	278	2.36
Torfaen	304	339	2.88
Sir Fynwy	329	342	2.91
Casnewydd	509	540	4.59
Caerdydd	1,215	1,278	10.87
Cymru	11,186	11,762	100.00

Fformiwla:

Pwysoliad:	Dangosydd:
0.541 x	Y boblogaeth, bob oed (rhagamcan)
0.459 x	Safleoedd bwyd

Gweler Atodiad A am werthoedd dangosyddion ac Atodiad B am gyfrannau canrannol

IBAs GWASANAETHAU
Gwasanaethau eraill

Setliad Refeniw Llywodraeth Leol Cymru 2019-2020

Gwasanaethau: Gwaredu sbwriel

Awdurdod Unedol	£000oedd IBA 2018-19	£000oedd IBA 2019-20	Cyfran ganrannol 2019-20
Ynys Môn	2,410	2,312	2.39
Gwynedd	5,167	4,955	5.13
Conwy	4,639	4,455	4.61
Sir Ddinbych	3,573	3,418	3.54
Sir y Fflint	4,868	4,643	4.81
Wrecsam	4,139	3,970	4.11
Powys	4,542	4,329	4.48
Ceredigion	2,791	2,645	2.74
Sir Benfro	4,602	4,450	4.61
Sir Gaerfyrddin	5,691	5,469	5.66
Abertawe	7,517	7,184	7.44
Castell-nedd Port Talbot	4,137	3,949	4.09
Pen-y-bont ar Ogwr	4,462	4,265	4.42
Bro Morgannwg	4,035	3,857	3.99
Rhondda Cynon Taf	6,941	6,613	6.85
Merthyr Tudful	1,768	1,682	1.74
Caerffili	5,286	5,040	5.22
Blaenau Gwent	2,025	1,926	1.99
Torfaen	2,697	2,571	2.66
Sir Fynwy	2,854	2,723	2.82
Casnewydd	4,627	4,416	4.57
Caerdydd	12,085	11,701	12.12
Cymru	100,857	96,574	100.00

Fformiwla:

Pwysoliad: **Dangosydd:**
1.000 x Poblogaeth uwch (rhagamcan)

Gweler Atodiad A am werthoedd dangosyddion ac Atodiad B am gyfrannau canrannol

Setliad Refeniw Llywodraeth Leol Cymru 2019-2020

Gwasanaethau: Eifen gwastraff y Grant Refeniw Sengl

Unitary Authority	2017-18 IBA £000s	2018-19 IBA £000s	2018-19 share percentage
Isle of Anglesey	921	924	2.64
Gwynedd	1,970	1,979	5.65
Conwy	1,405	1,399	4.00
Denbighshire	1,193	1,191	3.40
Flintshire	1,635	1,629	4.66
Wrexham	1,432	1,437	4.11
Powys	2,023	2,034	5.81
Ceredigion	1,072	1,071	3.06
Pembrokeshire	1,531	1,535	4.38
Carmarthenshire	2,126	2,134	6.10
Swansea	2,509	2,503	7.15
Neath Port Talbot	1,474	1,472	4.21
Bridgend	1,501	1,498	4.28
The Vale of Glamorgan	1,336	1,331	3.80
Rhondda Cynon Taf	2,394	2,386	6.82
Merthyr Tydfil	596	593	1.69
Caerphilly	1,813	1,807	5.16
Blaenau Gwent	691	687	1.96
Torfaen	915	911	2.60
Monmouthshire	1,006	1,004	2.87
Newport	1,533	1,528	4.36
Cardiff	3,923	3,945	11.27
Wales	35,000	35,000	100.00

Formula:

Weight:		Indicator:
0.46852	x	Enhanced population (projected)
0.43794	x	Population, all ages (projected)
0.09354	x	Dispersion threshold 5,000 (1991)

See Annex A for indicator values and Annex B for percentage shares

IBAs GWASANAETHAU
Gwasanaethau eraill

Setliad Refeniw Llywodraeth Leol Cymru 2019-2020

Gwasanaethau: Diogelu defnyddwyr

Awdurdod Unedol	£000oedd IBA 2018-19	£000oedd IBA 2019-20	Cyfran ganrannol 2019-20
Ynys Môn	359	332	2.46
Gwynedd	646	601	4.45
Conwy	590	542	4.02
Sir Ddinbych	501	458	3.40
Sir y Fflint	656	605	4.48
Wrecsam	627	571	4.23
Powys	672	617	4.58
Ceredigion	374	346	2.57
Sir Benfro	647	602	4.46
Sir Gaerfyrddin	911	836	6.20
Abertawe	1,104	1,014	7.52
Castell-nedd Port Talbot	677	623	4.62
Pen-y-bont ar Ogwr	637	585	4.33
Bro Morgannwg	524	481	3.57
Rhondda Cynon Taf	1,131	1,037	7.69
Merthyr Tudful	289	266	1.97
Caerffili	848	778	5.77
Blaenau Gwent	369	338	2.50
Torfaen	424	392	2.91
Sir Fynwy	382	352	2.61
Casnewydd	700	638	4.73
Caerdydd	1,603	1,476	10.94
Cymru	14,672	13,490	100.00

Fformiwla:

Pwysoliad:	Dangosydd:
0.400 x	Cyfanswm hawl wyr (ddim mewn cyflogaeth) sy'n hawlio cymhorthdal incwm, lwfans ceisio swydd, credyd pensiwn neu credyd cynhwysol
0.400 x	Y boblogaeth, bob oed (rhagamcan)
0.200 x	Safleoedd masnachu

Gweler Atodiad A am werthoedd dangosyddion ac Atodiad B am gyfrannau canrannol

Setliad Refeniw Llywodraeth Leol Cymru 2019-2020

Gwasanaethau: Gweinyddu'r dreth gyngor

Awdurdod Unedol	£000oedd IBA 2018-19	£000oedd IBA 2019-20	Cyfran ganrannol 2019-20
Ynys Môn	844	771	2.39
Gwynedd	1,492	1,365	4.24
Conwy	1,387	1,272	3.95
Sir Ddinbych	1,089	1,000	3.10
Sir y Fflint	1,688	1,553	4.82
Wrecsam	1,495	1,374	4.26
Powys	1,569	1,436	4.46
Ceredigion	880	806	2.50
Sir Benfro	1,483	1,358	4.21
Sir Gaerfyrddin	2,129	1,957	6.07
Abertawe	2,765	2,541	7.88
Castell-nedd Port Talbot	1,613	1,482	4.60
Pen-y-bont ar Ogwr	1,575	1,447	4.49
Bro Morgannwg	1,419	1,306	4.05
Rhondda Cynon Taf	2,672	2,453	7.61
Merthyr Tudful	667	612	1.90
Caerffili	1,957	1,793	5.57
Blaenau Gwent	797	730	2.27
Torfaen	1,015	932	2.89
Sir Fynwy	1,033	950	2.95
Casnewydd	1,643	1,520	4.72
Caerdydd	3,855	3,567	11.07
Cymru	35,066	32,226	100.00

Fformiwla:

Pwysoliad:	Dangosydd:
0.750 x	Pob annedd
0.250 x	Y boblogaeth 18 oed a throsodd (rhagamcan)

Gweler Atodiad A am werthoedd dangosyddion ac Atodiad B am gyfrannau canrannol

IBAs GWASANAETHAU
Gwasanaethau eraill

Setliad Refeniw Llywodraeth Leol Cymru 2019-2020

Gwasanaethau: Cynllun Gostyngiadau'r Dreth Gyngor – Cymhorthdal Gweinyddu

Awdurdod Unedol	£000oedd IBA 2018-19	£000oedd IBA 2019-20	Cyfran ganrannol 2019-20
Ynys Môn	102	101	2.11
Gwynedd	163	162	3.40
Conwy	177	175	3.67
Sir Ddinbych	165	163	3.42
Sir y Fflint	188	186	3.91
Wrecsam	198	196	4.11
Powys	154	156	3.27
Ceredigion	90	99	2.07
Sir Benfro	174	177	3.72
Sir Gaerfyrddin	275	273	5.73
Abertawe	391	387	8.12
Castell-nedd Port Talbot	293	294	6.16
Pen-y-bont ar Ogwr	231	229	4.80
Bro Morgannwg	164	163	3.42
Rhondda Cynon Taf	422	427	8.96
Merthyr Tudful	111	111	2.32
Caerffili	302	299	6.27
Blaenau Gwent	153	153	3.20
Torfaen	164	167	3.51
Sir Fynwy	96	96	2.01
Casnewydd	236	230	4.82
Caerdydd	521	525	11.00
Cymru	4,770	4,770	100.00

Fformiwla:

Pwysoliad: 1.000 x **Dangosydd:** Llwyth Achosion Cynlluniau Gostyngiadau'r Dreth Gyngor

Gweler Atodiad A am werthoedd dangosyddion ac Atodiad B am gyfrannau canrannol

Setliad Refeniw Llywodraeth Leol Cymru 2019-2020

Gwasanaethau: Gwasanaethau eraill

Awdurdod Unedol	£000oedd IBA 2018-19	£000oedd IBA 2019-20	Cyfran ganrannol 2019-20
Ynys Môn	1,869	2,150	2.24
Gwynedd	3,294	3,800	3.96
Conwy	3,113	3,586	3.73
Sir Ddinbych	2,544	2,933	3.05
Sir y Fflint	4,126	4,755	4.95
Wrecsam	3,721	4,317	4.49
Powys	3,514	4,036	4.20
Ceredigion	2,033	2,346	2.44
Sir Benfro	3,304	3,804	3.96
Sir Gaerfyrddin	4,957	5,712	5.95
Abertawe	6,522	7,531	7.84
Castell-nedd Port Talbot	3,763	4,335	4.51
Pen-y-bont ar Ogwr	3,805	4,390	4.57
Bro Morgannwg	3,417	3,935	4.10
Rhondda Cynon Taf	6,352	7,321	7.62
Merthyr Tudful	1,577	1,815	1.89
Caerffili	4,822	5,555	5.78
Blaenau Gwent	1,849	2,126	2.21
Torfaen	2,450	2,821	2.94
Sir Fynwy	2,475	2,852	2.97
Casnewydd	3,961	4,573	4.76
Caerdydd	9,774	11,345	11.81
Cymru	83,245	96,036	100.00

Fformiwla:

Pwysoliad: 1.000 x **Dangosydd:** Y boblogaeth, bob oed (rhagamcan)

Gweler Atodiad A am werthoedd dangosyddion ac Atodiad B am gyfrannau canrannol

IBAs GWASANAETHAU
Gwasanaethau eraill

Setliad Refeniw Llywodraeth Leol Cymru 2019-2020

Gwasanaethau: Gweinyddu cyffredinol

Awdurdod Unedol	£000oedd IBA 2018-19	£000oedd IBA 2019-20	Cyfran ganrannol 2019-20
Ynys Môn	2,184	2,174	2.33
Gwynedd	3,882	3,868	4.14
Conwy	3,470	3,452	3.70
Sir Ddinbych	3,108	3,106	3.33
Sir y Fflint	4,434	4,419	4.74
Wrecsam	3,968	3,968	4.25
Powys	4,090	4,056	4.35
Ceredigion	2,269	2,268	2.43
Sir Benfro	3,758	3,759	4.03
Sir Gaerfyrddin	5,745	5,735	6.15
Abertawe	7,084	7,103	7.61
Castell-nedd Port Talbot	4,362	4,370	4.68
Pen-y-bont ar Ogwr	4,190	4,177	4.48
Bro Morgannwg	3,748	3,755	4.02
Rhondda Cynon Taf	7,410	7,429	7.96
Merthyr Tudful	1,818	1,821	1.95
Caerffili	5,561	5,548	5.95
Blaenau Gwent	2,126	2,127	2.28
Torfaen	2,819	2,823	3.03
Sir Fynwy	2,459	2,455	2.63
Casnewydd	4,596	4,620	4.95
Caerdydd	10,210	10,281	11.02
Cymru	93,293	93,315	100.00

Dosberthir yn gymesur â: Cyfanswm y gwasanaethau y mae gweinyddiaeth gyffredinol yn berthnasol iddynt

Setliad Refeniw Llywodraeth Leol Cymru 2019-2020

Gwasanaethau: Draenio

Awdurdod Unedol	£000oedd IBA 2018-19	£000oedd IBA 2019-20	Cyfran ganrannol 2019-20
Ynys Môn	2	3	0.26
Gwynedd	88	98	8.64
Conwy	22	28	2.47
Sir Ddinbych	0	0	0.00
Sir y Fflint	0	0	0.00
Wrecsam	0	0	0.00
Powys	43	43	3.78
Ceredigion	8	9	0.84
Sir Benfro	0	0	0.00
Sir Gaerfyrddin	0	0	0.00
Abertawe	0	0	0.00
Castell-nedd Port Talbot	0	0	0.00
Pen-y-bont ar Ogwr	0	0	0.00
Bro Morgannwg	0	0	0.00
Rhondda Cynon Taf	0	0	0.00
Merthyr Tudful	0	0	0.00
Caerffili	0	0	0.00
Blaenau Gwent	0	0	0.00
Torfaen	0	0	0.00
Sir Fynwy	90	90	7.96
Casnewydd	730	724	64.20
Caerdydd	135	134	11.85
Cymru	1,118	1,128	100.00

Fformiwla:

Pwysoliad: Dangosydd:
1.000 x Ardollau Draenio Tir

Gweler Atodiad A am werthoedd dangosyddion ac Atodiad B am gyfrannau canrannol

IBAs GWASANAETHAU
Gwasanaethau eraill

Setliad Refeniw Llywodraeth Leol Cymru 2019-2020

Gwasanaethau: Y Parciau Cenedlaethol

Awdurdod Unedol	£000oedd IBA 2018-19	£000oedd IBA 2019-20	Cyfran ganrannol 2019-20
Ynys Môn	0	0	0.00
Gwynedd	962	963	30.31
Conwy	286	286	9.00
Sir Ddinbych	0	0	0.00
Sir y Fflint	0	0	0.00
Wrecsam	0	0	0.00
Powys	554	554	17.45
Ceredigion	0	0	0.00
Sir Benfro	985	985	31.01
Sir Gaerfyrddin	138	139	4.36
Abertawe	0	0	0.00
Castell-nedd Port Talbot	0	0	0.00
Pen-y-bont ar Ogwr	0	0	0.00
Bro Morgannwg	0	0	0.00
Rhondda Cynon Taf	48	48	1.51
Merthyr Tudful	38	38	1.19
Caerffili	0	0	0.00
Blaenau Gwent	29	29	0.92
Torfaen	29	29	0.92
Sir Fynwy	106	106	3.32
Casnewydd	0	0	0.00
Caerdydd	0	0	0.00
Cymru	3,175	3,175	100.00

Fformiwla:

Pwysoliad: **Dangosydd:**
1.000 x Ardollau parc cenedlaethol

Gweler Atodiad A am werthoedd dangosyddion ac Atodiad B am gyfrannau canrannol

Setliad Refeniw Llywodraeth Leol Cymru 2019-2020

Gwasanaethau: Grant Amddifadedd

Awdurdod Unedol	£000oedd IBA 2018-19	£000oedd IBA 2019-20	Cyfran ganrannol 2019-20
Ynys Môn	508	508	2.31
Gwynedd	494	494	2.24
Conwy	174	174	0.79
Sir Ddinbych	169	169	0.77
Sir y Fflint	225	225	1.02
Wrecsam	322	322	1.46
Powys	48	48	0.22
Ceredigion	107	107	0.49
Sir Benfro	366	366	1.66
Sir Gaerfyrddin	1,195	1,195	5.43
Abertawe	969	969	4.41
Castell-nedd Port Talbot	2,359	2,359	10.72
Pen-y-bont ar Ogwr	758	758	3.44
Bro Morgannwg	167	167	0.76
Rhondda Cynon Taf	4,223	4,223	19.20
Merthyr Tudful	2,146	2,146	9.75
Caerffili	2,466	2,466	11.21
Blaenau Gwent	2,625	2,625	11.93
Torfaen	452	452	2.05
Sir Fynwy	0	0	0.00
Casnewydd	716	716	3.25
Caerdydd	1,511	1,511	6.87
Cymru	22,000	22,000	100.00

Fformiwla:

Pwysoliad:	Dangosydd:
1.000 x	Grant Amddifadedd
0.500 x	Cyfran yr adrannau etholiadol ym mhob awdurdod sydd ymhlith yr 20% o adrannau etholiadol mwyaf amddifadus Cymru.
0.500 x	Cyfran yr adrannau etholiadol ym mhob awdurdod sydd ymhlith yr 40% o adrannau etholiadol mwyaf amddifadus Cymru

Gweler Atodiad A am werthoedd dangosyddion ac Atodiad B am gyfrannau canrannol

IBAs GWASANAETHAU
Cynlluniau Gostwng y Dreth Gyngor (CTRS)

Setliad Refeniw Llywodraeth Leol Cymru 2019-2020

Gwasanaethau: Cynlluniau Gostyngiadau'r Dreth Gyngor

Awdurdod Unedol	£000oedd IBA 2018-19	£000oedd IBA 2019-20	Cyfran ganrannol 2019-20
Ynys Môn	5,187	5,131	2.10
Gwynedd	8,926	8,829	3.62
Conwy	8,976	9,030	3.70
Sir Ddinbych	9,172	9,000	3.69
Sir y Fflint	9,761	9,578	3.93
Wrecsam	9,672	9,489	3.89
Powys	8,043	8,208	3.36
Ceredigion	4,881	5,001	2.05
Sir Benfro	7,077	7,385	3.03
Sir Gaerfyrddin	14,249	14,165	5.81
Abertawe	19,180	19,081	7.82
Castell-nedd Port Talbot	16,300	16,381	6.71
Pen-y-bont ar Ogwr	12,907	13,080	5.36
Bro Morgannwg	9,063	9,050	3.71
Rhondda Cynon Taf	21,772	21,681	8.89
Merthyr Tudful	5,643	5,690	2.33
Caerffili	13,302	13,021	5.34
Blaenau Gwent	8,261	8,185	3.35
Torfaen	7,996	8,116	3.33
Sir Fynwy	5,649	5,702	2.34
Casnewydd	10,362	10,216	4.19
Caerdydd	27,619	27,979	11.47
Cymru	244,000	244,000	100.00

Fformiwla:

Pwysoliad: **Dangosydd:**
1.000 x Gwariant Cynlluniau Gostyngiadau'r Dreth Gyngor

Gweler Atodiad A am werthoedd dangosyddion ac Atodiad B am gyfrannau canrannol

Setliad Refeniw Llywodraeth Leol Cymru 2019-2020

Gwasanaethau: Menter Benthycu Llywodraeth Leol - Gwella Priffyrdd

Awdurdod Unedol	£000oedd IBA 2018-19	£000oedd IBA 2019-20	Cyfran ganrannol 2019-20
Ynys Môn	371	371	3.09
Gwynedd	794	794	6.62
Conwy	514	514	4.28
Sir Ddinbych	487	487	4.06
Sir y Fflint	578	578	4.82
Wrecsam	442	442	3.68
Powys	962	962	8.02
Ceredigion	488	488	4.07
Sir Benfro	635	635	5.29
Sir Gaerfyrddin	897	897	7.48
Abertawe	711	711	5.93
Castell-nedd Port Talbot	444	444	3.70
Pen-y-bont ar Ogwr	475	475	3.95
Bro Morgannwg	455	455	3.80
Rhondda Cynon Taf	756	756	6.30
Merthyr Tudful	145	145	1.21
Caerffili	581	581	4.85
Blaenau Gwent	214	214	1.79
Torfaen	240	240	2.00
Sir Fynwy	369	369	3.08
Casnewydd	394	394	3.28
Caerdydd	1,047	1,047	8.72
Cymru	12,000	12,000	100.00

Fformiwla:

Pwysoliad: 1.000 x **Dangosydd:** Menter Benthycu Llywodraeth Leol - Gwella Priffyrdd

Gweler Atodiad A am werthoedd dangosyddion ac Atodiad B am gyfrannau canrannol

Setliad Refeniw Llywodraeth Leol Cymru 2019-2020

Gwasanaethau: Menter Benthycu Llywodraeth Leol - Ysgolion yr 21ain Ganrif

Awdurdod Unedol	£000oedd IBA 2018-19	£000oedd IBA 2019-20	Cyfran ganrannol 2019-20
Ynys Môn	245	245	2.45
Gwynedd	265	265	2.65
Conwy	131	131	1.31
Sir Ddinbych	537	537	5.37
Sir y Fflint	470	470	4.70
Wrecsam	163	163	1.63
Powys	572	572	5.72
Ceredigion	234	234	2.34
Sir Benfro	1,096	1,096	10.96
Sir Gaerfyrddin	634	634	6.34
Abertawe	375	375	3.75
Castell-nedd Port Talbot	680	680	6.80
Pen-y-bont ar Ogwr	329	329	3.29
Bro Morgannwg	153	153	1.53
Rhondda Cynon Taf	1,170	1,170	11.70
Merthyr Tudful	125	125	1.25
Caerffili	380	380	3.80
Blaenau Gwent	148	148	1.48
Torfaen	597	597	5.97
Sir Fynwy	581	581	5.81
Casnewydd	110	110	1.10
Caerdydd	1,004	1,004	10.04
Cymru	10,000	10,000	100.00

Fformiwla:

Pwysoliad: 1.000 x **Dangosydd:** Menter Benthycu Llywodraeth Leol - Ysgolion yr 21ain Ganrif

Gweler Atodiad A am werthoedd dangosyddion ac Atodiad B am gyfrannau canrannol

Setliad Refeniw Llywodraeth Leol Cymru 2019-2020

Gwasanaethau: Cyllido Dyledion

Awdurdod Unedol	£000oedd IBA 2018-19	£000oedd IBA 2019-20	Cyfran ganrannol 2019-20
Ynys Môn	7,529	8,089	2.49
Gwynedd	13,669	14,705	4.52
Conwy	11,497	12,360	3.80
Sir Ddinbych	10,544	11,321	3.48
Sir y Fflint	14,005	15,046	4.63
Wrecsam	11,530	12,407	3.82
Powys	15,979	17,164	5.28
Ceredigion	8,983	9,682	2.98
Sir Benfro	12,682	13,634	4.20
Sir Gaerfyrddin	18,866	20,313	6.25
Abertawe	22,981	24,662	7.59
Castell-nedd Port Talbot	14,128	15,218	4.68
Pen-y-bont ar Ogwr	12,847	13,826	4.25
Bro Morgannwg	10,745	11,580	3.56
Rhondda Cynon Taf	24,680	26,492	8.15
Merthyr Tudful	6,121	6,558	2.02
Caerffili	16,390	17,630	5.43
Blaenau Gwent	8,567	9,146	2.81
Torfaen	9,530	10,231	3.15
Sir Fynwy	7,963	8,566	2.64
Casnewydd	14,079	15,123	4.65
Caerdydd	29,034	31,210	9.60
Cymru	302,350	324,964	100.00

Fformiwla:

- Cyllido Dyledion = Dyled tybiannol ar ddechrau 2017-18 (a) x 4%
- + Cyfartaledd dyled tybiannol ar gyfer 2017-18 (b) x 7.1%
- + Taliadau prydlesu (c)
- Grantiau penodol yn erbyn ffioedd benthyriad (d)

Gweler Atodiad C am werthoedd dangosyddion

Setliad Refeniw Llywodraeth Leol Cymru 2019-2020

Gwasanaethau: Ariannu Asedau

Awdurdod Unedol	£000oedd IBA 2018-19	£000oedd IBA 2019-20	Cyfran ganrannol 2019-20
Ynys Môn	0	0	0.00
Gwynedd	0	0	0.00
Conwy	4,117	3,960	15.07
Sir Ddinbych	1,324	1,273	4.85
Sir y Fflint	0	0	0.00
Wrecsam	1,777	1,724	6.56
Powys	0	0	0.00
Ceredigion	1,138	1,092	4.15
Sir Benfro	751	722	2.75
Sir Gaerfyrddin	0	0	0.00
Abertawe	0	0	0.00
Castell-nedd Port Talbot	0	0	0.00
Pen-y-bont ar Ogwr	1,812	1,756	6.68
Bro Morgannwg	0	0	0.00
Rhondda Cynon Taf	2,402	2,315	8.81
Merthyr Tudful	0	0	0.00
Caerffili	6,301	6,099	23.21
Blaenau Gwent	0	0	0.00
Torfaen	0	0	0.00
Sir Fynwy	0	0	0.00
Casnewydd	7,544	7,341	27.93
Caerdydd	0	0	0.00
Cymru	27,165	26,283	100.00

Fformiwla:

Pwysoliad: **Dangosydd:**
1.000 x Ariannu Asedau

Gweler Atodiad A am werthoedd dangosyddion ac Atodiad B am gyfrannau canrannol

Setliad Refeniw Llywodraeth Leol Cymru 2019-2020

Sector: Ysgolion prif ffrwd

Awdurdod Unedol	£000oedd IBA 2018-19	£000oedd IBA 2019-20
Ynys Môn	47,515	48,012
Gwynedd	81,754	82,738
Conwy	71,887	72,332
Sir Ddinbych	70,427	71,370
Sir y Fflint	105,662	107,060
Wrecsam	88,927	89,868
Powys	84,924	85,280
Ceredigion	45,295	45,998
Sir Benfro	81,869	82,433
Sir Gaerfyrddin	128,523	130,039
Abertawe	156,721	158,598
Castell-nedd Port Talbot	97,383	98,832
Pen-y-bont ar Ogwr	96,900	97,781
Bro Morgannwg	91,441	93,348
Rhondda Cynon Taf	171,204	174,346
Merthyr Tudful	40,010	40,768
Caerffili	130,233	131,719
Blaenau Gwent	43,928	44,483
Torfaen	65,190	66,550
Sir Fynwy	53,758	54,643
Casnewydd	106,678	109,362
Caerdydd	226,735	230,901
Cymru	2,086,967	2,116,460

Swm IBAs Gwasanaethau tud 13 i 16

IBAs SECTOR
Gwasanaethau ysgol eraill

Setliad Refeniw Llywodraeth Leol Cymru 2019-2020

Sector: Gwasanaethau ysgol eraill

Awdurdod Unedol	£000oedd IBA 2018-19	£000oedd IBA 2019-20
Ynys Môn	3,777	3,864
Gwynedd	6,885	6,970
Conwy	4,784	4,837
Sir Ddinbych	4,318	4,412
Sir y Fflint	4,645	4,721
Wrecsam	4,687	4,849
Powys	9,076	9,016
Ceredigion	5,782	5,786
Sir Benfro	5,588	5,743
Sir Gaerfyrddin	7,449	7,661
Abertawe	6,902	7,201
Castell-nedd Port Talbot	4,798	5,042
Pen-y-bont ar Ogwr	4,674	4,806
Bro Morgannwg	4,098	4,161
Rhondda Cynon Taf	7,892	8,183
Merthyr Tudful	2,190	2,266
Caerffili	5,785	5,935
Blaenau Gwent	2,382	2,457
Torfaen	3,057	3,129
Sir Fynwy	3,970	3,947
Casnewydd	5,270	5,454
Caerdydd	11,106	11,677
Cymru	119,116	122,115

Swm IBAs Gwasanaethau tud 17 i 20

Setliad Refeniw Llywodraeth Leol Cymru 2019-2020

Sector: Addysg barhaus

Awdurdod Unedol	£000oedd IBA 2018-19	£000oedd IBA 2019-20
Ynys Môn	413	437
Gwynedd	703	745
Conwy	609	642
Sir Ddinbych	432	461
Sir y Fflint	733	781
Wrecsam	673	715
Powys	736	779
Ceredigion	395	421
Sir Benfro	702	748
Sir Gaerfyrddin	953	1,009
Abertawe	957	1,017
Castell-nedd Port Talbot	647	684
Pen-y-bont ar Ogwr	624	661
Bro Morgannwg	490	521
Rhondda Cynon Taf	1,104	1,180
Merthyr Tudful	257	272
Caerffili	901	957
Blaenau Gwent	369	387
Torfaen	364	385
Sir Fynwy	506	535
Casnewydd	528	556
Caerdydd	1,060	1,128
Cymru	14,157	15,022

Swm IBAs Gwasanaethau tud 21 i 22

IBAs SECTOR
Gwasanaethau Addysg Eraill

Setliad Refeniw Llywodraeth Leol Cymru 2019-2020

Sector: Gwasanaethau Addysg Eraill

Awdurdod Unedol	£000oedd IBA 2018-19	£000oedd IBA 2019-20
Ynys Môn	433	399
Gwynedd	890	812
Conwy	717	654
Sir Ddinbych	654	604
Sir y Fflint	1,020	938
Wrecsam	943	873
Powys	793	721
Ceredigion	614	556
Sir Benfro	804	741
Sir Gaerfyrddin	1,242	1,143
Abertawe	1,789	1,638
Castell-nedd Port Talbot	965	886
Pen-y-bont ar Ogwr	982	892
Bro Morgannwg	870	798
Rhondda Cynon Taf	1,743	1,597
Merthyr Tudful	417	385
Caerffili	1,300	1,188
Blaenau Gwent	479	431
Torfaen	639	580
Sir Fynwy	572	519
Casnewydd	1,131	1,032
Caerdydd	2,849	2,615
Cymru	21,845	20,001

Swm IBAs Gwasanaethau tud 23 i 24

Setliad Refeniw Llywodraeth Leol Cymru 2019-2020

Sector: Gwasanaethau Ysgolion

Awdurdod Unedol	£000oedd IBA 2018-19	£000oedd IBA 2019-20
Ynys Môn	51,293	51,876
Gwynedd	88,639	89,708
Conwy	76,672	77,169
Sir Ddinbych	74,746	75,783
Sir y Fflint	110,307	111,782
Wrecsam	93,614	94,717
Powys	94,000	94,296
Ceredigion	51,078	51,783
Sir Benfro	87,457	88,175
Sir Gaerfyrddin	135,972	137,700
Abertawe	163,624	165,798
Castell-nedd Port Talbot	102,181	103,874
Pen-y-bont ar Ogwr	101,575	102,587
Bro Morgannwg	95,539	97,508
Rhondda Cynon Taf	179,096	182,529
Merthyr Tudful	42,200	43,034
Caerffili	136,018	137,653
Blaenau Gwent	46,311	46,939
Torfaen	68,247	69,679
Sir Fynwy	57,728	58,590
Casnewydd	111,948	114,816
Caerdydd	237,841	242,577
Cymru	2,206,082	2,238,574

Swm IBAs Gwasanaethau tud 13 i 20 (Swm IBAs Sector tud 69 i 70)

IBAs SECTOR
Addysg arall

Setliad Refeniw Llywodraeth Leol Cymru 2019-2020

Sector: Addysg arall

Awdurdod Unedol	£000oedd IBA 2018-19	£000oedd IBA 2019-20
Ynys Môn	846	836
Gwynedd	1,592	1,558
Conwy	1,325	1,296
Sir Ddinbych	1,086	1,065
Sir y Fflint	1,753	1,719
Wrecsam	1,617	1,588
Powys	1,529	1,499
Ceredigion	1,010	977
Sir Benfro	1,507	1,489
Sir Gaerfyrddin	2,196	2,152
Abertawe	2,746	2,655
Castell-nedd Port Talbot	1,612	1,570
Pen-y-bont ar Ogwr	1,606	1,553
Bro Morgannwg	1,360	1,319
Rhondda Cynon Taf	2,846	2,777
Merthyr Tudful	675	657
Caerffili	2,201	2,145
Blaenau Gwent	848	819
Torfaen	1,003	965
Sir Fynwy	1,078	1,054
Casnewydd	1,658	1,588
Caerdydd	3,909	3,742
Cymru	36,003	35,022

Swm IBAs Gwasanaethau tud 21 i 24 (Swm IBAs Sector tud 71 i 72)

Setliad Refeniw Llywodraeth Leol Cymru 2019-2020

Sector: Cyfanswm Addysg

Awdurdod Unedol	£000oedd IBA 2018-19	£000oedd IBA 2019-20
Ynys Môn	52,138	52,712
Gwynedd	90,231	91,266
Conwy	77,997	78,465
Sir Ddinbych	75,831	76,848
Sir y Fflint	112,060	113,501
Wrecsam	95,230	96,305
Powys	95,529	95,795
Ceredigion	52,087	52,760
Sir Benfro	88,963	89,664
Sir Gaerfyrddin	138,167	139,852
Abertawe	166,370	168,453
Castell-nedd Port Talbot	103,794	105,444
Pen-y-bont ar Ogwr	103,180	104,140
Bro Morgannwg	96,899	98,827
Rhondda Cynon Taf	181,942	185,306
Merthyr Tudful	42,875	43,691
Caerffili	138,218	139,798
Blaenau Gwent	47,159	47,758
Torfaen	69,251	70,645
Sir Fynwy	58,806	59,644
Casnewydd	113,606	116,404
Caerdydd	241,750	246,320
Cymru	2,242,085	2,273,597

Swm IBAs Gwasanaethau tud 13 i 24 (Swm IBAs Sector tud 69 i 72)

IBAs SECTOR
Gwasanaethau Cymdeithasol Personol

Setliad Refeniw Llywodraeth Leol Cymru 2019-2020

Sector: **Gwasanaethau Cymdeithasol Personol**

Awdurdod Unedol	£000oedd IBA 2018-19	£000oedd IBA 2019-20
Ynys Môn	35,218	36,284
Gwynedd	61,743	63,650
Conwy	60,826	62,707
Sir Ddinbych	51,804	53,827
Sir y Fflint	68,291	70,534
Wrecsam	67,673	70,322
Powys	64,716	66,769
Ceredigion	36,590	38,037
Sir Benfro	61,137	64,104
Sir Gaerfyrddin	95,954	99,242
Abertawe	122,413	127,787
Castell-nedd Port Talbot	77,786	80,858
Pen-y-bont ar Ogwr	69,349	71,849
Bro Morgannwg	57,380	59,621
Rhondda Cynon Taf	127,447	132,507
Merthyr Tudful	33,534	34,736
Caerffili	93,007	96,315
Blaenau Gwent	39,965	41,232
Torfaen	49,380	50,963
Sir Fynwy	38,599	39,958
Casnewydd	78,290	81,231
Caerdydd	173,521	181,504
Cymru	1,564,622	1,624,037

Swm IBAs Gwasanaethau tud 25 i 33

Setliad Refeniw Llywodraeth Leol Cymru 2019-2020

Sector: Trafnidiaeth

Awdurdod Unedol	£000oedd IBA 2018-19	£000oedd IBA 2019-20
Ynys Môn	5,423	5,290
Gwynedd	11,148	10,913
Conwy	7,936	7,740
Sir Ddinbych	6,849	6,677
Sir y Fflint	9,138	8,829
Wrecsam	6,962	6,784
Powys	12,761	12,457
Ceredigion	6,389	6,226
Sir Benfro	9,301	9,137
Sir Gaerfyrddin	13,019	12,768
Abertawe	11,571	11,305
Castell-nedd Port Talbot	7,495	7,309
Pen-y-bont ar Ogwr	7,750	7,494
Bro Morgannwg	7,057	6,841
Rhondda Cynon Taf	12,316	11,974
Merthyr Tudful	2,622	2,546
Caerffili	9,999	9,742
Blaenau Gwent	4,057	4,146
Torfaen	4,217	4,126
Sir Fynwy	5,629	5,486
Casnewydd	6,990	6,815
Caerdydd	16,019	15,692
Cymru	184,649	180,296

Swm IBAs Gwasanaethau tud 34 i 38

IBAs SECTOR
Tân

Setliad Refeniw Llywodraeth Leol Cymru 2019-2020

Sector: **Tân**

Awdurdod Unedol	£000oedd IBA 2018-19	£000oedd IBA 2019-20
Ynys Môn	2,950	2,999
Gwynedd	5,198	5,301
Conwy	4,913	5,002
Sir Ddinbych	4,015	4,091
Sir y Fflint	6,512	6,632
Wrecsam	5,872	6,021
Powys	5,545	5,629
Ceredigion	3,208	3,272
Sir Benfro	5,214	5,306
Sir Gaerfyrddin	7,823	7,967
Abertawe	10,292	10,504
Castell-nedd Port Talbot	5,939	6,046
Pen-y-bont ar Ogwr	6,005	6,123
Bro Morgannwg	5,392	5,488
Rhondda Cynon Taf	10,024	10,211
Merthyr Tudful	2,489	2,532
Caerffili	7,609	7,748
Blaenau Gwent	2,918	2,965
Torfaen	3,867	3,935
Sir Fynwy	3,906	3,977
Casnewydd	6,251	6,378
Caerdydd	15,424	15,825
Cymru	131,366	133,952

IBA Dosbarthiad Gwasanaethau tud 39

Setliad Refeniw Llywodraeth Leol Cymru 2019-2020

Sector: Gwasanaethau eraill

Awdurdod Unedol	£000oedd IBA 2018-19	£000oedd IBA 2019-20
Ynys Môn	22,135	22,394
Gwynedd	42,221	42,803
Conwy	35,943	36,398
Sir Ddinbych	29,248	29,552
Sir y Fflint	43,293	43,733
Wrecsam	38,399	38,973
Powys	42,758	43,172
Ceredigion	24,169	24,569
Sir Benfro	39,180	39,684
Sir Gaerfyrddin	55,255	56,002
Abertawe	71,673	72,964
Castell-nedd Port Talbot	40,440	40,923
Pen-y-bont ar Ogwr	39,848	40,319
Bro Morgannwg	35,527	35,918
Rhondda Cynon Taf	68,281	69,018
Merthyr Tudful	16,670	16,812
Caerffili	51,321	51,804
Blaenau Gwent	20,714	21,033
Torfaen	25,492	25,774
Sir Fynwy	25,967	26,245
Casnewydd	43,643	44,213
Caerdydd	104,482	106,729
Cymru	916,659	929,030

Swm IBAs Gwasanaethau tud 40 i 62

IBAs SECTOR
Grant Amddifadedd

Setliad Refeniw Llywodraeth Leol Cymru 2019-2020

Sector: Grant Amddifadedd

Awdurdod Unedol	£000oedd IBA 2018-19	£000oedd IBA 2019-20
Ynys Môn	508	508
Gwynedd	494	494
Conwy	174	174
Sir Ddinbych	169	169
Sir y Fflint	225	225
Wrecsam	322	322
Powys	48	48
Ceredigion	107	107
Sir Benfro	366	366
Sir Gaerfyrddin	1,195	1,195
Abertawe	969	969
Castell-nedd Port Talbot	2,359	2,359
Pen-y-bont ar Ogwr	758	758
Bro Morgannwg	167	167
Rhondda Cynon Taf	4,223	4,223
Merthyr Tudful	2,146	2,146
Caerffili	2,466	2,466
Blaenau Gwent	2,625	2,625
Torfaen	452	452
Sir Fynwy	0	0
Casnewydd	716	716
Caerdydd	1,511	1,511
Cymru	22,000	22,000

IBA Dosbarthiad Gwasanaethau tud 63

Setliad Refeniw Llywodraeth Leol Cymru 2019-2020

Sector: Cynllun Gostwng y Dreth Gyngor

Awdurdod Unedol	£000oedd IBA 2018-19	£000oedd IBA 2019-20
Ynys Môn	5,187	5,131
Gwynedd	8,926	8,829
Conwy	8,976	9,030
Sir Ddinbych	9,172	9,000
Sir y Fflint	9,761	9,578
Wrecsam	9,672	9,489
Powys	8,043	8,208
Ceredigion	4,881	5,001
Sir Benfro	7,077	7,385
Sir Gaerfyrddin	14,249	14,165
Abertawe	19,180	19,081
Castell-nedd Port Talbot	16,300	16,381
Pen-y-bont ar Ogwr	12,907	13,080
Bro Morgannwg	9,063	9,050
Rhondda Cynon Taf	21,772	21,681
Merthyr Tudful	5,643	5,690
Caerffili	13,302	13,021
Blaenau Gwent	8,261	8,185
Torfaen	7,996	8,116
Sir Fynwy	5,649	5,702
Casnewydd	10,362	10,216
Caerdydd	27,619	27,979
Cymru	244,000	244,000

IBA Dosbarthiad Gwasanaethau tud 64

IBAs SECTOR
SSA cyfredol

Setliad Refeniw Llywodraeth Leol Cymru 2019-2020

Sector: SSA cyfredol

Awdurdod Unedol	£000oedd IBA 2018-19	£000oedd IBA 2019-20
Ynys Môn	123,558	125,318
Gwynedd	219,961	223,255
Conwy	196,764	199,516
Sir Ddinbych	177,088	180,163
Sir y Fflint	249,280	253,033
Wrecsam	224,130	228,215
Powys	229,400	232,078
Ceredigion	127,432	129,973
Sir Benfro	211,239	215,646
Sir Gaerfyrddin	325,661	331,190
Abertawe	402,468	411,065
Castell-nedd Port Talbot	254,113	259,320
Pen-y-bont ar Ogwr	239,797	243,763
Bro Morgannwg	211,486	215,912
Rhondda Cynon Taf	426,007	434,920
Merthyr Tudful	105,979	108,151
Caerffili	315,922	320,894
Blaenau Gwent	125,699	127,944
Torfaen	160,654	164,011
Sir Fynwy	138,557	141,013
Casnewydd	259,858	265,973
Caerdydd	580,327	595,559
Cymru	5,305,382	5,406,912

Swm IBAs Gwasanaethau tud 13 i 64 (Swm IBAs Sector tud 75 i 81)

Setliad Refeniw Llywodraeth Leol Cymru 2019-2020

Sector: SSA Anghyfredol

Awdurdod Unedol	£000oedd IBA 2018-19	£000oedd IBA 2019-20
Ynys Môn	8,144	8,705
Gwynedd	14,729	15,764
Conwy	16,258	16,965
Sir Ddinbych	12,892	13,618
Sir y Fflint	15,052	16,094
Wrecsam	13,912	14,735
Powys	17,513	18,698
Ceredigion	10,843	11,496
Sir Benfro	15,164	16,088
Sir Gaerfyrddin	20,398	21,844
Abertawe	24,068	25,749
Castell-nedd Port Talbot	15,252	16,343
Pen-y-bont ar Ogwr	15,463	16,385
Bro Morgannwg	11,354	12,189
Rhondda Cynon Taf	29,008	30,733
Merthyr Tudful	6,392	6,829
Caerffili	23,652	24,691
Blaenau Gwent	8,929	9,509
Torfaen	10,366	11,068
Sir Fynwy	8,914	9,517
Casnewydd	22,126	22,967
Caerdydd	31,085	33,261
Cymru	351,515	373,246

Swm IBAs Gwasanaethau tud 65 i 68

IBAs SECTOR
Cyfanswm SSA

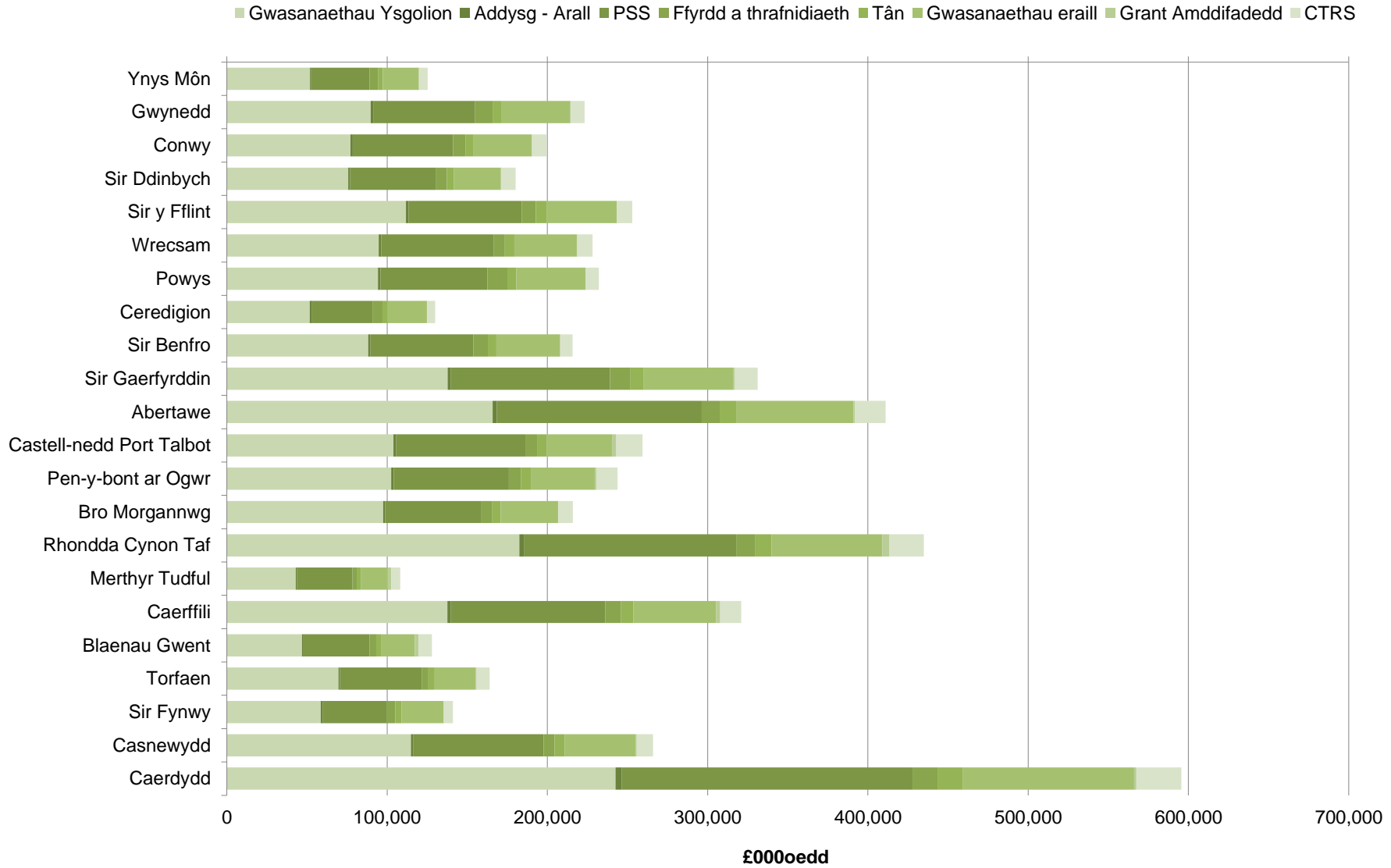
Setliad Refeniw Llywodraeth Leol Cymru 2019-2020

Sector: Cyfanswm SSA

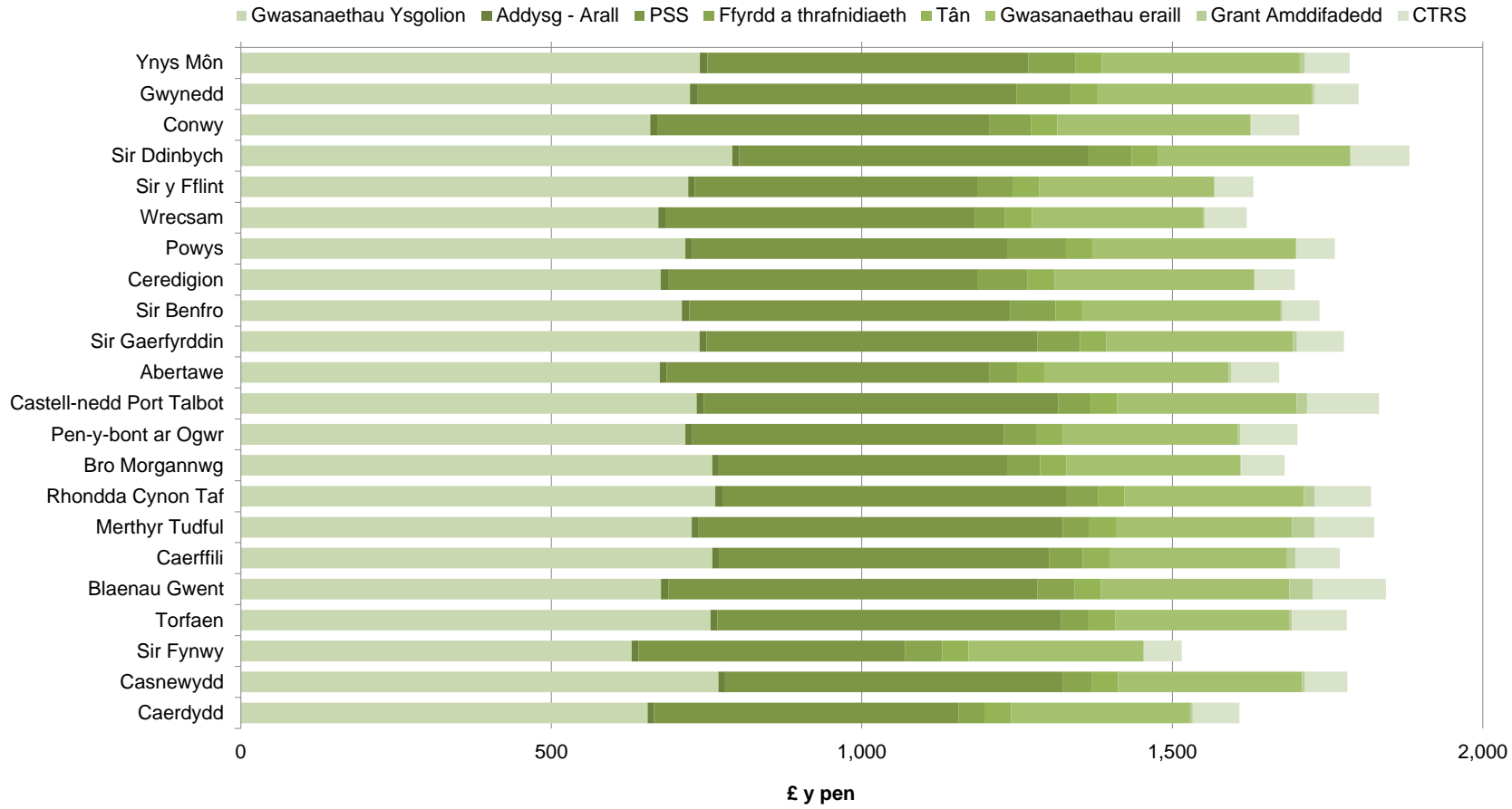
Awdurdod Unedol	£000oedd IBA 2018-19	£000oedd IBA 2019-20
Ynys Môn	131,702	134,023
Gwynedd	234,690	239,019
Conwy	213,023	216,481
Sir Ddinbych	189,980	193,782
Sir y Fflint	264,333	269,127
Wrecsam	238,042	242,951
Powys	246,913	250,776
Ceredigion	138,275	141,469
Sir Benfro	226,403	231,734
Sir Gaerfyrddin	346,059	353,034
Abertawe	426,535	436,813
Castell-nedd Port Talbot	269,365	275,663
Pen-y-bont ar Ogwr	255,260	260,148
Bro Morgannwg	222,840	228,101
Rhondda Cynon Taf	455,015	465,653
Merthyr Tudful	112,371	114,980
Caerffili	339,574	345,584
Blaenau Gwent	134,628	137,453
Torfaen	171,021	175,078
Sir Fynwy	147,471	150,530
Casnewydd	281,984	288,940
Caerdydd	611,412	628,820
Cymru	5,656,897	5,780,158

Swm IBAs Sector tud 82 i 83

Ffigur 1: Dadansoddiad o'r Aseiad o Wariant Safonol cyfredol, fesul awdurdod, 2019-20



Ffigur 2: Sectorau SSA cyfredol y pen, fesul awdurdod, 2019-20¹



¹ Ffigurau fesul pen ar sail rhagamcanion poblogaeth 2019 o ragamcanion poblogaeth wedi eu selio ar 2014

ATODIAD A
Gwerthoedd Dangosyddion

SETLIAD REFENIW LLYWODRAETH LEOL CYMRU 2019-2020

Awdurdod Unedol	Poblogaeth, bob oed (rhagamcan)	Poblogaeth 3 i 11 oed (rhagamcan)	Poblogaeth 3 i 16 oed (rhagamcan)	Poblogaeth 11 i 20 oed (rhagamcan)
Ynys Môn	70,174	7,238	10,825	6,880
Gwynedd	124,034	11,931	18,393	15,264
Conwy	117,048	10,867	16,992	11,551
Sir Ddinbych	95,729	10,234	15,585	10,296
Sir y Fflint	155,186	16,305	25,173	16,931
Wrecsam	140,893	15,624	23,651	15,585
Powys	131,721	11,989	18,905	13,216
Ceredigion	76,563	6,089	9,625	11,026
Sir Benfro	124,149	12,200	18,965	13,037
Sir Gaerfyrddin	186,428	18,617	28,986	20,180
Abertawe	245,801	23,728	36,483	29,864
Castell-nedd Port Talbot	141,486	14,083	21,769	14,957
Pen-y-bont ar Ogwr	143,272	14,720	22,632	15,441
Bro Morgannwg	128,424	13,665	21,153	14,310
Rhondda Cynon Taf	238,945	25,809	39,155	27,165
Merthyr Tudful	59,254	6,411	9,687	6,453
Caerffili	181,296	19,471	30,018	20,469
Blaenau Gwent	69,374	7,028	10,701	7,216
Torfaen	92,087	9,937	15,104	9,908
Sir Fynwy	93,070	8,482	13,691	9,773
Casnewydd	149,243	17,232	25,986	17,764
Caerdydd	370,299	40,666	59,719	47,659
Cymru	3,134,476	322,326	493,198	354,945
Uned SSA (£)¹	184.43	53.22	392.24	42.25

¹ Y swm o SSA a ddyrennir fesul uned o werth y dangosydd. Mae'r symiau wedi cael eu talgrynnu i'r geiniog agosaf, felly bydd gwerthoedd llai na 0.5c yn ymddangos fel sero.

SETLIAD REFENIW LLYWODRAETH LEOL CYMRU 2019-2020

Awdurdod Unedol	Poblogaeth 18 i 64 oed (rhagamcan)	Poblogaeth 16 oed a throsodd (rhagamcan)	Poblogaeth 18 oed a throsodd (rhagamcan)	Poblogaeth o dan 60 oed (rhagamcan)
Ynys Môn	38,147	57,795	56,402	47,004
Gwynedd	71,572	103,065	100,669	87,439
Conwy	63,032	97,911	95,572	76,432
Sir Ddinbych	52,476	77,970	75,865	66,088
Sir y Fflint	89,425	126,588	123,225	112,069
Wrecsam	82,883	113,865	110,962	104,762
Powys	70,685	110,596	107,783	85,035
Ceredigion	45,821	65,741	64,459	52,990
Sir Benfro	67,845	102,804	100,270	83,274
Sir Gaerfyrddin	104,676	153,876	149,852	128,540
Abertawe	149,625	204,315	199,310	182,068
Castell-nedd Port Talbot	83,025	116,632	113,720	101,566
Pen-y-bont ar Ogwr	84,321	117,509	114,370	104,537
Bro Morgannwg	73,746	104,726	101,827	92,033
Rhondda Cynon Taf	142,389	193,885	188,862	178,634
Merthyr Tudful	35,458	48,229	46,945	44,157
Caerffili	106,942	147,070	142,947	134,536
Blaenau Gwent	41,478	57,026	55,701	51,025
Torfaen	53,379	74,763	72,831	67,050
Sir Fynwy	51,877	78,043	75,925	62,544
Casnewydd	88,886	119,346	115,952	114,106
Caerdydd	239,497	300,023	293,073	299,144
Cymru	1,837,185	2,571,778	2,506,522	2,275,033
Uned SSA (£)¹	181.59	2.20	7.78	0.39

¹ Y swm o SSA a ddyrennir fesul uned o werth y dangosydd. Mae'r symiau wedi cael eu talgrynnu i'r geiniog agosaf, felly bydd gwerthoedd llai na 0.5c yn ymddangos fel sero.

ATODIAD A
Gwerthoedd Dangosyddion

SETLIAD REFENIW LLYWODRAETH LEOL CYMRU 2019-2020

Awdurdod Unedol	Poblogaeth 60 oed a throsodd (rhagamcan)	Poblogaeth 85 oed a throsodd (rhagamcan)	Poblogaeth 11 i 15 oed (rhagamcan) a disgyblion ysgol uwchradd ym mlynnyddoedd 12 i 14	Poblogaeth 16 i 18 oed (rhagamcan) ar wahân i rai sydd yn yr ysgol
Ynys Môn	23,170	2,422	4,255	1,533
Gwynedd	36,596	4,575	7,388	3,041
Conwy	40,616	5,068	7,396	2,365
Sir Ddinbych	29,641	2,930	6,322	2,354
Sir y Fflint	43,117	4,090	10,358	3,895
Wrecsam	36,131	3,591	8,569	4,177
Powys	46,686	5,231	8,054	3,149
Ceredigion	23,573	2,694	4,383	1,398
Sir Benfro	40,875	4,514	7,739	3,153
Sir Gaerfyrddin	57,888	6,049	12,056	4,569
Abertawe	63,733	7,275	14,371	6,490
Castell-nedd Port Talbot	39,919	3,971	8,269	4,046
Pen-y-bont ar Ogwr	38,736	3,670	9,555	3,221
Bro Morgannwg	36,391	3,796	9,199	2,870
Rhondda Cynon Taf	60,311	5,593	15,850	5,401
Merthyr Tudful	15,097	1,361	3,378	1,892
Caerffili	46,761	4,044	11,733	5,171
Blaenau Gwent	18,350	1,672	3,765	2,060
Torfaen	25,037	2,615	6,103	2,115
Sir Fynwy	30,526	3,443	6,034	2,344
Casnewydd	35,137	3,598	10,693	3,482
Caerdydd	71,155	7,976	22,995	7,998
Cymru	859,446	90,178	198,465	76,724
Uned SSA (£)¹	9.32	1,302.61	167.12	32.24

¹ Y swm o SSA a ddyrennir fesul uned o werth y dangosydd. Mae'r symiau wedi cael eu talgrynnu i'r geiniog agosaf, felly bydd gwerthoedd llai na 0.5c yn ymddangos fel sero.

SETLIAD REFENIW LLYWODRAETH LEOL CYMRU 2019-2020

Awdurdod Unedol	Poblogaeth uwch (rhagamcan)	Disgyblion ysgol gynradd a disgyblion ysgol feithrin wedi'u modelu	Disgyblion ysgol uwchradd ym mlynnyddoedd 7 i 11	Disgyblion ysgol uwchradd ym mlynnyddoedd 10 ac 11
Ynys Môn	86,197	5,659	3,198	1,264
Gwynedd	184,777	9,559	6,074	2,342
Conwy	166,129	8,598	5,403	2,101
Sir Ddinbych	127,439	8,363	5,722	2,201
Sir y Fflint	173,138	13,331	8,092	3,129
Wrecsam	148,048	12,418	5,923	2,220
Powys	161,425	9,755	6,297	2,464
Ceredigion	98,611	5,131	3,487	1,352
Sir Benfro	165,950	9,911	5,749	2,201
Sir Gaerfyrddin	203,915	15,094	9,632	3,777
Abertawe	267,870	20,386	12,146	4,786
Castell-nedd Port Talbot	147,267	11,562	7,644	2,892
Pen-y-bont ar Ogwr	159,037	12,505	7,527	2,879
Bro Morgannwg	143,811	12,278	7,475	2,882
Rhondda Cynon Taf	246,602	20,971	13,481	5,179
Merthyr Tudful	62,724	5,342	2,877	1,130
Caerffili	187,934	15,987	9,913	3,886
Blaenau Gwent	71,835	5,706	2,875	1,088
Torfaen	95,850	8,254	5,442	2,108
Sir Fynwy	101,533	6,796	3,948	1,569
Casnewydd	164,665	14,662	8,451	3,292
Caerdydd	436,305	31,792	17,278	6,632
Cymru	3,601,062	264,060	158,634	61,374
Uned SSA (£)¹	59.13	3,313.78	4,127.79	1,029.84

¹ Y swm o SSA a ddyrennir fesul uned o werth y dangosydd. Mae'r symiau wedi cael eu talgrynnu i'r geiniog agosaf, felly bydd gwerthoedd llai na 0.5c yn ymddangos fel sero.

ATODIAD A
Gwerthoedd Dangosyddion

SETLIAD REFENIW LLYWODRAETH LEOL CYMRU 2019-2020

Awdurdod Unedol	Disgyblion ysgol gynradd sydd yn gymwys i dderbyn prydau ysgol am ddim	Disgyblion ysgol uwchradd sydd yn gymwys i dderbyn prydau ysgol am ddim	Ardal fesul mynegai ysgolion cynradd wedi'u modelu	Ardal fesul mynegai ysgolion uwchradd wedi'u modelu
Ynys Môn	843	507	1,196	11,266
Gwynedd	1,208	681	2,525	24,948
Conwy	1,365	811	1,756	12,126
Sir Ddinbych	1,491	940	1,481	10,555
Sir y Fflint	1,901	1,084	486	3,674
Wrecsam	1,963	886	814	5,866
Powys	1,034	637	4,715	44,353
Ceredigion	592	361	2,949	28,346
Sir Benfro	1,508	904	1,804	15,642
Sir Gaerfyrddin	2,423	1,480	1,744	15,684
Abertawe	3,841	2,244	406	2,502
Castell-nedd Port Talbot	2,496	1,593	606	4,350
Pen-y-bont ar Ogwr	2,217	1,246	406	2,580
Bro Morgannwg	1,477	929	545	3,666
Rhondda Cynon Taf	4,416	2,561	363	2,120
Merthyr Tudful	1,030	600	453	2,437
Caerffili	3,201	2,074	303	1,927
Blaenau Gwent	1,313	696	327	2,016
Torfaen	1,471	896	325	1,821
Sir Fynwy	701	398	1,475	12,705
Casnewydd	2,559	1,471	363	1,993
Caerdydd	6,220	3,401	163	812
Cymru	45,270	26,400	25,203	211,389
Uned SSA (£)¹	2,063.37	2,968.74	330.70	88.26

¹ Y swm o SSA a ddyrennir fesul uned o werth y dangosydd. Mae'r symiau wedi cael eu talgrynnu i'r geiniog agosaf, felly bydd gwerthoedd llai na 0.5c yn ymddangos fel sero.

SETLIAD REFENIW LLYWODRAETH LEOL CYMRU 2019-2020

Awdurdod Unedol	Plant dibynnod ar aelwydydd lle mae'r penteulu mewn dosbarth galwedigaethol isel	Plant dibynnod ar aelwydydd oedolion sengl	Plant dibynnod mewn tai rhent cymdeithasol	Plant dibynnod mewn tai gorllawn
Ynys Môn	4,642	3,081	3,215	1,089
Gwynedd	7,713	4,890	6,290	2,050
Conwy	6,854	4,611	4,075	1,640
Sir Ddinbych	6,121	3,971	3,752	1,883
Sir y Fflint	10,071	5,992	6,667	2,626
Wrecsam	9,360	4,824	8,422	2,665
Powys	6,854	4,275	5,069	1,633
Ceredigion	3,422	2,421	2,319	1,189
Sir Benfro	7,808	5,749	6,483	2,072
Sir Gaerfyrddin	11,339	7,807	7,206	2,557
Abertawe	14,347	11,262	10,749	4,337
Castell-nedd Port Talbot	10,954	7,104	7,128	2,014
Pen-y-bont ar Ogwr	9,667	6,146	5,164	2,078
Bro Morgannwg	6,675	6,133	4,868	1,874
Rhondda Cynon Taf	18,838	11,647	9,274	5,577
Merthyr Tudful	5,374	3,604	3,761	1,651
Caerffili	15,010	9,001	10,425	3,826
Blaenau Gwent	7,204	4,328	5,115	1,643
Torfaen	7,702	4,429	6,767	1,908
Sir Fynwy	4,291	2,875	3,093	960
Casnewydd	11,608	8,759	9,327	3,267
Caerdydd	19,726	18,193	17,399	7,525
Cymru	205,580	141,102	146,568	56,064
Uned SSA (£)¹	39.21	57.13	447.04	858.82

¹ Y swm o SSA a ddyrennir fesul uned o werth y dangosydd. Mae'r symiau wedi cael eu talgrynnu i'r geiniog agosaf, felly bydd gwerthoedd llai na 0.5c yn ymddangos fel sero.

ATODIAD A
Gwerthoedd Dangosyddion

SETLIAD REFENIW LLYWODRAETH LEOL CYMRU 2019-2020

Awdurdod Unedol	Pensiynwyr yn byw ar eu pen eu hunain ar aelwydydd	Pensiynwyr â salwch cyfyngus hirdymor	Aelwydydd lle o'r penteulu yn 18 i 64 oed heb ofalwr	Oedolion 18 i 64 oed mewn grwpiau ethnig nad ydynt yn wyn
Ynys Môn	4,136	6,727	22,846	273
Gwynedd	7,745	11,558	40,544	844
Conwy	8,417	13,134	38,694	651
Sir Ddinbych	6,587	10,560	31,816	609
Sir y Fflint	7,418	12,231	48,409	681
Wrecsam	7,262	12,071	42,057	872
Powys	8,303	12,786	43,317	596
Ceredigion	4,643	6,930	25,162	677
Sir Benfro	6,916	11,520	38,100	560
Sir Gaerfyrddin	11,492	20,452	56,970	984
Abertawe	13,713	24,912	73,343	2,938
Castell-nedd Port Talbot	8,710	16,743	43,538	844
Pen-y-bont ar Ogwr	6,989	13,673	41,325	1,102
Bro Morgannwg	6,140	11,100	38,580	1,468
Rhondda Cynon Taf	13,088	25,707	72,697	1,699
Merthyr Tudful	3,278	6,293	17,751	371
Caerffili	8,960	17,321	53,656	970
Blaenau Gwent	4,513	7,922	22,921	330
Torfaen	5,182	9,521	28,976	463
Sir Fynwy	4,874	7,863	28,224	565
Casnewydd	7,446	12,976	44,963	3,501
Caerdydd	15,298	24,925	100,385	15,387
Cymru	171,110	296,925	954,274	36,385
Uned SSA (£)¹	1,029.75	626.71	91.33	198.33

¹ Y swm o SSA a ddyrennir fesul uned o werth y dangosydd. Mae'r symiau wedi cael eu talgrynnu i'r geiniog agosaf, felly bydd gwerthoedd llai na 0.5c yn ymddangos fel sero.

SETLIAD REFENIW LLYWODRAETH LEOL CYMRU 2019-2020

Awdurdod Unedol	Y boblogaeth 18 oed mewn wardiau a chanddyn ddwysedd wedi'i bwysoli sydd yn fwy na chyfartaledd Cymru	Trothwy gwasgariad 2,500 (1991)	Trothwy gwasgariad 5,000 (1991)	Trothwy gwasgariad 300 (2001)
Ynys Môn	541	128,551,795	128,551,795	130,383
Gwynedd	1,561	211,436,930	362,142,662	256,296
Conwy	9,927	42,650,396	47,910,992	133,382
Sir Ddinbych	8,356	32,699,732	97,046,269	130,555
Sir y Fflint	6,296	33,675,621	55,930,762	121,609
Wrecsam	11,534	35,288,433	50,313,550	75,432
Powys	1,902	158,454,067	446,665,352	487,491
Ceredigion	856	153,150,702	169,195,643	311,565
Sir Benfro	3,084	96,250,147	117,226,687	255,454
Sir Gaerfyrddin	8,978	133,181,158	200,677,744	372,240
Abertawe	34,952	52,883,100	55,625,521	90,743
Castell-nedd Port Talbot	10,618	53,691,735	75,238,754	88,647
Pen-y-bont ar Ogwr	10,173	38,223,700	50,102,192	54,448
Bro Morgannwg	17,174	26,313,961	32,939,134	72,083
Rhondda Cynon Taf	17,244	36,754,620	64,341,523	109,004
Merthyr Tudful	8,178	8,818,262	11,689,662	22,998
Caerffili	20,890	27,337,965	44,071,782	60,456
Blaenau Gwent	2,435	12,581,919	13,993,532	22,731
Torfaen	11,216	13,074,256	16,716,825	36,387
Sir Fynwy	3,740	57,598,284	59,343,896	113,742
Casnewydd	30,482	32,072,000	32,700,122	42,799
Caerdydd	65,880	93,622,131	100,866,723	41,453
Cymru	286,017	1,478,310,914	2,233,291,122	3,029,899
Uned SSA (£)¹	93.72	0.01	0.01	8.86

¹ Y swm o SSA a ddyrennir fesul uned o werth y dangosydd. Mae'r symiau wedi cael eu talgrynnu i'r geiniog agosaf, felly bydd gwerthoedd llai na 0.5c yn ymddangos fel sero.

ATODIAD A
Gwerthoedd Dangosyddion

SETLIAD REFENIW LLYWODRAETH LEOL CYMRU 2019-2020

Awdurdod Unedol	Trothwy gwasgariad 7,500 (2001)	Trothwy anheddiad 1,000	Trothwy anheddiad 7,500	Trothwy anheddiad 12,500
Ynys Môn	898,896	50,353	59,452	68,854
Gwynedd	1,974,641	83,755	95,564	112,619
Conwy	379,117	44,876	77,994	90,047
Sir Ddinbych	714,926	38,810	50,651	50,651
Sir y Fflint	444,892	59,553	87,866	98,201
Wrecsam	307,458	36,240	71,585	83,023
Powys	3,657,723	91,018	111,018	118,521
Ceredigion	1,214,769	52,260	54,233	62,909
Sir Benfro	819,090	69,575	89,960	111,575
Sir Gaerfyrddin	1,313,187	109,168	127,570	135,717
Abertawe	221,593	47,135	78,455	78,455
Castell-nedd Port Talbot	336,987	45,593	68,593	68,593
Pen-y-bont ar Ogwr	176,362	34,106	50,173	72,510
Bro Morgannwg	390,085	33,798	46,998	46,998
Rhondda Cynon Taf	446,713	67,607	118,138	139,896
Merthyr Tudful	151,866	11,392	22,680	22,680
Caerffili	319,918	52,835	97,669	114,604
Blaenau Gwent	78,132	17,627	37,030	46,360
Torfaen	70,558	17,658	21,473	33,649
Sir Fynwy	403,039	42,994	51,615	79,629
Casnewydd	96,682	18,916	34,691	34,691
Caerdydd	111,269	16,850	23,825	23,825
Cymru	14,527,903	1,042,119	1,477,233	1,694,007
Uned SSA (£)¹	1.06	100.97	43.89	3.41

¹ Y swm o SSA a ddyrennir fesul uned o werth y dangosydd. Mae'r symiau wedi cael eu talgrynnu i'r geiniog agosaf, felly bydd gwerthoedd llai na 0.5c yn ymddangos fel sero.

SETLIAD REFENIW LLYWODRAETH LEOL CYMRU 2019-2020

Awdurdod Unedol	Trothwy anheddiad 30,000	Trothwy anheddiad 40,000	Poblogaeth o fewn trothwy anheddiad o 50,000	Cyfanswm hawl wyr (ddim mewn cyflogaeth) sy'n hwlwio cymhorthdal incwm, lwfans ceisio swydd, credyd pensiwn neu credyd cynhwysol
Ynys Môn	68,854	68,854	0	4,677
Gwynedd	112,619	112,619	0	6,966
Conwy	105,804	105,804	0	7,594
Sir Ddinbych	88,267	88,267	0	6,820
Sir y Fflint	141,296	141,296	0	7,779
Wrecsam	83,023	83,023	0	8,259
Powys	118,521	118,521	0	6,084
Ceredigion	62,909	62,909	0	3,419
Sir Benfro	111,575	111,575	0	7,453
Sir Gaerfyrddin	135,717	167,832	0	10,883
Abertawe	106,975	106,975	115,342	15,055
Castell-nedd Port Talbot	68,593	138,225	0	10,371
Pen-y-bont ar Ogwr	86,404	86,404	0	8,701
Bro Morgannwg	74,156	74,156	0	6,452
Rhondda Cynon Taf	232,366	232,366	0	16,986
Merthyr Tudful	22,680	59,213	0	4,463
Caerffili	139,205	169,690	0	12,855
Blaenau Gwent	72,335	72,335	0	6,098
Torfaen	50,320	90,248	0	6,121
Sir Fynwy	79,629	79,629	0	3,698
Casnewydd	34,691	34,691	98,259	10,056
Caerdydd	23,825	23,825	260,579	20,391
Cymru	2,019,764	2,228,457	474,180	191,177
Uned SSA (£)¹	12.72	10.85	19.34	146.08

¹ Y swm o SSA a ddyrennir fesul uned o werth y dangosydd. Mae'r symiau wedi cael eu talgrynnu i'r geiniog agosaf, felly bydd gwerthoedd llai na 0.5c yn ymddangos fel sero.

ATODIAD A
Gwerthoedd Dangosyddion

SETLIAD REFENIW LLYWODRAETH LEOL CYMRU 2019-2020

Awdurdod Unedol	Plant dibynnol mewn teuluoedd heb waith	Hawlwyr (ddim mewn cyflogaeth) cymhorthdal incwm, lwfans ceisio swydd, credyd pensiwn neu credyd cynhwysol 18 i 64 oed	Hawlwyr credyd pensiwn 65 oed a throsodd	Hawlwyr lwfans anabledl difrifol, lwfans byw i'r anabl neu daliad annibyniaeth bersonol, 18 i 64 oed
Ynys Môn	2,500	1,840	2,826	2,616
Gwynedd	3,500	2,231	4,718	3,704
Conwy	4,000	2,625	4,958	4,929
Sir Ddinbych	4,200	2,533	4,271	4,832
Sir y Fflint	5,000	3,007	4,754	5,876
Wrecsam	5,500	3,655	4,594	5,921
Powys	2,900	1,605	4,466	4,544
Ceredigion	1,800	1,016	2,395	2,672
Sir Benfro	4,600	2,869	4,568	5,074
Sir Gaerfyrddin	6,900	3,964	6,881	8,811
Abertawe	9,800	6,357	8,658	12,034
Castell-nedd Port Talbot	6,900	4,394	5,953	9,301
Pen-y-bont ar Ogwr	6,300	3,950	4,720	7,613
Bro Morgannwg	4,300	2,738	3,689	4,792
Rhondda Cynon Taf	12,300	7,412	9,535	13,477
Merthyr Tudful	3,200	2,143	2,312	3,811
Caerffili	8,500	5,970	6,863	10,459
Blaenau Gwent	3,700	2,960	3,132	4,272
Torfaen	4,200	2,765	3,341	5,059
Sir Fynwy	2,100	1,256	2,431	3,073
Casnewydd	7,700	5,049	4,976	6,674
Caerdydd	17,000	10,321	10,014	14,120
Cymru	126,900	80,657	110,054	143,665
Uned SSA (£)¹	3,074.45	275.29	771.46	664.59

¹ Y swm o SSA a ddyrennir fesul uned o werth y dangosydd. Mae'r symiau wedi cael eu talgrynnu i'r geiniog agosaf, felly bydd gwerthoedd llai na 0.5c yn ymddangos fel sero.

SETLIAD REFENIW LLYWODRAETH LEOL CYMRU 2019-2020

Awdurdod Unedol	Nifer y marwolaethau o bob achos	Poblogaeth o oedran gwaith wedi'i phwysoli yn erbyn mynegai	Cyfanswm y penderfyniadau ynghylch digartrefedd	Cyllid Cyfalaf Cyffredinol Tai
Ynys Môn	801	28,573	233	1,047
Gwynedd	1,351	42,408	373	2,187
Conwy	1,548	44,602	317	2,074
Sir Ddinbych	1,220	34,507	183	1,669
Sir y Fflint	1,483	66,238	158	2,142
Wrecsam	1,410	56,687	525	2,033
Powys	1,595	45,530	327	2,115
Ceredigion	749	32,921	413	1,863
Sir Benfro	1,501	49,875	547	2,016
Sir Gaerfyrddin	2,230	87,224	1,160	3,655
Abertawe	2,655	91,436	3,275	4,229
Castell-nedd Port Talbot	1,648	70,188	475	3,461
Pen-y-bont ar Ogwr	1,624	56,469	402	2,397
Bro Morgannwg	1,293	61,511	287	1,846
Rhondda Cynon Taf	2,462	126,250	522	4,485
Merthyr Tudful	636	30,730	220	921
Caerffili	1,826	102,311	403	2,820
Blaenau Gwent	857	39,655	518	1,251
Torfaen	1,054	39,476	268	1,877
Sir Fynwy	1,025	28,626	352	1,271
Casnewydd	1,469	48,796	975	2,338
Caerdydd	2,811	109,634	3,195	5,025
Cymru	33,248	1,293,647	15,128	52,722
Uned SSA (£)¹	-93.63	19.73	1,078.10	229.30

¹ Y swm o SSA a ddyrennir fesul uned o werth y dangosydd. Mae'r symiau wedi cael eu talgrynnu i'r geiniog agosaf, felly bydd gwerthoedd llai na 0.5c yn ymddangos fel sero.

ATODIAD A
Gwerthoedd Dangosyddion

SETLIAD REFENIW LLYWODRAETH LEOL CYMRU 2019-2020

Awdurdod Unedol	Ceisiadau cynllunio a dderbyniwyd	Hyd ffyrdd trefol	Hyd ffyrdd wedi'i bwysoli	Llif traffig
Ynys Môn	938	267	1,507	215,222,287
Gwynedd	1,024	522	3,444	447,709,401
Conwy	982	558	1,819	218,297,146
Sir Ddinbych	933	301	1,725	322,213,550
Sir y Fflint	1,264	600	1,507	505,600,847
Wrecsam	927	453	1,382	260,012,584
Powys	1,478	361	5,595	229,383,603
Ceredigion	987	260	2,499	153,102,638
Sir Benfro	999	532	2,825	260,494,516
Sir Gaerfyrddin	1,357	688	4,020	485,702,685
Abertawe	2,038	812	1,333	607,180,185
Castell-nedd Port Talbot	834	611	1,090	381,256,200
Pen-y-bont ar Ogwr	982	571	1,009	452,633,883
Bro Morgannwg	1,332	448	1,197	357,573,864
Rhondda Cynon Taf	1,308	989	1,649	696,252,647
Merthyr Tudful	406	252	360	65,262,361
Caerffili	1,029	855	1,384	530,991,311
Blaenau Gwent	356	464	601	245,164,917
Torfaen	597	368	500	157,709,049
Sir Fynwy	1,216	269	1,637	118,476,462
Casnewydd	1,117	448	768	342,056,055
Caerdydd	2,944	1,026	1,313	899,194,329
Cymru	25,048	11,652	39,165	7,951,490,519
Uned SSA (£)¹	260.40	1,592.50	1,242.59	0.00

¹ Y swm o SSA a ddyrennir fesul uned o werth y dangosydd. Mae'r symiau wedi cael eu talgrynnu i'r geiniog agosaf, felly bydd gwerthoedd llai na 0.5c yn ymddangos fel sero.

SETLIAD REFENIW LLYWODRAETH LEOL CYMRU 2019-2020

Awdurdod Unedol	Unedau goleuadau stryd	Hyd y forlin a amddiffynnir drwy ddulliau artiffisial	Llongau yn cyrraedd porthladdoedd	Pob annedd
Ynys Môn	9,846	8	3,220	34,980
Gwynedd	17,573	20	0	61,730
Conwy	16,507	24	68	57,210
Sir Ddinbych	11,432	9	0	44,800
Sir y Fflint	19,836	2	16	68,600
Wrecsam	13,119	0	0	60,300
Powys	14,997	0	0	64,570
Ceredigion	6,777	13	0	35,470
Sir Benfro	15,757	12	3,435	61,390
Sir Gaerfyrddin	20,335	9	0	87,460
Abertawe	28,599	8	148	112,630
Castell-nedd Port Talbot	19,118	3	197	66,170
Pen-y-bont ar Ogwr	19,242	2	0	63,980
Bro Morgannwg	15,812	4	71	58,040
Rhondda Cynon Taf	29,252	0	0	109,410
Merthyr Tudful	7,382	0	0	27,320
Caerffili	27,515	0	0	79,070
Blaenau Gwent	12,739	0	0	32,670
Torfaen	13,601	0	0	41,390
Sir Fynwy	10,899	0	0	41,850
Casnewydd	19,832	0	689	68,020
Caerdydd	42,325	2	274	155,590
Cymru	392,495	117	8,118	1,432,650
Uned SSA (£)¹	75.41	15,233.68	48.53	27.80

¹ Y swm o SSA a ddyrennir fesul uned o werth y dangosydd. Mae'r symiau wedi cael eu talgrynnu i'r geiniog agosaf, felly bydd gwerthoedd llai na 0.5c yn ymddangos fel sero.

ATODIAD A
Gwerthoedd Dangosyddion

SETLIAD REFENIW LLYWODRAETH LEOL CYMRU 2019-2020

Awdurdod Unedol	Safleoedd bwyd	Safleoedd masnachu	Ardollau draenio tir	Ardollau parc cenedlaethol
Ynys Môn	1,010	3,629	2,979	0
Gwynedd	2,520	8,775	97,529	962,533
Conwy	2,200	5,792	27,834	285,888
Sir Ddinbych	1,670	4,651	0	0
Sir y Fflint	1,690	5,441	0	0
Wrecsam	1,430	4,380	0	0
Powys	2,500	10,074	42,642	554,034
Ceredigion	1,370	5,418	9,475	0
Sir Benfro	2,240	8,194	0	984,677
Sir Gaerfyrddin	2,680	9,569	0	138,509
Abertawe	2,940	7,652	0	0
Castell-nedd Port Talbot	1,770	3,992	0	0
Pen-y-bont ar Ogwr	1,770	4,250	0	0
Bro Morgannwg	1,500	3,600	0	0
Rhondda Cynon Taf	3,030	6,753	0	48,054
Merthyr Tudful	770	1,730	0	37,689
Caerffili	2,040	4,730	0	0
Blaenau Gwent	1,080	2,133	0	29,209
Torfaen	1,200	2,801	0	29,209
Sir Fynwy	1,210	4,026	89,754	105,530
Casnewydd	1,870	4,474	724,249	0
Caerdydd	4,160	12,087	133,720	0
Cymru	42,650	124,151	1,128,182	3,175,333
Uned SSA (£) ¹	128.93	22.13	1.00	1.00

¹ Y swm o SSA a ddyrennir fesul uned o werth y dangosydd. Mae'r symiau wedi cael eu talgrynnu i'r geiniog agosaf, felly bydd gwerthoedd llai na 0.5c yn ymddangos fel sero.

SETLIAD REFENIW LLYWODRAETH LEOL CYMRU 2019-2020

Awdurdod Unedol	Grant Amddifadedd	Derbynwyr Budd-daliadau Tai	Gwariant Cynlluniau Gostyngiadau'r Dreth Gyngor	Llwyth Achosion Cynlluniau Gostyngiadau'r Dreth Gyngor
Ynys Môn	508	4,769	5,341,554	6,016
Gwynedd	494	7,473	9,191,599	9,683
Conwy	174	8,266	9,400,374	10,456
Sir Ddinbych	169	7,711	9,369,865	9,731
Sir y Fflint	225	8,516	9,971,545	11,114
Wrecsam	322	10,253	9,878,673	11,697
Powys	48	7,252	8,545,422	9,297
Ceredigion	107	4,205	5,205,896	5,890
Sir Benfro	366	8,619	7,688,448	10,589
Sir Gaerfyrddin	1,195	12,552	14,746,495	16,301
Abertawe	969	19,800	19,864,667	23,101
Castell-nedd Port Talbot	2,359	12,929	17,053,434	17,537
Pen-y-bont ar Ogwr	758	10,861	13,616,728	13,658
Bro Morgannwg	167	8,266	9,420,960	9,720
Rhondda Cynon Taf	4,223	18,548	22,570,860	25,494
Merthyr Tudful	2,146	5,274	5,923,486	6,607
Caerffili	2,466	14,390	13,555,803	17,857
Blaenau Gwent	2,625	7,150	8,520,976	9,103
Torfaen	452	7,951	8,449,020	9,983
Sir Fynwy	0	4,702	5,936,350	5,714
Casnewydd	716	12,600	10,635,780	13,729
Caerdydd	1,511	29,038	29,127,450	31,304
Cymru	22,000	231,125	254,015,385	284,581
Uned SSA (£) ¹	1,000.00	36.75	0.96	17.07

¹ Y swm o SSA a ddyrennir fesul uned o werth y dangosydd. Mae'r symiau wedi cael eu talgrynnu i'r geiniog agosaf, felly bydd gwerthoedd llai na 0.5c yn ymddangos fel sero.

ATODIAD A
Gwerthoedd Dangosyddion

SETLIAD REFENIW LLYWODRAETH LEOL CYMRU 2019-2020

Awdurdod Unedol	Menter Benthycia Llywodraeth Leol - Gwella Priffyrdd	Ariannu Asedau	Menter Benthycia Llywodraeth Leol - Ysgolion yr 21ain Ganrif	Cyllido Dyledion	Grant Byw'n Annibynnol Cymru
Ynys Môn	4,835,574	0	244,602	8,089,233	774,615
Gwynedd	10,357,727	0	264,905	14,704,531	2,062,927
Conwy	6,698,376	3,960,060	131,282	12,359,682	1,244,018
Sir Ddinbych	6,352,200	1,273,443	536,832	11,320,897	768,628
Sir y Fflint	7,535,150	0	469,545	15,046,359	1,585,836
Wrecsam	5,758,069	1,723,639	163,097	12,406,991	1,900,728
Powys	12,547,387	0	571,792	17,164,008	1,261,526
Ceredigion	6,368,966	1,091,508	234,041	9,681,710	570,179
Sir Benfro	8,281,743	722,409	1,096,044	13,634,364	1,341,554
Sir Gaerfyrddin	11,697,347	0	634,105	20,312,891	3,134,763
Abertawe	9,271,589	0	375,270	24,662,347	1,221,695
Castell-nedd Port Talbot	5,793,741	0	680,182	15,218,493	1,273,362
Pen-y-bont ar Ogwr	6,187,948	1,756,263	328,755	13,825,613	1,203,343
Bro Morgannwg	5,938,930	0	153,290	11,580,297	690,642
Rhondda Cynon Taf	9,857,214	2,315,438	1,170,206	26,491,817	2,492,397
Merthyr Tudful	1,894,827	0	125,285	6,558,358	564,380
Caerffili	7,582,456	6,099,016	380,317	17,629,981	1,009,909
Blaenau Gwent	2,793,876	0	148,104	9,146,175	407,526
Torfaen	3,127,832	0	596,805	10,231,053	891,223
Sir Fynwy	4,812,993	0	581,446	8,566,328	349,065
Casnewydd	5,135,184	7,340,762	109,707	15,122,906	887,516
Caerdydd	13,650,873	0	1,004,388	31,209,545	1,253,371
Cymru	156,480,002	26,282,538	10,000,000	324,963,579	26,889,203
Uned SSA (£)¹	0.08	1.00	1.00	1.00	0.78

¹ Y swm o SSA a ddyrennir fesul uned o werth y dangosydd. Mae'r symiau wedi cael eu talgrynnu i'r geiniog agosaf, felly bydd gwerthoedd llai na 0.5c yn ymddangos fel sero.

ATODIAD B
Canrannau Dangosyddion

SETLIAD REFENIW LLYWODRAETH LEOL CYMRU 2019-2020

Awdurdod Unedol	Poblogaeth, bob oed (rhagamcan)	Poblogaeth 3 i 11 oed (rhagamcan)	Poblogaeth 3 i 16 oed (rhagamcan)	Poblogaeth 11 i 20 oed (rhagamcan)
Ynys Môn	2.24%	2.25%	2.19%	1.94%
Gwynedd	3.96%	3.70%	3.73%	4.30%
Conwy	3.73%	3.37%	3.45%	3.25%
Sir Ddinbych	3.05%	3.18%	3.16%	2.90%
Sir y Fflint	4.95%	5.06%	5.10%	4.77%
Wrecsam	4.49%	4.85%	4.80%	4.39%
Powys	4.20%	3.72%	3.83%	3.72%
Ceredigion	2.44%	1.89%	1.95%	3.11%
Sir Benfro	3.96%	3.78%	3.85%	3.67%
Sir Gaerfyrddin	5.95%	5.78%	5.88%	5.69%
Abertawe	7.84%	7.36%	7.40%	8.41%
Castell-nedd Port Talbot	4.51%	4.37%	4.41%	4.21%
Pen-y-bont ar Ogwr	4.57%	4.57%	4.59%	4.35%
Bro Morgannwg	4.10%	4.24%	4.29%	4.03%
Rhondda Cynon Taf	7.62%	8.01%	7.94%	7.65%
Merthyr Tudful	1.89%	1.99%	1.96%	1.82%
Caerffili	5.78%	6.04%	6.09%	5.77%
Blaenau Gwent	2.21%	2.18%	2.17%	2.03%
Torfaen	2.94%	3.08%	3.06%	2.79%
Sir Fynwy	2.97%	2.63%	2.78%	2.75%
Casnewydd	4.76%	5.35%	5.27%	5.00%
Caerdydd	11.81%	12.62%	12.11%	13.43%
Cymru	100.00%	100.00%	100.00%	100.00%

SETLIAD REFENIW LLYWODRAETH LEOL CYMRU 2019-2020

Awdurdod Unedol	Poblogaeth 18 i 64 oed (rhagamcan)	Poblogaeth 16 oed a throsodd (rhagamcan)	Poblogaeth 18 oed a throsodd (rhagamcan)	Poblogaeth o dan 60 oed (rhagamcan)
Ynys Môn	2.08%	2.25%	2.25%	2.07%
Gwynedd	3.90%	4.01%	4.02%	3.84%
Conwy	3.43%	3.81%	3.81%	3.36%
Sir Ddinbych	2.86%	3.03%	3.03%	2.90%
Sir y Fflint	4.87%	4.92%	4.92%	4.93%
Wrecsam	4.51%	4.43%	4.43%	4.60%
Powys	3.85%	4.30%	4.30%	3.74%
Ceredigion	2.49%	2.56%	2.57%	2.33%
Sir Benfro	3.69%	4.00%	4.00%	3.66%
Sir Gaerfyrddin	5.70%	5.98%	5.98%	5.65%
Abertawe	8.14%	7.94%	7.95%	8.00%
Castell-nedd Port Talbot	4.52%	4.54%	4.54%	4.46%
Pen-y-bont ar Ogwr	4.59%	4.57%	4.56%	4.59%
Bro Morgannwg	4.01%	4.07%	4.06%	4.05%
Rhondda Cynon Taf	7.75%	7.54%	7.53%	7.85%
Merthyr Tudful	1.93%	1.88%	1.87%	1.94%
Caerffili	5.82%	5.72%	5.70%	5.91%
Blaenau Gwent	2.26%	2.22%	2.22%	2.24%
Torfaen	2.91%	2.91%	2.91%	2.95%
Sir Fynwy	2.82%	3.03%	3.03%	2.75%
Casnewydd	4.84%	4.64%	4.63%	5.02%
Caerdydd	13.04%	11.67%	11.69%	13.15%
Cymru	100.00%	100.00%	100.00%	100.00%

ATODIAD B
Canrannau Dangosyddion

SETLIAD REFENIW LLYWODRAETH LEOL CYMRU 2019-2020

Awdurdod Unedol	Poblogaeth 60 oed a throsodd (rhagamcan)	Poblogaeth 85 oed a throsodd (rhagamcan)	Poblogaeth 11 i 15 oed (rhagamcan) a disgyblion ysgol uwchradd ym mlynnyddoedd 12 i 14	Poblogaeth 16 i 18 oed (rhagamcan) ar wahân i rai sydd yn yr ysgol
Ynys Môn	2.70%	2.69%	2.14%	2.00%
Gwynedd	4.26%	5.07%	3.72%	3.96%
Conwy	4.73%	5.62%	3.73%	3.08%
Sir Ddinbych	3.45%	3.25%	3.19%	3.07%
Sir y Fflint	5.02%	4.54%	5.22%	5.08%
Wrecsam	4.20%	3.98%	4.32%	5.44%
Powys	5.43%	5.80%	4.06%	4.10%
Ceredigion	2.74%	2.99%	2.21%	1.82%
Sir Benfro	4.76%	5.01%	3.90%	4.11%
Sir Gaerfyrddin	6.74%	6.71%	6.07%	5.96%
Abertawe	7.42%	8.07%	7.24%	8.46%
Castell-nedd Port Talbot	4.64%	4.40%	4.17%	5.27%
Pen-y-bont ar Ogwr	4.51%	4.07%	4.81%	4.20%
Bro Morgannwg	4.23%	4.21%	4.64%	3.74%
Rhondda Cynon Taf	7.02%	6.20%	7.99%	7.04%
Merthyr Tudful	1.76%	1.51%	1.70%	2.47%
Caerffili	5.44%	4.48%	5.91%	6.74%
Blaenau Gwent	2.14%	1.85%	1.90%	2.68%
Torfaen	2.91%	2.90%	3.08%	2.76%
Sir Fynwy	3.55%	3.82%	3.04%	3.06%
Casnewydd	4.09%	3.99%	5.39%	4.54%
Caerdydd	8.28%	8.84%	11.59%	10.42%
Cymru	100.00%	100.00%	100.00%	100.00%

SETLIAD REFENIW LLYWODRAETH LEOL CYMRU 2019-2020

Awdurdod Unedol	Poblogaeth uwch (rhagamcan)	Disgyblion ysgol gynradd a disgyblion ysgol feithrin wedi'u modelu	Disgyblion ysgol uwchradd ym mlynnyddoedd 7 i 11	Disgyblion ysgol uwchradd ym mlynnyddoedd 10 ac 11
Ynys Môn	2.39%	2.14%	2.02%	2.06%
Gwynedd	5.13%	3.62%	3.83%	3.82%
Conwy	4.61%	3.26%	3.41%	3.42%
Sir Ddinbych	3.54%	3.17%	3.61%	3.59%
Sir y Fflint	4.81%	5.05%	5.10%	5.10%
Wrecsam	4.11%	4.70%	3.73%	3.62%
Powys	4.48%	3.69%	3.97%	4.01%
Ceredigion	2.74%	1.94%	2.20%	2.20%
Sir Benfro	4.61%	3.75%	3.62%	3.59%
Sir Gaerfyrddin	5.66%	5.72%	6.07%	6.15%
Abertawe	7.44%	7.72%	7.66%	7.80%
Castell-nedd Port Talbot	4.09%	4.38%	4.82%	4.71%
Pen-y-bont ar Ogwr	4.42%	4.74%	4.74%	4.69%
Bro Morgannwg	3.99%	4.65%	4.71%	4.70%
Rhondda Cynon Taf	6.85%	7.94%	8.50%	8.44%
Merthyr Tudful	1.74%	2.02%	1.81%	1.84%
Caerffili	5.22%	6.05%	6.25%	6.33%
Blaenau Gwent	1.99%	2.16%	1.81%	1.77%
Torfaen	2.66%	3.13%	3.43%	3.43%
Sir Fynwy	2.82%	2.57%	2.49%	2.56%
Casnewydd	4.57%	5.55%	5.33%	5.36%
Caerdydd	12.12%	12.04%	10.89%	10.81%
Cymru	100.00%	100.00%	100.00%	100.00%

ATODIAD B
Canrannau Dangosyddion

SETLIAD REFENIW LLYWODRAETH LEOL CYMRU 2019-2020

Awdurdod Unedol	Disgyblion ysgol gynradd sydd yn gymwys i dderbyn prydau ysgol am ddim	Disgyblion ysgol uwchradd sydd yn gymwys i dderbyn prydau ysgol am ddim	Ardal fesul mynegai ysgolion cynradd wedi'u modelu	Ardal fesul mynegai ysgolion uwchradd wedi'u modelu
Ynys Môn	1.86%	1.92%	4.75%	5.33%
Gwynedd	2.67%	2.58%	10.02%	11.80%
Conwy	3.02%	3.07%	6.97%	5.74%
Sir Ddinbych	3.29%	3.56%	5.87%	4.99%
Sir y Fflint	4.20%	4.11%	1.93%	1.74%
Wrecsam	4.34%	3.36%	3.23%	2.78%
Powys	2.28%	2.41%	18.71%	20.98%
Ceredigion	1.31%	1.37%	11.70%	13.41%
Sir Benfro	3.33%	3.42%	7.16%	7.40%
Sir Gaerfyrddin	5.35%	5.61%	6.92%	7.42%
Abertawe	8.48%	8.50%	1.61%	1.18%
Castell-nedd Port Talbot	5.51%	6.03%	2.40%	2.06%
Pen-y-bont ar Ogwr	4.90%	4.72%	1.61%	1.22%
Bro Morgannwg	3.26%	3.52%	2.16%	1.73%
Rhondda Cynon Taf	9.75%	9.70%	1.44%	1.00%
Merthyr Tudful	2.28%	2.27%	1.80%	1.15%
Caerffili	7.07%	7.86%	1.20%	0.91%
Blaenau Gwent	2.90%	2.64%	1.30%	0.95%
Torfaen	3.25%	3.39%	1.29%	0.86%
Sir Fynwy	1.55%	1.51%	5.85%	6.01%
Casnewydd	5.65%	5.57%	1.44%	0.94%
Caerdydd	13.74%	12.88%	0.65%	0.38%
Cymru	100.00%	100.00%	100.00%	100.00%

SETLIAD REFENIW LLYWODRAETH LEOL CYMRU 2019-2020

Awdurdod Unedol	Plant dibynol ar aelwydydd lle mae'r penteulu mewn dosbarth galwedigaethol isel	Plant dibynol ar aelwydydd oedolion sengl	Plant dibynol mewn tai rhent cymdeithasol	Plant dibynol mewn tai gorllawn
Ynys Môn	2.26%	2.18%	2.19%	1.94%
Gwynedd	3.75%	3.47%	4.29%	3.66%
Conwy	3.33%	3.27%	2.78%	2.93%
Sir Ddinbych	2.98%	2.81%	2.56%	3.36%
Sir y Fflint	4.90%	4.25%	4.55%	4.68%
Wrecsam	4.55%	3.42%	5.75%	4.75%
Powys	3.33%	3.03%	3.46%	2.91%
Ceredigion	1.66%	1.72%	1.58%	2.12%
Sir Benfro	3.80%	4.07%	4.42%	3.70%
Sir Gaerfyrddin	5.52%	5.53%	4.92%	4.56%
Abertawe	6.98%	7.98%	7.33%	7.74%
Castell-nedd Port Talbot	5.33%	5.03%	4.86%	3.59%
Pen-y-bont ar Ogwr	4.70%	4.36%	3.52%	3.71%
Bro Morgannwg	3.25%	4.35%	3.32%	3.34%
Rhondda Cynon Taf	9.16%	8.25%	6.33%	9.95%
Merthyr Tudful	2.61%	2.55%	2.57%	2.94%
Caerffili	7.30%	6.38%	7.11%	6.82%
Blaenau Gwent	3.50%	3.07%	3.49%	2.93%
Torfaen	3.75%	3.14%	4.62%	3.40%
Sir Fynwy	2.09%	2.04%	2.11%	1.71%
Casnewydd	5.65%	6.21%	6.36%	5.83%
Caerdydd	9.60%	12.89%	11.87%	13.42%
Cymru	100.00%	100.00%	100.00%	100.00%

ATODIAD B
Canrannau Dangosyddion

SETLIAD REFENIW LLYWODRAETH LEOL CYMRU 2019-2020

Awdurdod Unedol	Pensiynwyr yn byw ar eu pen eu hunain ar aelwydydd	Pensiynwyr â salwch cyfyngus hirdymor	Aelwydydd lle o'r penteulu yn 18 i 64 oed heb ofalwr	Oedolion 18 i 64 oed mewn grwpiau ethnig nad ydynt yn wyn
Ynys Môn	2.42%	2.27%	2.39%	0.75%
Gwynedd	4.53%	3.89%	4.25%	2.32%
Conwy	4.92%	4.42%	4.05%	1.79%
Sir Ddinbych	3.85%	3.56%	3.33%	1.67%
Sir y Fflint	4.34%	4.12%	5.07%	1.87%
Wrecsam	4.24%	4.07%	4.41%	2.40%
Powys	4.85%	4.31%	4.54%	1.64%
Ceredigion	2.71%	2.33%	2.64%	1.86%
Sir Benfro	4.04%	3.88%	3.99%	1.54%
Sir Gaerfyrddin	6.72%	6.89%	5.97%	2.70%
Abertawe	8.01%	8.39%	7.69%	8.07%
Castell-nedd Port Talbot	5.09%	5.64%	4.56%	2.32%
Pen-y-bont ar Ogwr	4.08%	4.60%	4.33%	3.03%
Bro Morgannwg	3.59%	3.74%	4.04%	4.03%
Rhondda Cynon Taf	7.65%	8.66%	7.62%	4.67%
Merthyr Tudful	1.92%	2.12%	1.86%	1.02%
Caerffili	5.24%	5.83%	5.62%	2.67%
Blaenau Gwent	2.64%	2.67%	2.40%	0.91%
Torfaen	3.03%	3.21%	3.04%	1.27%
Sir Fynwy	2.85%	2.65%	2.96%	1.55%
Casnewydd	4.35%	4.37%	4.71%	9.62%
Caerdydd	8.94%	8.39%	10.52%	42.29%
Cymru	100.00%	100.00%	100.00%	100.00%

SETLIAD REFENIW LLYWODRAETH LEOL CYMRU 2019-2020

Awdurdod Unedol	Y boblogaeth 18 oed mewn wardiau a chanddyn ddwysedd wedi'i bwysoli sydd yn fwy na chyfartaledd Cymru	Trothwy gwasgariad 2,500 (1991)	Trothwy gwasgariad 5,000 (1991)	Trothwy gwasgariad 300 (2001)
Ynys Môn	0.19%	8.70%	5.76%	4.30%
Gwynedd	0.55%	14.30%	16.22%	8.46%
Conwy	3.47%	2.89%	2.15%	4.40%
Sir Ddinbych	2.92%	2.21%	4.35%	4.31%
Sir y Fflint	2.20%	2.28%	2.50%	4.01%
Wrecsam	4.03%	2.39%	2.25%	2.49%
Powys	0.66%	10.72%	20.00%	16.09%
Ceredigion	0.30%	10.36%	7.58%	10.28%
Sir Benfro	1.08%	6.51%	5.25%	8.43%
Sir Gaerfyrddin	3.14%	9.01%	8.99%	12.29%
Abertawe	12.22%	3.58%	2.49%	2.99%
Castell-nedd Port Talbot	3.71%	3.63%	3.37%	2.93%
Pen-y-bont ar Ogwr	3.56%	2.59%	2.24%	1.80%
Bro Morgannwg	6.00%	1.78%	1.47%	2.38%
Rhondda Cynon Taf	6.03%	2.49%	2.88%	3.60%
Merthyr Tudful	2.86%	0.60%	0.52%	0.76%
Caerffili	7.30%	1.85%	1.97%	2.00%
Blaenau Gwent	0.85%	0.85%	0.63%	0.75%
Torfaen	3.92%	0.88%	0.75%	1.20%
Sir Fynwy	1.31%	3.90%	2.66%	3.75%
Casnewydd	10.66%	2.17%	1.46%	1.41%
Caerdydd	23.03%	6.33%	4.52%	1.37%
Cymru	100.00%	100.00%	100.00%	100.00%

ATODIAD B
Canrannau Dangosyddion

SETLIAD REFENIW LLYWODRAETH LEOL CYMRU 2019-2020

Awdurdod Unedol	Trothwy gwasgariad 7,500 (2001)	Trothwy anheddiad 1,000	Trothwy anheddiad 7,500	Trothwy anheddiad 12,500
Ynys Môn	6.19%	4.83%	4.02%	4.06%
Gwynedd	13.59%	8.04%	6.47%	6.65%
Conwy	2.61%	4.31%	5.28%	5.32%
Sir Ddinbych	4.92%	3.72%	3.43%	2.99%
Sir y Fflint	3.06%	5.71%	5.95%	5.80%
Wrecsam	2.12%	3.48%	4.85%	4.90%
Powys	25.18%	8.73%	7.52%	7.00%
Ceredigion	8.36%	5.01%	3.67%	3.71%
Sir Benfro	5.64%	6.68%	6.09%	6.59%
Sir Gaerfyrddin	9.04%	10.48%	8.64%	8.01%
Abertawe	1.53%	4.52%	5.31%	4.63%
Castell-nedd Port Talbot	2.32%	4.38%	4.64%	4.05%
Pen-y-bont ar Ogwr	1.21%	3.27%	3.40%	4.28%
Bro Morgannwg	2.69%	3.24%	3.18%	2.77%
Rhondda Cynon Taf	3.07%	6.49%	8.00%	8.26%
Merthyr Tudful	1.05%	1.09%	1.54%	1.34%
Caerffili	2.20%	5.07%	6.61%	6.77%
Blaenau Gwent	0.54%	1.69%	2.51%	2.74%
Torfaen	0.49%	1.69%	1.45%	1.99%
Sir Fynwy	2.77%	4.13%	3.49%	4.70%
Casnewydd	0.67%	1.82%	2.35%	2.05%
Caerdydd	0.77%	1.62%	1.61%	1.41%
Cymru	100.00%	100.00%	100.00%	100.00%

SETLIAD REFENIW LLYWODRAETH LEOL CYMRU 2019-2020

Awdurdod Unedol	Trothwy anheddiad 30,000	Trothwy anheddiad 40,000	Poblogaeth o fewn trothwy anheddiad o 50,000	Cyfanswm hawlwyr (ddim mewn cyflogaeth) sy'n hawlio cymhorthdal incwm, lwfans ceisio swydd, credyd pensiwn neu credyd cynhwysol
Ynys Môn	3.41%	3.09%	0.00%	2.45%
Gwynedd	5.58%	5.05%	0.00%	3.64%
Conwy	5.24%	4.75%	0.00%	3.97%
Sir Ddinbych	4.37%	3.96%	0.00%	3.57%
Sir y Fflint	7.00%	6.34%	0.00%	4.07%
Wrecsam	4.11%	3.73%	0.00%	4.32%
Powys	5.87%	5.32%	0.00%	3.18%
Ceredigion	3.11%	2.82%	0.00%	1.79%
Sir Benfro	5.52%	5.01%	0.00%	3.90%
Sir Gaerfyrddin	6.72%	7.53%	0.00%	5.69%
Abertawe	5.30%	4.80%	24.32%	7.87%
Castell-nedd Port Talbot	3.40%	6.20%	0.00%	5.42%
Pen-y-bont ar Ogwr	4.28%	3.88%	0.00%	4.55%
Bro Morgannwg	3.67%	3.33%	0.00%	3.37%
Rhondda Cynon Taf	11.50%	10.43%	0.00%	8.88%
Merthyr Tudful	1.12%	2.66%	0.00%	2.33%
Caerffili	6.89%	7.61%	0.00%	6.72%
Blaenau Gwent	3.58%	3.25%	0.00%	3.19%
Torfaen	2.49%	4.05%	0.00%	3.20%
Sir Fynwy	3.94%	3.57%	0.00%	1.93%
Casnewydd	1.72%	1.56%	20.72%	5.26%
Caerdydd	1.18%	1.07%	54.95%	10.67%
Cymru	100.00%	100.00%	100.00%	100.00%

ATODIAD B
Canrannau Dangosyddion

SETLIAD REFENIW LLYWODRAETH LEOL CYMRU 2019-2020

Awdurdod Unedol	Plant dibynnol mewn teuluoedd heb waith	Hawl wyr (ddim mewn cyflogaeth) cymhorthdal incwm, lwfans ceisio swydd, credyd pensiwn neu credyd cynhwysol 18 i 64 oed	Hawl wyr credyd pensiwn 65 oed a throsodd	Hawl wyr lwfans anabledl difrifol, lwfans byw i'r anabl neu daliad annibyniaeth bersonol, 18 i 64 oed
Ynys Môn	1.97%	2.28%	2.57%	1.82%
Gwynedd	2.76%	2.77%	4.29%	2.58%
Conwy	3.15%	3.25%	4.50%	3.43%
Sir Ddinbych	3.31%	3.14%	3.88%	3.36%
Sir y Fflint	3.94%	3.73%	4.32%	4.09%
Wrecsam	4.33%	4.53%	4.17%	4.12%
Powys	2.29%	1.99%	4.06%	3.16%
Ceredigion	1.42%	1.26%	2.18%	1.86%
Sir Benfro	3.62%	3.56%	4.15%	3.53%
Sir Gaerfyrddin	5.44%	4.92%	6.25%	6.13%
Abertawe	7.72%	7.88%	7.87%	8.38%
Castell-nedd Port Talbot	5.44%	5.45%	5.41%	6.47%
Pen-y-bont ar Ogwr	4.96%	4.90%	4.29%	5.30%
Bro Morgannwg	3.39%	3.39%	3.35%	3.34%
Rhondda Cynon Taf	9.69%	9.19%	8.66%	9.38%
Merthyr Tudful	2.52%	2.66%	2.10%	2.65%
Caerffili	6.70%	7.40%	6.24%	7.28%
Blaenau Gwent	2.92%	3.67%	2.85%	2.97%
Torfaen	3.31%	3.43%	3.04%	3.52%
Sir Fynwy	1.65%	1.56%	2.21%	2.14%
Casnewydd	6.07%	6.26%	4.52%	4.65%
Caerdydd	13.40%	12.80%	9.10%	9.83%
Cymru	100.00%	100.00%	100.00%	100.00%

SETLIAD REFENIW LLYWODRAETH LEOL CYMRU 2019-2020

Awdurdod Unedol	Nifer y marwolaethau o bob achos	Poblogaeth o oedran gwaith wedi'i phwysoli yn erbyn mynegai	Cyfanswm y penderfyniadau ynghylch digartrefedd	Cyllid Cyfalaf Cyffredinol Tai
Ynys Môn	2.41%	2.21%	1.54%	1.99%
Gwynedd	4.06%	3.28%	2.47%	4.15%
Conwy	4.66%	3.45%	2.09%	3.93%
Sir Ddinbych	3.67%	2.67%	1.21%	3.17%
Sir y Fflint	4.46%	5.12%	1.05%	4.06%
Wrecsam	4.24%	4.38%	3.47%	3.86%
Powys	4.80%	3.52%	2.16%	4.01%
Ceredigion	2.25%	2.54%	2.73%	3.53%
Sir Benfro	4.51%	3.86%	3.61%	3.82%
Sir Gaerfyrddin	6.71%	6.74%	7.67%	6.93%
Abertawe	7.99%	7.07%	21.65%	8.02%
Castell-nedd Port Talbot	4.96%	5.43%	3.14%	6.56%
Pen-y-bont ar Ogwr	4.88%	4.37%	2.66%	4.55%
Bro Morgannwg	3.89%	4.75%	1.89%	3.50%
Rhondda Cynon Taf	7.40%	9.76%	3.45%	8.51%
Merthyr Tudful	1.91%	2.38%	1.45%	1.75%
Caerffili	5.49%	7.91%	2.67%	5.35%
Blaenau Gwent	2.58%	3.07%	3.43%	2.37%
Torfaen	3.17%	3.05%	1.77%	3.56%
Sir Fynwy	3.08%	2.21%	2.32%	2.41%
Casnewydd	4.42%	3.77%	6.44%	4.43%
Caerdydd	8.45%	8.47%	21.12%	9.53%
Cymru	100.00%	100.00%	100.00%	100.00%

ATODIAD B
Canrannau Dangosyddion

SETLIAD REFENIW LLYWODRAETH LEOL CYMRU 2019-2020

Awdurdod Unedol	Ceisiadau cynllunio a dderbyniwyd	Hyd ffyrdd trefol	Hyd ffyrdd wedi'i bwysoli	Llif traffig
Ynys Môn	3.74%	2.29%	3.85%	2.71%
Gwynedd	4.09%	4.48%	8.79%	5.63%
Conwy	3.92%	4.79%	4.64%	2.75%
Sir Ddinbych	3.72%	2.58%	4.40%	4.05%
Sir y Fflint	5.05%	5.15%	3.85%	6.36%
Wrecsam	3.70%	3.89%	3.53%	3.27%
Powys	5.90%	3.10%	14.29%	2.88%
Ceredigion	3.94%	2.23%	6.38%	1.93%
Sir Benfro	3.99%	4.57%	7.21%	3.28%
Sir Gaerfyrddin	5.42%	5.90%	10.26%	6.11%
Abertawe	8.14%	6.97%	3.40%	7.64%
Castell-nedd Port Talbot	3.33%	5.25%	2.78%	4.79%
Pen-y-bont ar Ogwr	3.92%	4.90%	2.58%	5.69%
Bro Morgannwg	5.32%	3.85%	3.06%	4.50%
Rhondda Cynon Taf	5.22%	8.48%	4.21%	8.76%
Merthyr Tudful	1.62%	2.16%	0.92%	0.82%
Caerffili	4.11%	7.34%	3.53%	6.68%
Blaenau Gwent	1.42%	3.99%	1.53%	3.08%
Torfaen	2.38%	3.16%	1.28%	1.98%
Sir Fynwy	4.85%	2.31%	4.18%	1.49%
Casnewydd	4.46%	3.84%	1.96%	4.30%
Caerdydd	11.75%	8.80%	3.35%	11.31%
Cymru	100.00%	100.00%	100.00%	100.00%

SETLIAD REFENIW LLYWODRAETH LEOL CYMRU 2019-2020

Awdurdod Unedol	Unedau goleuadau stryd	Hyd y forlin a amddiffynnir drwy ddulliau artiffisial	Llongau yn cyrraedd porthladdoedd	Pob annedd
Ynys Môn	2.51%	6.75%	39.66%	2.44%
Gwynedd	4.48%	17.21%	0.00%	4.31%
Conwy	4.21%	20.16%	0.84%	3.99%
Sir Ddinbych	2.91%	8.03%	0.00%	3.13%
Sir y Fflint	5.05%	1.97%	0.20%	4.79%
Wrecsam	3.34%	0.00%	0.00%	4.21%
Powys	3.82%	0.00%	0.00%	4.51%
Ceredigion	1.73%	11.04%	0.00%	2.48%
Sir Benfro	4.01%	10.51%	42.31%	4.29%
Sir Gaerfyrddin	5.18%	7.61%	0.00%	6.10%
Abertawe	7.29%	6.75%	1.82%	7.86%
Castell-nedd Port Talbot	4.87%	2.48%	2.43%	4.62%
Pen-y-bont ar Ogwr	4.90%	2.01%	0.00%	4.47%
Bro Morgannwg	4.03%	3.42%	0.87%	4.05%
Rhondda Cynon Taf	7.45%	0.00%	0.00%	7.64%
Merthyr Tudful	1.88%	0.00%	0.00%	1.91%
Caerffili	7.01%	0.00%	0.00%	5.52%
Blaenau Gwent	3.25%	0.00%	0.00%	2.28%
Torfaen	3.47%	0.00%	0.00%	2.89%
Sir Fynwy	2.78%	0.00%	0.00%	2.92%
Casnewydd	5.05%	0.00%	8.49%	4.75%
Caerdydd	10.78%	2.05%	3.38%	10.86%
Cymru	100.00%	100.00%	100.00%	100.00%

ATODIAD B
Canrannau Dangosyddion

SETLIAD REFENIW LLYWODRAETH LEOL CYMRU 2019-2020

Awdurdod Unedol	Safleoedd bwyd	Safleoedd masnachu	Ardollau draenio tir	Ardollau parc cenedlaethol
Ynys Môn	2.37%	2.92%	0.26%	0.00%
Gwynedd	5.91%	7.07%	8.64%	30.31%
Conwy	5.16%	4.67%	2.47%	9.00%
Sir Ddinbych	3.92%	3.75%	0.00%	0.00%
Sir y Fflint	3.96%	4.38%	0.00%	0.00%
Wrecsam	3.35%	3.53%	0.00%	0.00%
Powys	5.86%	8.11%	3.78%	17.45%
Ceredigion	3.21%	4.36%	0.84%	0.00%
Sir Benfro	5.25%	6.60%	0.00%	31.01%
Sir Gaerfyrddin	6.28%	7.71%	0.00%	4.36%
Abertawe	6.89%	6.16%	0.00%	0.00%
Castell-nedd Port Talbot	4.15%	3.22%	0.00%	0.00%
Pen-y-bont ar Ogwr	4.15%	3.42%	0.00%	0.00%
Bro Morgannwg	3.52%	2.90%	0.00%	0.00%
Rhondda Cynon Taf	7.10%	5.44%	0.00%	1.51%
Merthyr Tudful	1.81%	1.39%	0.00%	1.19%
Caerffili	4.78%	3.81%	0.00%	0.00%
Blaenau Gwent	2.53%	1.72%	0.00%	0.92%
Torfaen	2.81%	2.26%	0.00%	0.92%
Sir Fynwy	2.84%	3.24%	7.96%	3.32%
Casnewydd	4.38%	3.60%	64.20%	0.00%
Caerdydd	9.75%	9.74%	11.85%	0.00%
Cymru	100.00%	100.00%	100.00%	100.00%

SETLIAD REFENIW LLYWODRAETH LEOL CYMRU 2019-2020

Awdurdod Unedol	Grant Amddifadedd	Derbynwyr Budd- daliadau Tai	Gwariant Cynlluniau Gostyngiadau'r Dreth Gyngor	Llwyth Achosion Cynlluniau Gostyngiadau'r Dreth Gyngor
Ynys Môn	2.31%	2.06%	2.10%	2.11%
Gwynedd	2.24%	3.23%	3.62%	3.40%
Conwy	0.79%	3.58%	3.70%	3.67%
Sir Ddinbych	0.77%	3.34%	3.69%	3.42%
Sir y Fflint	1.02%	3.68%	3.93%	3.91%
Wrecsam	1.46%	4.44%	3.89%	4.11%
Powys	0.22%	3.14%	3.36%	3.27%
Ceredigion	0.49%	1.82%	2.05%	2.07%
Sir Benfro	1.66%	3.73%	3.03%	3.72%
Sir Gaerfyrddin	5.43%	5.43%	5.81%	5.73%
Abertawe	4.41%	8.57%	7.82%	8.12%
Castell-nedd Port Talbot	10.72%	5.59%	6.71%	6.16%
Pen-y-bont ar Ogwr	3.44%	4.70%	5.36%	4.80%
Bro Morgannwg	0.76%	3.58%	3.71%	3.42%
Rhondda Cynon Taf	19.20%	8.03%	8.89%	8.96%
Merthyr Tudful	9.75%	2.28%	2.33%	2.32%
Caerffili	11.21%	6.23%	5.34%	6.27%
Blaenau Gwent	11.93%	3.09%	3.35%	3.20%
Torfaen	2.05%	3.44%	3.33%	3.51%
Sir Fynwy	0.00%	2.03%	2.34%	2.01%
Casnewydd	3.25%	5.45%	4.19%	4.82%
Caerdydd	6.87%	12.56%	11.47%	11.00%
Cymru	100.00%	100.00%	100.00%	100.00%

ATODIAD B
Canrannau Dangosyddion

SETLIAD REFENIW LLYWODRAETH LEOL CYMRU 2019-2020

Awdurdod Unedol	Menter Benthycia Llywodraeth Leol - Gwella Priffyrdd	Ariannu Asedau	Menter Benthycia Llywodraeth Leol - Ysgolion yr 21ain Ganrif	Cyllido Dyledion	Grant Byw'n Annibynnol Cymru
Ynys Môn	3.09%	0.00%	2.45%	2.49%	2.88%
Gwynedd	6.62%	0.00%	2.65%	4.52%	7.67%
Conwy	4.28%	15.07%	1.31%	3.80%	4.63%
Sir Ddinbych	4.06%	4.85%	5.37%	3.48%	2.86%
Sir y Fflint	4.82%	0.00%	4.70%	4.63%	5.90%
Wrecsam	3.68%	6.56%	1.63%	3.82%	7.07%
Powys	8.02%	0.00%	5.72%	5.28%	4.69%
Ceredigion	4.07%	4.15%	2.34%	2.98%	2.12%
Sir Benfro	5.29%	2.75%	10.96%	4.20%	4.99%
Sir Gaerfyrddin	7.48%	0.00%	6.34%	6.25%	11.66%
Abertawe	5.93%	0.00%	3.75%	7.59%	4.54%
Castell-nedd Port Talbot	3.70%	0.00%	6.80%	4.68%	4.74%
Pen-y-bont ar Ogwr	3.95%	6.68%	3.29%	4.25%	4.48%
Bro Morgannwg	3.80%	0.00%	1.53%	3.56%	2.57%
Rhondda Cynon Taf	6.30%	8.81%	11.70%	8.15%	9.27%
Merthyr Tudful	1.21%	0.00%	1.25%	2.02%	2.10%
Caerffili	4.85%	23.21%	3.80%	5.43%	3.76%
Blaenau Gwent	1.79%	0.00%	1.48%	2.81%	1.52%
Torfaen	2.00%	0.00%	5.97%	3.15%	3.31%
Sir Fynwy	3.08%	0.00%	5.81%	2.64%	1.30%
Casnewydd	3.28%	27.93%	1.10%	4.65%	3.30%
Caerdydd	8.72%	0.00%	10.04%	9.60%	4.66%
Cymru	100.00%	100.00%	100.00%	100.00%	100.00%

ATODIAD C
Dangosyddion Cyllido Dyledion

SETLIAD REFENIW LLYWODRAETH LEOL CYMRU 2019-2020

£000oedd

Awdurdod Unedol	Dyled dybiannol ar ddechrau 2016-17 ¹	Benthycâ â chymorth 2016-17 ²	Dyled dybiannol ar ddechrau 2017-18	Benthycâ â chymorth 2017-18 ²
	(1)	(2)	(3) = (1) x 96% + (2)	(4)
Ynys Môn	75,483	2,196	74,659	2,203
Gwynedd	136,672	4,136	135,341	4,150
Conwy	115,089	3,417	113,902	3,438
Sir Ddinbych	105,846	3,028	104,640	3,025
Sir y Fflint	140,287	4,183	138,859	4,124
Wrecsam	115,248	3,519	114,158	3,499
Powys	160,238	4,657	158,485	4,646
Ceredigion	89,393	2,918	88,735	2,896
Sir Benfro	127,033	3,771	125,723	3,763
Sir Gaerfyrddin	188,373	5,850	186,688	5,844
Abertawe	231,702	6,370	228,804	6,365
Castell-nedd Port Talbot	141,199	4,390	139,941	4,433
Pen-y-bont ar Ogwr	128,397	3,914	127,176	3,909
Bro Morgannwg	107,756	3,370	106,816	3,360
Rhondda Cynon Taf	248,081	6,941	245,098	6,983
Merthyr Tudful	61,786	1,630	60,945	1,619
Caerffili	163,809	4,990	162,247	5,002
Blaenau Gwent	87,158	1,988	85,659	1,987
Torfaen	95,772	2,689	94,630	2,689
Sir Fynwy	79,648	2,400	78,862	2,402
Casnewydd	141,290	4,053	139,691	4,051
Caerdydd	293,407	8,390	290,060	8,412
Cymru	3,033,666	88,800	3,001,120	88,800

¹ Mae ffigurau yn ôl i 2004-05 ar gael mewn fersiynau blaenorol o'r Llyfr Gwyrdd

² Ceir hyd i fanylion cyfrifo benthycâ â chymorth 2019-20 yn Atodiad D

SETLIAD REFENIW LLYWODRAETH LEOL CYMRU 2019-2020

£000oedd

Awdurdod Unedol	Dyled dybiannol ar ddechrau 2018-19	Benthycâ chymorth 2018-19 ²	(a) Dyled dybiannol ar ddechrau 2019-20	Benthycâ chymorth 2019-20 ²
	(5) = (3) x 96% + (4)	(6)	(7) = (5) x 96% + (6)	(8)
Ynys Môn	73,876	2,192	73,113	2,181
Gwynedd	134,077	4,144	132,858	4,108
Conwy	112,784	3,420	111,693	3,389
Sir Ddinbych	103,479	3,005	102,345	2,982
Sir y Fflint	137,428	4,051	135,982	4,094
Wrecsam	113,090	3,511	112,078	3,534
Powys	156,792	4,632	155,152	4,573
Ceredigion	88,082	2,883	87,442	2,873
Sir Benfro	124,457	3,764	123,243	3,751
Sir Gaerfyrddin	185,065	5,858	183,520	5,868
Abertawe	226,017	6,398	223,374	6,429
Castell-nedd Port Talbot	138,776	4,430	137,655	4,486
Pen-y-bont ar Ogwr	125,998	3,935	124,893	3,938
Bro Morgannwg	105,903	3,422	105,089	3,413
Rhondda Cynon Taf	242,277	6,972	239,558	6,906
Merthyr Tudful	60,126	1,625	59,346	1,590
Caerffili	160,759	4,962	159,291	4,923
Blaenau Gwent	84,220	1,975	82,826	1,973
Torfaen	93,534	2,685	92,477	2,743
Sir Fynwy	78,110	2,410	77,395	2,403
Casnewydd	138,155	4,058	136,686	4,077
Caerdydd	286,870	8,468	283,863	8,566
Cymru	2,969,875	88,800	2,939,880	88,800

² Ceir hyd i fanylion cyfrifo benthycâ chymorth 2019-20 yn Atodiad D

Sylwch: Mae llythyren (a) yn cyfeirio at y fformiwla Cyllido Dyledion ar dudalen 65

ATODIAD C
Dangosyddion Cyllido Dyledion

SETLIAD REFENIW LLYWODRAETH LEOL CYMRU 2019-2020

£000oedd

Awdurdod Unedol	Dyled dybiannol ar ddiwedd 2019-20	(b) Cyfartaledd dyled dybiannol ar gyfer 2019-20	(c) Grantiau Penodol yn Erbyn Ffioedd Benthycas ³
	(9) = (7) x 96% + (8)	(10) = ((7)+(9))/2	(12)
Ynys Môn	72,370	72,741	0
Gwynedd	131,652	132,255	0
Conwy	110,614	111,153	0
Sir Ddinbych	101,233	101,789	0
Sir y Fflint	134,637	135,310	0
Wrecsam	111,129	111,603	0
Powys	153,519	154,336	0
Ceredigion	86,817	87,129	-2
Sir Benfro	122,064	122,653	-4
Sir Gaerfyrddin	182,047	182,784	-6
Abertawe	220,868	222,121	-43
Castell-nedd Port Talbot	136,635	137,145	-25
Pen-y-bont ar Ogwr	123,835	124,364	0
Bro Morgannwg	104,299	104,694	-57
Rhondda Cynon Taf	236,882	238,220	-4
Merthyr Tudful	58,562	58,954	-1
Caerffili	157,842	158,566	0
Blaenau Gwent	81,486	82,156	0
Torfaen	91,521	91,999	0
Sir Fynwy	76,702	77,049	0
Casnewydd	135,296	135,991	0
Caerdydd	281,075	282,469	-200
Cymru	2,911,085	2,925,482	-343

³ Mae Grantiau Penodol yn erbyn Ffioedd Benthycas yn cyfeirio at gyllido dyledion gwasanaethau prawf a llysoedd ynadon.

Sylwch: Mae'r llythrennau (b), (c) a (d) yn cyfeirio at y fformiwla Cyllido Dyledion ar dudalen 65

CYFRIFIADAU CYLLID CYFALAF CYFFREDINOL (GCF) 2019-20

Crynodeb


1. Mae'r adran hon yn rhoi manylion y dangosyddion a ddefnyddiwyd i ddsbarthu Cyllid Cyfalaf Cyffredinol (GCF) yng Nghymru, a'r meysydd gwasanaeth y dyrannwyd cyllid ar eu cyfer.
2. Y mae hefyd yn rhoi manylion y cyfansymiau a ddyrannwyd i bob awdurdod unedol yng Nghymru ar gyfer 2019-20.

Cefndir

3. GCF yw'r enw a ddefnyddir ar y cyllid a ddarperir i awdurdodau unedol ar gyfer prosiectau cyfalaf ar sail cyllid heb ei neilltuo. Darperir cyllid ar ffurf cyfuniad o grant cyfalaf cyffredinol a chymorth ar gyfer benthyca drwy'r setliad referniw.
4. Fel Aseidiadau o Wariant Safonol llywodraeth leol, cyfrifir y dull o ddsbarthu cyllid ar sail fformiwla gan ddefnyddio amrywiaeth o ddangosyddion.

Ystyriaeth Fanwl

5. Nodir y swm sydd ar gael ar gyfer GCF yng nghyllideb Llywodraeth Cymru. Mae'r cyfrifiadau'n defnyddio nifer o ddangosyddion i asesu angen cymharol ac yn ddsbarthu cyllid cyfalaf ar gyfer pob un o'r 22 o awdurdodau unedol yng Nghymru. Fel y dangosir isod, caiff y dangosyddion eu pwysoli i greu symiau tybiannol ar gyfer pum maes gwasanaeth ym mhob awdurdod unedol. Fodd bynnag, nid yw'r cyfanswm canlyniadol wedi'i neilltuo, a gellir ei ddefnyddio ar gyfer prosiectau cyfalaf o dan unrhyw faes gwasanaeth, fel bo'r angen.



ATODIAD D

Cyfrifiadau Cyllid Cyfalaf Cyffredinol

6. Ceir mwyafrif y dangosyddion sy'n cael eu defnyddio i gyfrifo dyraniadau Cyllid Cyfalaf Cyffredinol yn uniongyrchol o ystadegau cyhoeddedig. Mae Tablau 1-6 ar dudalennau 124-126 yn cynnwys manylion pob set ddata a ddefnyddiwyd wrth gyfrifo cyfanswm y cyllid cyfalaf cyffredinol. Mae'r data ar oedolion di-waith ar ffurf cyfartaledd y cyfnod diweddaraf o 12 mis lle'r oedd y data ar gael. I bob pwrpas, nifer yr hectarau fesul pen yw'r ffigurau ar deneurwydd y boblogaeth. Cyfrifir y rhain drwy ddefnyddio arwynebedd y tir, a'r data diweddaraf ar gyfer rhagamcanion poblogaeth. Mae'r niferoedd ysgol wedi'u modelu ar gyfer ysgolion cynradd ac uwchradd. Cyfrifir hyd is-ffyrdd drwy gydgasglu ffigurau ar gyfer ffyrdd diddosbarth a ffyrdd nad ydynt yn briffyrdd.
7. Nodir y cyfansymiau cyffredinol ar gyfer Cyllid Cyfalaf Cyffredinol fesul awdurdod ar gyfer 2019-20 ar y dudalen nesaf (tud 127).

ATODIAD D
Cyfrifiadau Cyllid Cyfalaf Cyffredinol

Dadansoddiad 2019-20 o gyllid cyfalaf cyffredinol, fesul awdurdod unedol

Terfynol
£000oedd

Awdurdod Unedol	Cyllid Cyfalaf Cyffredinol 2019-20 (1)	o hwnnw:	
		Grant Cyfalaf Cyffredinol (2)	Benthycia â chymorth heb ei neilltuo (3)=(1)-(2)
Ynys Môn	4,246	2,065	2,181
Gwynedd	7,995	3,887	4,108
Conwy	6,597	3,208	3,389
Sir Ddinbych	5,804	2,822	2,982
Sir y Fflint	7,969	3,875	4,094
Wrecsam	6,879	3,345	3,534
Powys	8,900	4,327	4,573
Ceredigion	5,591	2,718	2,873
Sir Benfro	7,300	3,549	3,751
Sir Gaerfyrddin	11,421	5,553	5,868
Abertawe	12,514	6,085	6,429
Castell-nedd Port Talbot	8,731	4,245	4,486
Pen-y-bont ar Ogwr	7,665	3,727	3,938
Bro Morgannwg	6,643	3,230	3,413
Rhondda Cynon Taf	13,441	6,535	6,906
Merthyr Tudful	3,095	1,505	1,590
Caerffili	9,582	4,659	4,923
Blaenau Gwent	3,841	1,868	1,973
Torfaen	5,338	2,595	2,743
Sir Fynwy	4,678	2,275	2,403
Casnewydd	7,935	3,858	4,077
Caerdydd	16,672	8,106	8,566
Cyfanswm Awdurdodau Unedol	172,837	84,037	88,800

1. Mae'r cyllid cyfalaf cyffredinol wedi ei rannu i Fenthycia â Chymorth Heb ei Neilltuo (USB) a Grant Cyfalaf Cyffredinol.
2. Mae Grant Cyfalaf Cyffredinol yn cael ei ddsbarthu yn gymesur â'r Cyllid Cyfalaf Cyffredinol ar gyfer yr elfen.
3. Mae'r USB yn deillio o dynnu dyraniadau'r Grant Cyfalaf Cyffredinol o'r Cyllid Cyfalaf Cyffredinol.

ATODIAD D

Cyfrifiadau Cyllid Cyfalaf Cyffredinol

Data a ddefnyddiwyd wrth gyfrifo'r GCF

Tabl 1:

Awdurdod Unedol	Oedolion di-waith (18 oed+)						
	Medi 2017	Hydref 2017	Iachnweu 2017	Rhagfyr 2017	Ionawr 2018	Chwefror 2018	Mawrth 2018
Ynys Môn	930	915	925	960	1,020	1,075	1,065
Gwynedd	1,185	1,140	1,160	1,290	1,410	1,530	1,430
Conwy	1,200	1,185	1,185	1,300	1,370	1,445	1,435
Sir Ddinbych	945	945	970	1,055	1,150	1,185	1,165
Sir y Fflint	1,660	1,705	1,735	1,835	1,875	2,005	2,060
Wrecsam	1,305	1,225	1,255	1,385	1,570	1,725	1,800
Powys	680	685	640	680	730	790	780
Ceredigion	455	460	495	535	565	565	535
Sir Benfro	1,370	1,360	1,420	1,485	1,590	1,615	1,535
Sir Gaerfyrddin	1,960	1,890	1,840	1,840	1,930	2,125	2,230
Abertawe	3,380	3,325	3,275	3,215	3,225	3,610	4,035
Castell-nedd Port Talbot	1,870	1,795	1,915	2,040	2,175	2,535	2,675
Pen-y-bont ar Ogwr	1,725	1,715	1,710	1,755	1,800	1,850	1,850
Bro Morgannwg	1,350	1,280	1,275	1,285	1,310	1,350	1,365
Rhondda Cynon Taf	3,315	3,220	3,125	2,950	3,100	3,305	3,330
Merthyr Tudful	1,065	1,055	1,015	970	1,000	1,060	1,060
Caerffili	3,010	2,955	2,900	2,865	2,905	2,930	2,975
Blaenau Gwent	1,360	1,290	1,280	1,175	1,230	1,280	1,275
Torfaen	1,270	1,405	1,535	1,625	1,705	1,825	1,870
Sir Fynwy	545	540	540	575	625	680	655
Casnewydd	2,500	2,530	2,505	2,470	2,625	2,915	3,000
Caerdydd	5,095	4,960	4,840	4,765	4,940	5,135	5,115
Cyfanswm Awdurdodau Unedol	38,175	37,580	37,540	38,055	39,850	42,535	43,240

Tabl 2:

Awdurdod Unedol	Oedolion di-waith (18 oed+)					Cyfartaledd yr oedolion di-waith 09/2017 - 08/2018
	Ebrill 2018	Mai 2018	Mehefin 2018	Gorffennaf, 2018	Awst 2018	
Ynys Môn	1,020	975	895	860	860	958
Gwynedd	1,325	1,260	1,170	1,150	1,130	1,265
Conwy	1,440	1,405	1,320	1,360	1,355	1,333
Sir Ddinbych	1,140	1,130	1,145	1,200	1,245	1,106
Sir y Fflint	2,310	2,170	2,170	2,200	2,245	1,998
Wrecsam	2,080	1,990	2,080	2,140	2,215	1,731
Powys	735	725	720	705	715	715
Ceredigion	480	450	440	445	420	487
Sir Benfro	1,515	1,445	1,435	1,380	1,305	1,455
Sir Gaerfyrddin	2,205	2,160	2,180	2,115	2,095	2,048
Abertawe	4,455	4,505	4,690	4,770	4,895	3,948
Castell-nedd Port Talbot	2,980	2,900	2,835	2,850	2,895	2,455
Pen-y-bont ar Ogwr	1,845	1,765	1,755	1,855	1,885	1,793
Bro Morgannwg	1,320	1,250	1,190	1,195	1,155	1,277
Rhondda Cynon Taf	3,325	3,210	3,175	3,140	3,090	3,190
Merthyr Tudful	1,040	980	950	925	935	1,005
Caerffili	2,935	2,865	2,780	2,735	2,670	2,877
Blaenau Gwent	1,275	1,230	1,140	1,110	1,100	1,229
Torfaen	2,090	1,980	1,970	1,990	1,995	1,772
Sir Fynwy	630	610	610	580	610	600
Casnewydd	3,300	3,290	3,365	3,420	3,535	2,955
Caerdydd	5,280	5,370	5,705	5,940	6,170	5,276
Cyfanswm Awdurdodau Unedol	44,725	43,665	43,720	44,065	44,520	40,951

ATODIAD D
Cyfrifiadau Cyllid Cyfalaf Cyffredinol

Tabl 3:

Awdurdod Unedol	Rhagamcanion ar gyfer 2019			Ebrill 2018	
	Cyfanswm Poblogaeth	Rhagamcanion o'r boblogaeth 65 oed a throsodd	Rhagamcanion o'r boblogaeth dan 65	Arwynebedd y tir mewn hectarau	Teneurwydd y Boblogaeth ¹
Ynys Môn	70,174	18,255	51,919	71,446	1.018
Gwynedd	124,034	29,097	94,938	254,808	2.054
Conwy	117,048	32,540	84,508	113,019	0.966
Sir Ddinbych	95,729	23,389	72,340	83,854	0.876
Sir y Fflint	155,186	33,800	121,386	43,749	0.282
Wrecsam	140,893	28,010	112,883	50,377	0.358
Powys	131,721	37,098	94,622	519,532	3.944
Ceredigion	76,563	18,638	57,925	178,900	2.337
Sir Benfro	124,149	32,425	91,724	161,868	1.304
Sir Gaerfyrddin	186,428	45,176	141,252	237,113	1.272
Abertawe	245,801	49,684	196,117	37,966	0.154
Castell-nedd Port Talbot	141,486	30,695	110,791	44,234	0.313
Pen-y-bont ar Ogwr	143,272	30,049	113,223	25,073	0.175
Bro Morgannwg	128,424	28,081	100,343	33,119	0.258
Rhondda Cynon Taf	238,945	46,474	192,471	42,415	0.178
Merthyr Tudful	59,254	11,487	47,767	11,196	0.189
Caerffili	181,296	36,006	145,291	27,739	0.153
Blaenau Gwent	69,374	14,223	55,151	10,873	0.157
Torfaen	92,087	19,451	72,636	12,624	0.137
Sir Fynwy	93,070	24,048	69,023	85,027	0.914
Casnewydd	149,243	27,066	122,177	19,052	0.128
Caerdydd	370,299	53,576	316,723	14,229	0.038
Cyfanswm Awdurdodau Unedol	3,134,478	669,267	2,465,210	2,078,213	17.203

¹ Diffinnir mai cyfanswm ffigur yr AU yw swm ffigurau unigol yr awdurdod, nid cyfanswm arwynebedd yr AU wedi'i rannu â chyfanswm poblogaeth yr AU.

Tabl 4:

Awdurdod Unedol	Nifer disgyblion cywerth ag amser llawn					Niferoedd ysgolion				
	Ionawr 2018					Ionawr 2018				
	Meithrin	Cynradd	Uwchradd	Arbennig	Cyfanswm	Meithrin (nifer gwirioneddol)	Nifer yr Ysgolion Cynradd wedi'i fodelu	Nifer yr Ysgolion Canolradd ac Uwchradd wedi'i fodelu	Arbennig (nifer gwirioneddol)	Cyfanswm
Ynys Môn	0	5,584	3,717	92	9,392	0	60	6	1	67
Gwynedd	0	9,459	6,772	215	16,445	0	101	10	2	113
Conwy	0	8,528	6,530	218	15,276	0	64	9	1	75
Sir Ddinbych	0	8,339	6,436	275	15,050	0	57	8	2	67
Sir y Fflint	0	13,214	9,162	207	22,583	0	90	12	2	104
Wrecsam	23	12,336	6,113	295	18,767	1	62	9	1	72
Powys	0	9,387	7,296	267	16,949	0	110	12	3	125
Ceredigion	0	5,106	4,291	0	9,397	0	61	6	0	67
Sir Benfro	0	10,181	6,500	155	16,836	0	90	10	1	101
Sir Gaerfyrddin	95	15,588	11,087	132	26,902	1	136	15	2	154
Abertawe	0	20,676	13,341	188	34,204	0	93	15	2	111
Castell-nedd Port Talbot	0	11,699	8,031	244	19,973	0	73	10	2	85
Pen-y-bont ar Ogwr	0	13,342	9,044	359	22,745	0	62	10	2	74
Bro Morgannwg	74	12,397	8,854	239	21,563	2	61	9	1	73
Rhondda Cynon Taf	0	22,019	15,560	543	38,122	0	117	20	4	141
Merthyr Tudful	67	5,687	2,833	174	8,760	1	25	5	1	31
Caerffili	0	16,270	10,836	147	27,253	0	92	14	1	107
Blaenau Gwent	0	5,830	2,873	172	8,875	0	33	5	2	41
Torfaen	11	8,192	6,209	112	14,524	1	39	7	1	48
Sir Fynwy	0	6,588	4,787	32	11,407	0	58	7	1	65
Casnewydd	76	14,557	10,014	182	24,828	2	52	10	2	66
Caerdydd	146	31,577	20,116	572	52,411	3	87	18	7	115
Cyfanswm Awdurdodau Unedol	489	266,550	180,402	4,816	452,256	11	1,622	227	41	1,901

ATODIAD D

Cyfrifiadau Cyllid Cyfalaf Cyffredinol

Tabl 5:

Awdurdod Unedol	Liif traffig	Twristiaeth			Hyd y ffyrdd				
	2017	2017		Poblogaeth Uwch	Ebrill 2018				
	Lir biynyddol mewn cilometrau cerbydau	Nifer yr Ymwelwyr fesul dydd	Nifer yr Ymwelwyr Dydd bob dydd		Hyd ffyrdd A y sir (km)	3.2* Ffyrdd A Sirol	Cilometrau ffyrdd diddosbarth (is-ffyrdd) ALI	Cilometrau ffyrdd ALI nad ydynt yn briffyrdd (B a C)	hyd ffyrdd wedi'i bwysoli ¹
Ynys Môn	215,222,287	5,169	684	86,197	146	466	557	484	1,507
Gwynedd	447,709,401	18,438	3,748	184,777	331	1,058	1,321	1,065	3,444
Conwy	218,297,146	11,125	6,801	166,129	116	371	786	662	1,819
Sir Ddinbych	322,213,550	7,154	4,428	127,439	140	447	622	655	1,725
Sir y Fflint	505,600,847	3,829	2,728	173,138	152	486	680	341	1,507
Wrecsam	260,012,584	1,129	1,485	148,048	110	352	517	513	1,382
Powys	229,383,603	7,826	3,024	161,425	238	762	2,127	2,706	5,595
Ceredigion	153,102,638	6,520	1,533	98,611	158	507	826	1,167	2,499
Sir Benfro	260,494,516	13,247	2,021	165,950	160	513	1,092	1,221	2,825
Sir Gaerfyrddin	485,702,685	4,116	2,272	203,915	251	802	1,604	1,614	4,020
Abertawe	607,180,185	4,990	3,071	267,870	102	327	774	231	1,333
Castell-nedd Port Talbot	381,256,200	861	1,251	147,267	118	378	596	116	1,090
Pen-y-bont ar Ogwr	452,633,883	2,461	3,297	159,037	104	333	537	139	1,009
Bro Morgannwg	357,573,864	2,063	3,557	143,811	74	236	592	369	1,197
Rhondda Cynon Taf	696,252,647	1,232	1,565	246,602	165	529	920	200	1,649
Merthyr Tudful	65,262,361	411	856	62,724	28	88	222	50	360
Caerffili	530,991,311	923	1,502	187,934	97	309	858	217	1,384
Blaenau Gwent	245,164,917	384	515	71,835	45	145	390	67	601
Torfaen	157,709,049	475	899	95,850	26	84	314	102	500
Sir Fynwy	118,476,462	1,293	1,798	101,533	59	188	839	610	1,637
Casnewydd	342,056,055	1,604	4,029	164,665	51	164	415	189	768
Caerdydd	899,194,329	4,193	19,916	436,305	92	295	880	138	1,313
Cyfanswm Awdurdodau Unedol	7,951,490,519	99,443	70,979	3,601,064	2,763	8,841	17,469	12,854	39,165

¹ Diffinnir is-ffyrdd fel ffyrdd diddosbarth a ffyrdd nad ydynt yn briffyrdd o fewn yr awdurdod lleol.

Tabl 6:

Awdurdod Unedol	Data o'r cyfrifiad			Data tai			
	2001			2015-16	Arolwg Byw yng Nghymru 2008	2018-19	2013-14/2015-16
	Aelwydydd â phenteulu sydd yn bensynwr (UV45)	Aelwydydd â phenteulu mewn SEC isel - (S044) ¹	Pobl ar aelwydydd sydd mewn SEC isel (UV33) ²	Stoc anheddau'r sector preifat	Cyfanswm y Costau Trwsio	GCF tai yr HRA mewn £ miloedd	Swm a wariwyd mewn £ ar Grant Cyfleusterau i'r Anabl wedi'u cwblhau
Ynys Môn	9,440	6,007	15,596	29,978	10	0	696,461
Gwynedd	16,686	9,720	25,447	53,259	61	0	814,504
Conwy	18,275	9,371	23,739	51,001	47	0	947,615
Sir Ddinbych	13,797	7,992	20,651	37,617	34	0	963,478
Sir y Fflint	16,805	13,215	35,460	57,990	40	0	873,018
Wrecsam	15,571	12,420	33,323	47,234	25	0	1,507,903
Powys	18,388	9,661	24,506	56,318	50	0	807,226
Ceredigion	10,384	4,808	12,363	31,938	71	0	1,090,310
Sir Benfro	15,940	9,393	24,506	53,998	44	0	991,979
Sir Gaerfyrddin	24,944	14,576	38,482	75,170	114	0	1,721,209
Abertawe	30,117	18,736	48,609	90,384	77	0	3,517,484
Castell-nedd Port Talbot	18,572	14,235	37,528	53,119	95	0	2,845,857
Pen-y-bont ar Ogwr	15,808	12,358	32,867	55,092	39	0	1,989,853
Bro Morgannwg	14,274	7,995	21,075	50,929	31	0	1,331,361
Rhondda Cynon Taf	28,658	22,666	62,307	92,197	85	0	3,617,269
Merthyr Tudful	7,075	6,150	16,843	21,008	9	0	699,487
Caerffili	19,869	17,250	47,650	64,146	71	0	983,465
Blaenau Gwent	9,232	8,756	23,358	24,695	22	0	669,426
Torfaen	11,538	9,383	25,433	31,328	52	0	1,115,775
Sir Fynwy	11,063	5,644	14,651	36,072	30	0	465,196
Casnewydd	16,343	13,076	35,165	53,862	58	0	996,551
Caerdydd	32,923	22,017	59,823	126,216	84	0	4,341,337
Cyfanswm Awdurdodau Unedol	375,702	255,429	679,382	1,193,553	1,150	0	32,986,764

¹ Aelwydydd yw'r rhain lle mae'r penteulu yng nghategoriâu NS-SEC 6, 7 neu 8 (Ffigurau Cyfrifiad 2001)

² Mae'r rhain yn breswylwyr ar aelwydydd lle mae'r penteulu yng nghategoriâu NS-SEC 6, 7 neu 8 (Ffigurau Cyfrifiad 2001)

SETLIAD REFENIW LLYWODRAETH LEOL CYMRU 2019-2020

	Atodiad A Tudalen (col)	Atodiad B Tudalen (col)
1. Dangosyddion a ddefnyddiwyd yn yr Asesiadau ar Sail Dangosyddion (IBAs) Addysg		
Amddifadedd		
Plant dibynnol ar aelwydydd lle mae'r penteulu mewn dosbarth galwedigaethol isel	tudalen 93 (1)	tudalen 111 (1)
Plant dibynnol ar aelwydydd oedolion sengl	tudalen 93 (2)	tudalen 111 (2)
Plant dibynnol mewn teuluoedd heb waith	tudalen 98 (1)	tudalen 116 (1)
Disgyblion ysgol gynradd sydd yn gymwys i dderbyn prydau ysgol am ddim	tudalen 92 (1)	tudalen 110 (1)
Disgyblion ysgol uwchradd sydd yn gymwys i dderbyn prydau ysgol am ddim	tudalen 92 (2)	tudalen 110 (2)
Cyfanswm hawl wyr (ddim mewn cyflogaeth) sy'n hawlio cymhorthdal incwm, lwfans ceisio swydd, credyd pensiwn neu credyd cynhwysol	tudalen 97 (4)	tudalen 115 (4)
Poblogaeth		
Y boblogaeth 3 i 11 oed (rhagamcan)	tudalen 88 (2)	tudalen 106 (2)
Y boblogaeth 3 i 16 oed (rhagamcan)	tudalen 88 (3)	tudalen 106 (3)
Poblogaeth 11 i 15 oed (rhagamcan) a disgyblion ysgol uwchradd ym mlynnyddoedd 12 i 14	tudalen 90 (3)	tudalen 108 (3)
Y boblogaeth 16 oed a throsodd (rhagamcan)	tudalen 89 (2)	tudalen 107 (2)
Y boblogaeth 16 i 18 oed (rhagamcan) ar wahân i rai sydd yn yr ysgol	tudalen 90 (4)	tudalen 108 (4)
Y boblogaeth 11 i 20 oed (rhagamcan)	tudalen 88 (4)	tudalen 106 (4)
Y boblogaeth 18 oed a throsodd (rhagamcan)	tudalen 89 (3)	tudalen 107 (3)
Disgyblion		
Disgyblion ysgol cynradd a disgyblion ysgol feithrin a fodelwyd	tudalen 91 (2)	tudalen 109 (2)
Disgyblion ysgol uwchradd ym mlynnyddoedd 7 i 11	tudalen 91 (3)	tudalen 109 (3)
Disgyblion ysgol uwchradd ym mlynnyddoedd 10 ac 11	tudalen 91 (4)	tudalen 109 (4)
Ysgolion		
Ardal fesul mynegai ysgol gynradd a fodelwyd	tudalen 92 (3)	tudalen 110 (3)
Ardal fesul mynegai ysgol uwchradd a fodelwyd	tudalen 92 (4)	tudalen 110 (4)
Teneurwydd		
Trothwy gwasgariad 2,500 (1991)	tudalen 95 (2)	tudalen 113 (2)
Trothwy anheddiad 1,000	tudalen 96 (2)	tudalen 114 (2)
Trothwy anheddiad 7,500	tudalen 96 (3)	tudalen 114 (3)
Trothwy anheddiad 12,500	tudalen 96 (4)	tudalen 114 (4)
Trothwy anheddiad 40,000	tudalen 97 (2)	tudalen 115 (2)

SETLIAD REFENIW LLYWODRAETH LEOL CYMRU 2019-2020

	Atodiad A Tudalen (col)	Atodiad B Tudalen (col)
2. Dangosyddion a ddefnyddiwyd mewn Asesiadau ar Sail Dangosyddion (IBAs) Gwasanaethau Cymdeithasol Personol		
Amddifadedd		
Oedolion 18 i 64 oed mewn grwpiau ethnig nad ydynt yn wyn	tudalen 94 (4)	tudalen 112 (4)
Plant dibynnol mewn teuluoedd heb waith	tudalen 98 (1)	tudalen 116 (1)
Plant dibynnol mewn tai gorlawn	tudalen 93 (4)	tudalen 111 (4)
Plant dibynnol mewn tai rhent cymdeithasol	tudalen 93 (3)	tudalen 111 (3)
Aelwydydd lle o'r penteulu yn 18 i 64 oed heb ofalwr	tudalen 94 (3)	tudalen 112 (3)
Hawlwr (ddim mewn cyflogaeth) cymhorthdal incwm, lwfans ceisio swydd, credyd pensiwn neu credyd cynhwysol 18 i 64 oed	tudalen 98 (2)	tudalen 116 (2)
Hawlwr credyd pensiwn 65 oed a throsodd	tudalen 98 (3)	tudalen 116 (3)
Pensiynwyr yn byw ar eu pen eu hunain ar aelwydydd	tudalen 94 (1)	tudalen 112 (1)
Pensiynwyr gyda salwch cyfyngus hirdymor	tudalen 94 (2)	tudalen 112 (2)
Hawlwr lwfans anabledd difrifol, lwfans byw i'r anabl neu daliad annibyniaeth bersonol, 18 i 64 oed	tudalen 98 (4)	tudalen 116 (4)
Dwysedd		
Y boblogaeth 18 oed mewn wardiau gyda dwysedd wedi'i bwysoli sydd yn fwy na chyfartaledd Cymru	tudalen 95 (1)	tudalen 113 (1)
Poblogaeth		
Y boblogaeth 18 i 64 oed (rhagamcan)	tudalen 89 (1)	tudalen 107 (1)
Y boblogaeth 85 oed a throsodd (rhagamcan)	tudalen 90 (2)	tudalen 108 (2)
Teneurwydd		
Trothwy gwasgariad 300 (2001)	tudalen 95 (4)	tudalen 113 (4)
Trothwy gwasgariad 7,500 (2001)	tudalen 96 (1)	tudalen 114 (1)
Llwyth Achosion ac arall		
Grant Byw'n Annibynnol Cymru	tudalen 105 (5)	tudalen 123 (5)
3. Dangosyddion a ddefnyddiwyd yn yr Asesiadau ar Sail Dangosyddion (IBAs) Trafnidiaeth		
Poblogaeth uwch (rhagamcan)	tudalen 91 (1)	tudalen 109 (1)
Y boblogaeth 60 oed a throsodd (rhagamcan)	tudalen 90 (1)	tudalen 108 (1)
Y boblogaeth o dan 60 oed (rhagamcan)	tudalen 89 (4)	tudalen 107 (4)
Y boblogaeth, bob oed (rhagamcan)	tudalen 88 (1)	tudalen 106 (1)
Trothwy anheddiad 7,500	tudalen 96 (3)	tudalen 114 (3)
Unedau golau stryd	tudalen 101 (1)	tudalen 119 (1)
Llif traffig	tudalen 100 (4)	tudalen 118 (4)
Hyd ffyrdd trefol	tudalen 100 (2)	tudalen 118 (2)
Hyd Ffyrdd wedi'i bwysoli	tudalen 100 (3)	tudalen 114 (3)
4. Dangosydd a ddefnyddiwyd yn Asesiad ar Sail Dangosyddion (IBA) Tân		
Y boblogaeth, bob oed (rhagamcan)	tudalen 88 (1)	tudalen 106 (1)

SETLIAD REFENIW LLYWODRAETH LEOL CYMRU 2019-2020

	Atodiad A Tudalen (col)	Atodiad B Tudalen (col)
5. Dangosyddion a ddefnyddiwyd yn Asesiadau ar Sail Dangosyddion (IBAs) gwasanaethau eraill		
Llwyth Achosion ac arall		
Pob annedd	tudalen 101 (4)	tudalen 119 (4)
Llwyth Achosion Cynlluniau Gostyngiadau'r Dreth Gyngor	tudalen 103 (4)	tudalen 121 (4)
Safleoedd bwyd	tudalen 102 (1)	tudalen 120 (1)
Cyllid Cyfalaf Cyffredinol Tai	tudalen 99 (4)	tudalen 117 (4)
Ardollau Draenio Tir	tudalen 102 (3)	tudalen 120 (3)
Hyd y forlin a amddiffynnir drwy ddulliau artiffisial	tudalen 101 (2)	tudalen 119 (2)
Ardollau parc cenedlaethol	tudalen 102 (4)	tudalen 120 (4)
Ceisiadau cynllunio a dderbyniwyd	tudalen 100 (1)	tudalen 118 (1)
Llongau yn cyrraedd porthladdoedd	tudalen 101 (3)	tudalen 119 (3)
Safleoedd masnachu	tudalen 102 (2)	tudalen 120 (2)
Hyd ffyrdd trefol	tudalen 100 (2)	tudalen 118 (2)
Amddifadedd		
Derbynwyr Budd-daliadau Tai	tudalen 103(2)	tudalen 121 (2)
Poblogaeth o oedran gwaith wedi'i phwysoli yn erbyn y fynegai	tudalen 99 (2)	tudalen 117 (2)
Cyfanswm y penderfyniadau ynghylch digartrefedd	tudalen 99 (3)	tudalen 117 (3)
Cyfanswm hawlwr (ddim mewn cyflogaeth) sy'n hawlio cymhorthdal incwm, lwfans ceisio swydd, credyd pensiwn neu credyd cynhwysol	tudalen 97 (4)	tudalen 115 (4)
Poblogaeth		
Poblogaeth uwch (rhagamcan)	tudalen 91 (1)	tudalen 109 (1)
Nifer y marwolaethau o bob achos	tudalen 99 (1)	tudalen 117 (1)
Y boblogaeth 18 oed a throsodd (rhagamcan)	tudalen 89 (3)	tudalen 107 (3)
Y boblogaeth o fewn trothwy anheddiad 50,000	tudalen 97 (3)	tudalen 115 (3)
Y boblogaeth, bob oed (rhagamcan)	tudalen 88 (1)	tudalen 106 (1)
Teneurwydd		
Trothwy gwasgariad 5,000 (1991)	tudalen 95 (3)	tudalen 113 (3)
Trothwy anheddiad 7,500	tudalen 96 (3)	tudalen 114 (3)
Trothwy anheddiad 30,000	tudalen 97 (1)	tudalen 115 (1)
6. Dangosyddion a ddefnyddiwyd yn Asesiad ar Sail Dangosyddion (IBA) y Grant Amddifadedd		
Grant Amddifadedd	tudalen 103 (1)	tudalen 121 (1)
7. Dangosyddion a ddefnyddiwyd yn Asesiad ar Sail Dangosyddion (IBA) Cynlluniau Gostwng y Dreth Gyngor		
Gwariant Cynlluniau Gostyngiadau'r Dreth Gyngor	tudalen 103 (3)	tudalen 121 (3)

SETLIAD REFENIW LLYWODRAETH LEOL CYMRU 2019-2020

Atodiad A
Tudalen (col) Atodiad B
Tudalen (col)

8. Dangosyddion a defnyddiwyd yn Asesiadau ar Sail Dangosyddion (IBAs) yr SSA anghyfredol

Menter Benthycy Llywodraeth Leol - Gwella Priffyrdd
Menter Benthycy Llywodraeth Leol - Ysgolion yr 21ain Ganrif
Cyllido Dyledion
Ariannu Asedau

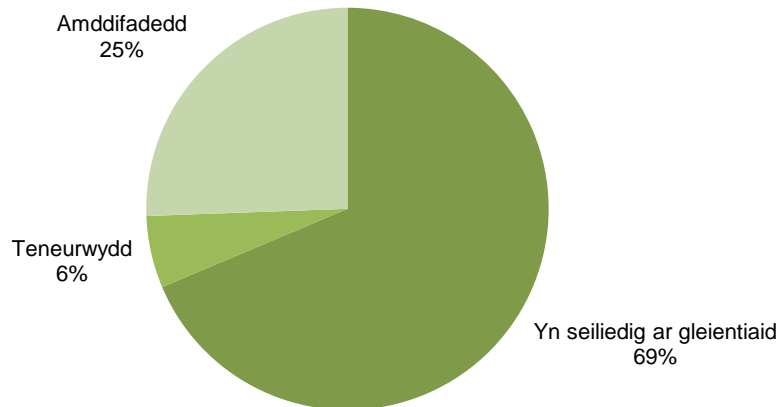
tudalen 104 (1) tudalen 122 (1)
tudalen 104 (3) tudalen 122 (3)
tudalen 104 (4) tudalen 122 (4)
tudalen 104 (2) tudalen 122 (2)

Atodiad C
Tudalen (col)

Dyled Dybiannol ar ddechrau 2019-2020
Cyfartaledd Dyled Dybiannol ar gyfer 2019-2020
Taliadau prydlesu
Grantiau Penodol yn Erbyn Ffioedd Benthycy

tudalen 125 (3)
tudalen 126 (2)
tudalen 126 (3)
tudalen 126 (4)

Ffigur 3: Cydgasglu elfennau'r SSA i greu categorïau dangosydd angen¹



¹Dengys Ffigur 3 ganran yr SSA cyfredol ledled Cymru a ddsbarthwyd yn ôl categori dangosydd angen. Mae dangosyddion seiliedig ar gleientiaid, sydd i gyfrif am 68.6% o'r SSA cyfredol, yn cynnwys data poblogaeth, niferoedd disgyblion, hyd ffyrdd, ardollau a data ar faterion eraill. Mae data ar deneurwydd y boblogaeth (5.8%) yn trafod dangosyddion y trothwyon anheddiad a gwasgariad. Mae Amddifadedd, sydd i gyfrif am y 25.6% sydd yn weddill o'r SSA cyfredol, yn cynnwys dangosyddion amddifadedd, mesurau llwyth achos a dangosyddion ar gyfer dwysedd y boblogaeth.

