



Llywodraeth Cymru
Welsh Government

Grantiau Bach – Creu Coetir

Mynegi Diddordeb

**Defnyddio RPW Ar-lein
i wneud cais**

Cynnwys

Pwysig:	3
ADRAN 1 - DECHRAU ARNI	4
RPW Ar-lein	4
Mynegi Diddordeb yn y cynllun Grantiau Bach – Creu Coetir	4
ADRAN 2 – GOLWG AR Y BOTYMAU RHEOLI.....	5
ADRAN 3 – Y CAIS	6
Dechrau ar y Cais	6
Cyflwyniad	7
Hysbysiad Preifatrwydd	8
Pwy sy'n Gymwys	9
Rheolaeth Lwyr	9
Tenantiaid.....	9
Asesu'r Effaith Amgylcheddol	9
Ydy'r tir rydych am ei blannu wedi'i wella'n amaethyddol?	10
Holi cymdogion ac unigolion sydd ag eiddo sy'n ffinio â'r tir rydych am blannu arno ..	10
Dulliau Plannu	10
Amodau'r Contract.....	11
Plannu Coetir	12
Golwg ar y Sgrin Fapiau	12
Ychwanegu Lleiniau Plannu at eich Mynegiant o Ddiddordeb.....	15
Tynnu amlinell o'r coetir sy'n cael ei blannu	16
Ychwanegu Ffens at y Llain Plannu	19
Ychwanegu Gatiau at eich Mynegiant o Ddiddordeb.....	21
Prif Dudalen Plannu Coetir	24
ADRAN 4 – CYFLWYNO	26
Camgymeriadau, Gwybodaeth a Chrynodeb	26
Datganiadau ac Ymrwymadau	27
Tudalen Gyflwyno	28
ADRAN 5 - BETH I'W WNEUD AR ÔL CYFLWYNO'R FFURFLEN YN LLWYDDIANNUS.....	29
Tystiolaeth Ddogfennol	29
Newid ac Ychwanegu	29
Tynnu'ch ffurflen Mynegi Diddordeb yn ôl.....	29

Grantiau Bach – Creu Coetir – Mynegi Diddordeb

Defnyddio RPW Ar-lein i wneud cais

Pwysig:

Mae'r canllaw hwn yn rhoi cyfarwyddiadau manwl, gam wrth gam ynghylch sut i Fynegi Diddordeb yng nghynllun Grantiau Bach – Creu Coetir.

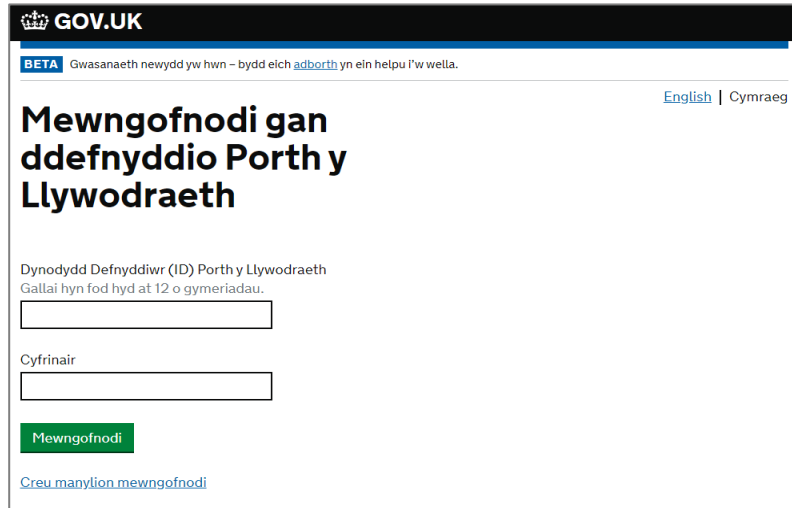
Mae Llywodraeth Cymru yn darparu'r Canllaw yn Saesneg yn ogystal â'r Gymraeg, yn unol â Chynllun Iaith Gymraeg Llywodraeth Cymru. Os hoffech gopi o'r canllaw hwn yn yr iaith arall, gallwch fynd ati o llyw.cymru trwy glicio ar y dewisydd iaith ar dop y dudalen ac ailagor y ddogfen.

Os ydych yn cael trafferth neu os nad ydych yn gallu cysylltu â'n gwefan, ffoniwch Ddesg Gymorth RPW Ar-lein ar 0300 062 5004.

ADRAN 1 - DECHRAU ARNI

RPW Ar-lein

Logiwch i mewn i'ch Cyfrif RPW Ar-lein - nodwch eich ID Defnyddiwr a'ch Cyfrinair yn y blychau a chliciwch ar y botwm **Mewngofnodi**.

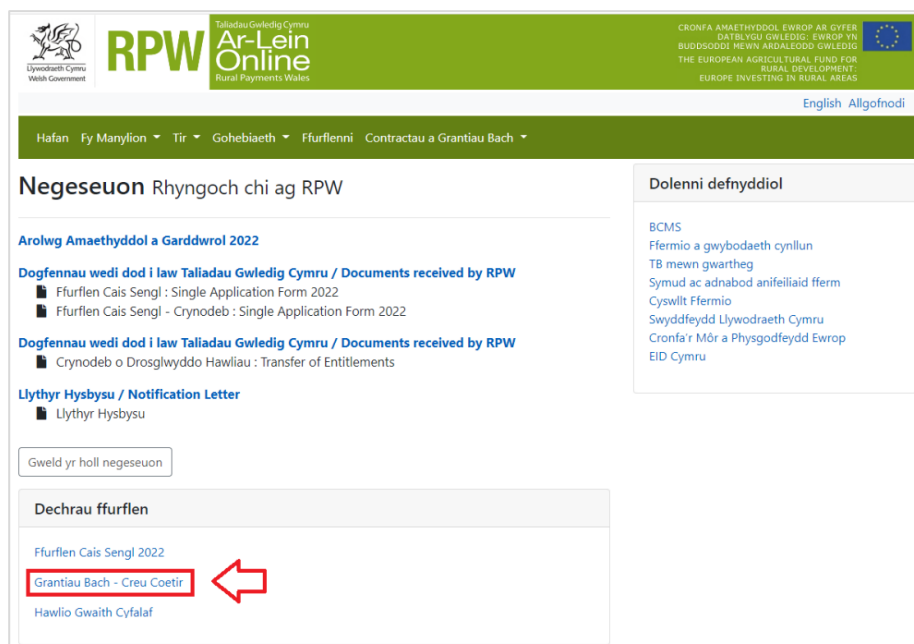


Os ydych yn cael trafferth neu os nad ydych yn gallu defnyddio'ch cyfrif ar-lein, ffoniwch Ddesg Gymorth RPW Ar-lein ar 0300 062 5004.

Ar ôl i chi fewngofnodi i'ch cyfrif ar-lein fe welwch dudalen 'Hafan' RPW Ar-lein. Bydd y dudalen hon yn dangos gwybodaeth a negeseuon yr ydych wedi'u derbyn neu eu hanfon, a byddwch yn gallu dechrau llenwi a chyflwyno unrhyw geisiadau sydd ar gael.


Mynegi Diddordeb yn y cynllun Grantiau Bach – Creu Coetir

I ddechrau'r broses o Fynegi Diddordeb yn y cynllun Grantiau Bach – Creu Coetir, cliciwch ar y ddolen berthnasol dan **Dechrau Ffurflen**, fel y gwelwch isod:



ADRAN 2 – GOLWG AR Y BOTYMAU RHEOLI

Dyma olwg ar y botymau rheoli sy'n ymddangos ar bob tudalen. Bydd angen i chi eu defnyddio i lenwi'ch Cais:

	<p>Ar ochr chwith isa'r dudalen. Bydd y botwm hwn yn gadael i chi newid iaith eich Cais.</p>
	<p>Ar ochr chwith ucha'r dudalen. Bydd y botwm hwn yn mynd â chi at ddogfen <i>Defnyddio RPW Ar-lein i wneud cais</i> y cynllun.</p>
	<p>Ar ochr dde uchaf ac ochr dde isa'r dudalen. Bydd y botymau hyn yn mynd â chi yn ôl ac ymlaen rhwng tudalennau'ch Cais.</p>
	<p>Ar ochr chwith isa'r dudalen. Bydd y botwm hwn yn gadael i chi argraffu ciplun o'ch Cais fel y mae. Pwysig: Ni fyddwn yn derbyn copiâu wedi'u hargraffu o'ch Cais.</p>
	<p>Ar ochr dde uchaf ac ochr dde isa'r dudalen. Cliciwch ar y botwm hwn i gadw unrhyw newidiadau. Gallwch hefyd glicio'r botwm hwn i weld a yw'r newidiadau rydych wedi'u gwneud yn dderbyniol.</p>
	<p>Ar ochr chwaith isa'r dudalen. Cliciwch arno i adael eich Cais. Bydd newidiadau'n cael eu cadw yn awtomatig.</p>
	<p>Mae'r arwyddion hyn yn ymddangos wrth ochr pob adran o'ch Cais, ar ochr chwith y dudalen.</p> <p>Mae'r tic gwyrdd yn ymddangos os ydy'r wybodaeth mewn adran yn dderbyniol.</p> <p>Mae'r groes goch yn ymddangos os oes adran/tudalen heb ei gweld eto, neu os oes angen cywiro camgymeriad.</p> <p>Mae'r eicon Gwybodaeth glas yn ymddangos os oes neges gwybodaeth wedi'i chreu am fod newid wedi'i wneud i'r ffurflen.</p>

ADRAN 3 – Y CAIS

Dechrau ar y Cais

Ar ôl dewis y ddolen briodol i ddechrau Mynegi'ch Diddordeb, byddwch yn gweld y dudalen ganlynol.

The screenshot shows the RPW Ar-Lein Online website. The header includes the Welsh Government logo, the RPW Ar-Lein Online logo, and the European Agricultural Fund for Rural Development logo. The main navigation bar contains links for 'Hafan', 'Fy Manylion', 'Tir', 'Gohebiaeth', 'Ffurflenni', and 'Contractau a Grantiau Bach'. The page title is 'Dechrau Cais dechrau cais neu hawliad'. The main content area contains the following text:

Rydych wedi gofyn am gael llenwi'r cais canlynol ar-lein: **Grantiau Bach - Creu Coetir**.

Bydd RPW Ar-lein yn gofyn i chi am yr wybodaeth sydd ei hangen ar y ffurflen. Drwy ddechrau llenwi'r ffurflen ar-lein, nid ydych yn ymrwmo i'w chyflwyno ar-lein; gallwch adael y broses ar unrhyw adeg. Os ydych chi'n gadael y ffurflen, gallwch ddychwelyd yn ôl ati rywbrdyd arall i'w chwblhau. Bydd RPW Ar-lein wedi arbed yr wybodaeth y byddwch wedi'i nodi yn eich sesiwn flaenorol.

Ni fydd y ffurflen yn cael ei hanfon i Lywodraeth Cymru nes eich bod yn clicio ar 'Anfon' ar ddiwedd y broses. Unwaith eich bod wedi'i chyflwyno, ni fyddwch yn gallu gwneud newidiadau iddi gyda RPW Ar-lein.

Mae'n rhaid i chi anfon y ffurflen i Lywodraeth Cymru erbyn Ni fyddwch yn gallu anfon eich ffurflen ar ôl y dyddiad hwn hyd yn oed os ydych chi wedi dechrau ei llenwi'r ffurflen cyn

Os oes gennych chi broblemau yn llenwi **Grantiau Bach - Creu Coetir** yna gallwch chi gysylltu â'r 'Ganolfan Gyswllt i Gwsmeriaid' am ragor o gymorth.

Cofiwch wneud yn siŵr bod Manylion y Cwsmer a'r Dewisiadau Ar-lein a nodir isod yn gywir cyn anfon y ffurflen. Os ydyn nhw'n anghywir, gallwch eu newid nawr drwy glicio ar y dolenni Manylion y Cwsmer neu Dewisiadau Ar-lein isod.

Manylion y Cwsmer

- Enw Masnachu
- Cyfeiriad
- Côd Post
- Rhif Ffôn
- Cyfeiriad e-bost
- Nifer y Partneriaid

Dewisiadau Ar-lein

- E-bost ynte neges destun (SMS)
- Cyfeiriad e-bost
- Rhif ffôn symudol

Buttons: **Dechrau** (highlighted in blue), **Canslo**

Cyn cychwyn, cadarnhewch fod eich manylion yn gywir. Os oes angen, gallwch eu newid drwy glicio ar **Fanylion y Cwsmer** neu **Dewisiadau Ar-lein**.

Os yw'r manylion sy'n cael eu dangos yn gywir, dewiswch y botwm **Dechrau**. Bydd hyn yn eich arwain at sgrin y Cyflwyniad.

Pwysig: Os byddwch yn gadael Cais ar ei hanner, caiff y newidiadau eu cadw i chi allu ei orffen wedyn. Pan ewch yn ôl ato, bydd y dudalen **Parhau â Chais** yn ymddangos. Ond bydd opsiwn i ailddechrau trwy glicio ar **Ddechrau Eto**. Bydd hynny'n dileu'ch Cais presennol a gallwch ddechrau'r broses gyflwyno eto.

The screenshot shows the RPW Ar-Lein Online website. The header is identical to the previous screenshot. The main navigation bar is the same. The page title is 'Parhau â Chais parhau â chais neu hawliad'. The main content area contains the following text:

Rydych wedi gofyn am gael llenwi'r cais canlynol ar-lein: **Grantiau Bach - Creu Coetir**. Rydych wrthi'n gweithio ar eich ffurflen. Cliciwch ar 'Parhau' i symud ymlaen â **Grantiau Bach - Creu Coetir**.

Cewch ddeis dileu'ch **Grantiau Bach - Creu Coetir** presennol a dechrau eto. Trwy wneud, byddwch yn dadwneud y newidiadau sydd wedi'u gwneud ers ichi ddechrau'ch **Grantiau Bach - Creu Coetir** a llenwi'r **Grantiau Bach - Creu Coetir** newydd â'r data diweddaraf. Os ydych am wneud, cliciwch **'Dechrau Eto'**.

Bydd RPW Ar-lein yn gofyn i chi am yr wybodaeth sydd ei hangen ar y ffurflen. Drwy ddechrau llenwi'r ffurflen ar-lein, nid ydych yn ymrwmo i'w chyflwyno ar-lein; gallwch adael y broses ar unrhyw adeg. Os ydych chi'n gadael y ffurflen, gallwch ddychwelyd yn ôl ati rywbrdyd arall i'w chwblhau. Bydd RPW Ar-lein wedi arbed yr wybodaeth y byddwch wedi'i nodi yn eich sesiwn flaenorol.

Buttons: **Dechrau** (highlighted in blue), **Canslo**

Cyflwyniad

Mae'r dudalen hon yn rhoi negeseuon pwysig i chi am eich Cais. Gwnewch yn siŵr eich bod yn eu darllen yn ofalus cyn dechrau.

Mae dolen arni hefyd i fynd â chi at y **Llyfryn Rheolau** a'r **Canllaw Sut i Lenwi** perthnasol ar wefan Llywodraeth Cymru.

The screenshot shows the 'Grantiau Bach - Creu Coetir' website. The main content area is titled 'Grantiau Bach - Creu Coetir' and features a dragon logo. The text includes a heading 'Nodwch y negeseuon allweddol canlynol cyn bwrw ymlaen gyda'ch cais.' and several paragraphs of text. Two callout boxes are present: one pointing to the text 'Cyn llenwi'r Cais hwn, gwnewch yn siŵr eich bod wedi darllen y Llyfryn Rheolau drwy glicio ar y ddolen hon.' and another pointing to the text 'Dolen i'r canllaw Sut i Lenwi (y ddogfen hon)'. The website interface includes a sidebar with navigation options like 'Cyflwyniad', 'Hysbysiad Preifatrwydd', 'Pwy sy'n Gymwys', 'Amodau'r Contract', and 'Plannu Coetir'. The footer contains 'Printio', 'English', and 'Gadael'.

Ar ôl i chi ddarllen a deall y Llyfryn Rheolau a'r Prif Negeseuon, cliciwch ar 'Nesaf' i symud ymlaen at sgrin nesaf y Cais.

Hysbysiad Preifatrwydd


Mae'r sgrin hon yn dangos sut y bydd Llywodraeth Cymru'n trafod yr wybodaeth y byddwch yn ei chyflwyno wrth Fynegi Diddordeb.

Gofalwch eich bod yn darllen ac yn deall sut y bydd eich data'n cael eu defnyddio.

Grantiau Bach - Creu Coetir	Hysbysiad Preifatrwydd	< Yn ôl	Safio	Nesaf >
Help	Hysbysiad preifatrwydd: grantiau Llywodraeth Cymru			
Cyflwyniad	Mae'r hysbysiad preifatrwydd hwn yn dweud wrthydch sut y byddwn yn ymdrin ag unrhyw ddata personol a ddarperir gennych mewn perthynas â'ch cais am grant neu gyllid.			
Hysbysiad Preifatrwydd	Mae Llywodraeth Cymru yn darparu amrywiol gynlluniau grant er mwyn helpu i gyflawni ein polisiau a chreu Cymru decach, fwy ffyniannus.			
Pwy sy'n Gymwys	Llywodraeth Cymru fydd y rheolydd data ar gyfer unrhyw ddata personol a ddarperir gennych mewn perthynas â'ch cais am grant neu gyllid. Bydd yr wybodaeth yn cael ei phrosesu fel rhan o'n gorchwyl cyhoeddus (h.y. arfer ein hawdurdod swyddogol i ymgymryd â rôl a swyddogaethau craidd Llywodraeth Cymru) ac yn ein helpu i asesu a ydych yn gymwys i gael cyllid.			
Amodau'r Contract	Cyn rhoi cyllid grant i chi, rydym yn cynnal gwiriadau er mwyn atal twyll ac achosion o wyngalchu arian, ac i wirio pwy ydych chi. Fel rhan o'r gwiriadau hyn, mae'n ofynnol i ni brosesu data personol amdanoch chi gydag asiantaethau atal twyll trydydd parti.			
Plannu Coetir	Os byddwn ni, neu asiantaethau atal twyll, yn penderfynu eich bod yn peri risg o ran twyll neu wyngalchu arian, efallai y byddwn yn gwrthod â darparu'r cyllid grant rydych wedi gwneud cais amdano, neu'n rhoi'r gorau i ddarparu'r cyllid grant presennol i chi.			
Cyflwyno	Bydd yr asiantaethau atal twyll yn cadw cofnod o unrhyw risg o dwyll neu wyngalchu arian, a gallai hyn arwain at bobl eraill yn gwrthod â darparu gwasanaethau, cyllid neu gyflogaeth i chi.			
Printio	Er mwyn asesu a ydych yn gymwys efallai y bydd angen i ni hefyd rannu gwybodaeth bersonol sy'n ymwneud â'ch cais gydag awdurdodau Rheoleiddio, megis Cyllid a Thollau EM, Awdurdodau Lleol, yr Awdurdod Gweithredol Iechyd a Diogelwch a'r Heddlu.			
English	Gall eich gwybodaeth, gan gynnwys eich gwybodaeth bersonol, fod yn destun cais gan aelod arall o'r cyhoedd. Wrth ymateb i geisiadau o'r fath efallai y bydd yn ofynnol i Lywodraeth Cymru ryddhau gwybodaeth, gan gynnwys eich gwybodaeth bersonol, i gyflawni ei rhwymedigaethau o dan Ddeddf Rhyddid Gwybodaeth 2000, Deddf Gwybodaeth Amgylcheddol 2004, Ddeddf Diogelu Data 2018 neu Deddf yr Undeb Ewropeaidd (Ymadael) 2018.			
	Bydd Llywodraeth Cymru yn cyhoeddi manylion y symiau a dalwyd i fuddiolwyr Cymorth Gwledig. Cyhoeddir data ar gyfer pob buddiolwr, a bydd yn cynnwys enw a lleoliad y ffermwr/rheolwr tir a manylion y symiau ac enw'r cynllun. Ond, ni ddatgelir enwau'r rheini sy'n cael llai na'r hyn sy'n gyfwerth â £1,250 mewn cymorthdaliadau. Cyhoeddir y data bob blwyddyn ar 31 Mai a bydd y data ar gael am ddwy flynedd o'r ddiwedd v.cawsant eu cyhoeddi.			

Pwy sy'n Gymwys

Mae'r dudalen hon am weld a ydych yn gymwys i ymuno â'r cynllun. Cofiwch ateb pob cwestiwn. Ar ôl ateb pob cwestiwn, cliciwch ar **Safio** neu **Nesaf**. Os byddwch yn dewis ateb sy'n groes i reolau'r cynllun, fe welwch neges i ddangos bod camgymeriad wedi'i wneud. Ni chewch fynd yn eich blaen i Fynegi Diddordeb os oes camgymeriadau wedi'u gwneud.

Grantiau Bach - Creu Coetir	Pwy sy'n Gymwys	< Yn ôl	Safio	Nesaf >		
<ul style="list-style-type: none">CyflwyniadHysbysiad PreifatrwyddPwy sy'n Gymwys ✓Amodau'r Contract ✗Plannu Coetir ✗Cyflwyno	<p>Rhaid ateb cwestiynau wedi'u marcio â *.</p> <p>Ai chi fydd yn rheoli'r tir plannu arfaethedig gydol cyfnod y contract?*</p> <p>Ydych chi'n denant ar y tir plannu arfaethedig?*</p> <p>Oes unrhyw goed newydd wedi'u plannu, heblaw am berthi/gwrychoedd, yn ystod y 5 mlynedd diwethaf o fewn 10m i'r coetir arfaethedig?*</p> <p>Ydy'r tir y bwriedir ei blannu yn dir sydd wedi'i wedi'i wella'n amaethyddol trwy ei aredig, ei ailhau, ei wrteithio neu ei ddraenio?*</p> <p>Ydy'r holl gymdogion ac unigolion sydd ag eiddo ger y tir y bwriedir ei blannu wedi cadarnhau eu bod yn fodlon â'r cynigion plannu?*</p> <p>A fydd y gwaith plannu'n digwydd gan ddefnyddio dulliau plannu â llaw, creithio hadau neu drwy dwmpathau wyneb i waered a thwmpathau colynnog?*</p> <p>A yw'r arwynebedd a luniwyd ar gyfer y cais Grantiau Bach - Creu Coetir yn destun i unrhyw gynllun ariannu blaenorol?*</p>	<p><input type="radio"/> Bydd <input type="radio"/> Na fydd</p> <p><input type="radio"/> Ydw <input type="radio"/> Nac ydw</p> <p><input type="radio"/> Oes <input type="radio"/> Nac Oes</p> <p><input type="radio"/> Ydy <input type="radio"/> Nac ydy</p> <p><input type="radio"/> Do <input type="radio"/> Naddo</p> <p><input type="radio"/> Bydd <input type="radio"/> Na fydd</p> <p><input type="radio"/> Ydy <input type="radio"/> Nac ydy</p>		< Yn ôl	Safio	Nesaf >
Printio	English	Gadael	< Yn ôl	Safio	Nesaf >	

Rheolaeth Lwyr

Rhaid bod gennych reolaeth lwyr ar y tir y byddwch yn plannu arno pan fyddwch yn Mynegi Diddordeb a gydol cyfnod eich contract.

Tenantiaid

Os ydych yn denant, rhaid ichi gael caniatâd eich landlord i'r tir gael bod yn rhan o'r cynllun. Ni fyddwch yn gymwys os nad yw'ch landlord wedi rhoi sêl ei fendith ichi blannu coed. Ni fydd tir o dan Drwydded Bori yn gymwys ar gyfer y cynllun.

Asesu'r Effaith Amgylcheddol

Er mwyn cadw at y Rheoliadau Asesu'r Effaith Amgylcheddol (Coedwigaeth), rhaid ystyried effaith amgylcheddol unrhyw goetir sydd wedi'i blannu ar dir cyffiniol yn ogystal ag effaith y coetir rydych chi am ei blannu. Mae hyn yn cynnwys coetir sydd wedi'i greu ar dir eich cymydog. Mae tir cyffiniol yn golygu tir sydd o fewn 10m i'r tir rydych yn cynnig plannu coed arno.

Y Trothwy ar gyfer Asesu'r Effaith Amgylcheddol (EIA) yw 2ha os oes unrhyw ran o'r tir mewn Parc Cenedlaethol neu Ardal o Harddwch Naturiol Eithriadol (AHNE), a 5ha ar gyfer unrhyw dir arall. Bydd unrhyw goed a blannwyd yn y 5 mlynedd diwethaf sy'n ffinio â'r coetir rydych chi am ei greu gan gynnwys ar dir cymydog yn cyfrif at y trothwy hwn.

Os nad yw'r tir rydych am ei blannu yn bodloni gofynion yr EIA, dylech ystyried gwneud cais i'r Cynllun Cynllunio Creu Coetir.

Am ragor o wybodaeth, ewch i [Cyfoeth Naturiol Cymru / Cynllunio fy Mhrosiect Coedwigaeth](#)

Ydy'r tir rydych am ei blannu wedi'i wella'n amaethyddol?

Darllenwch **Diogelu Cynefin a all fod yn Sensitif** yn Adran A – Asesu Safle y Canllaw Grantiau Bach – Creu Coetir i'ch helpu i benderfynu a yw'ch tir wedi'i wella'n amaethyddol.

Bydd rhaid ichi edrych a oes Cynefin â Blaenoriaeth neu Safle o Bwysigrwydd er Cadwraeth Natur lle rydych am blannu coed. Os oes, yna nid yw'r coetir rydych am ei greu'n bodloni gofynion y cynllun a chaiff eich cais ei wrthod. Gallwch wneud cais i'r Cynllun Cynllunio Creu Coetir yn lle hynny efallai, a pharatoi plan creu coetir gyda chymorth Cynlluniwr Coetiroedd cofrestredig.

Holi cymdogion ac unigolion sydd ag eiddo sy'n ffinio â'r tir rydych am blannu arno

Byddwch wedi holi'r unigolion sydd ag eiddo sy'n ffinio â'r tir rydych am blannu arno. Os oes gan y cymdogion bryderon na allwch eu datrys, bydd gofyn ichi naill ai addasu'ch cynllun a dod i gytundeb cyn cyflwyno'ch cais, neu os nad oes sail i'w gwrthwynebiad, gallwch wneud cais i'r Cynllun Cynllunio Creu Coetir.

Dulliau Plannu

Darllenwch y bennod **Dulliau Plannu** yn Adran A – Asesu Safle y Canllaw Grantiau Bach – Creu Coetir am help i weld a yw'r dull plannu rydych am ei ddefnyddio yn gymwys.

Rhaid ichi blannu'r coed trwy ddefnyddio dulliau plannu â llaw, creithio hadau neu dwmpathau wyneb i waered neu golynnog. Os ydych am blannu'r coetir trwy ddulliau eraill, caiff eich cais mynegi diddordeb ei wrthod.

Amodau'r Contract

Darllenwch **Adran A - Aseu Safleoedd y Canllaw Grantiau Bach – Creu Coetir** am help i asesu'r tir rydych am blannu coetir arno er mwyn ichi allu ateb cwestiynau Amodau'r Contract yn gywir. Rhaid ateb y cwestiynau hyn.

Grantiau Bach - Creu Coetir	Amodau'r Contract	< Yn ôl	Safio	Nesaf >
<p>Help</p> <ul style="list-style-type: none">CyflwyniadHysbysiad PreifatrwyddPwy sy'n GymwysAmodau'r ContractPlannu CoetirCyflwyno <p>Printio English</p>	<p>Rhaid ateb cwestiynau wedi'u marcio â *.</p> <p>Oes unrhyw hawliau tramwy cyhoeddus drwy'r tir rydych yn bwriadu ei blannu neu gerllaw iddo?*</p> <p>Ydych chi'n cynnig gosod ffens ar draws hawl dramwy gyhoeddus?*</p> <p>Oes unrhyw gyfleustodau uwchben neu o dan y ddaear o fewn y tir rydych am ei blannu?*</p> <p>Ydy'r gwaith plannu arfaethedig o fewn 20m i afon, ffrwd neu bwlw dŵr?*</p> <p>Oes tystiolaeth fod moch daear yn defnyddio'r safle plannu arfaethedig?*</p> <p>Oes unrhyw berthi/gwrychoedd/waliau cerrig/cloddiau yn rhan o'r tir rydych am ei blannu neu gerllaw iddo?*</p> <p>Ydy'r tir rydych am ei blannu o fewn ardal gwarchod gwiwerod coch?*</p> <p>A fydd angen gwarchod y coed rhag ceirw?*</p> <p>Oes unrhyw goed yno ar hyn o bryd?*</p> <p>Ydy'r safle plannu arfaethedig gerllaw adeilad anamaethyddol?*</p> <p>A ydych yn bwriadu hawlio taliad 'cyngor' a ellir ei hawlio ar ôl cwblhau eich gwaith grant?*</p>	<p><input type="radio"/> Oes <input type="radio"/> Nac Oes</p> <p><input type="radio"/> Ydw <input type="radio"/> Nac ydw</p> <p><input type="radio"/> Oes <input type="radio"/> Nac Oes</p> <p><input type="radio"/> Ydy <input type="radio"/> Nac ydy</p> <p><input type="radio"/> Oes <input type="radio"/> Nac Oes</p> <p><input type="radio"/> Oes <input type="radio"/> Nac Oes</p> <p><input type="radio"/> Ydy <input type="radio"/> Nac ydy</p> <p><input type="radio"/> Oes <input type="radio"/> Nac Oes</p> <p><input type="radio"/> Ydy <input type="radio"/> Nac ydy</p> <p><input type="radio"/> Ydy <input type="radio"/> Nac ydy</p> <p><input type="radio"/> Bydd <input type="radio"/> Na fydd</p> <p><input type="radio"/> Oes <input type="radio"/> Nac Oes</p> <p><input type="radio"/> Ydy <input type="radio"/> Nac ydy</p> <p><input type="radio"/> Ydy <input type="radio"/> Nac ydy</p>		


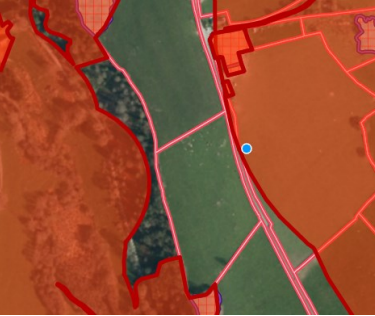



Mae'r **Canllaw Grantiau Bach – Creu Coetir** yn rhoi gwybodaeth ynghylch sut i asesu'r canlynol:

- Diogelu cynefin all fod yn sensitif
- Cynefinoedd â Blaenoriaeth
- Safleoedd o Bwysigrwydd er Cadwraeth Natur
- Hawliau tramwy cyhoeddus
- Cyfleustodau uwchben neu o dan y ddaear
- Plannu wrth ymyl prif afonydd, nentydd a phyllau
- Tystiolaeth o foch daear
- Perthi/gwrychoedd, waliau cerrig a chloddiau sy'n rhan o'r tir rydych am ei blannu neu gerllaw iddo
- Ardal Gwarchod Gwiwerod Coch
- Dulliau Plannu
- Amddiffyn rhag ceirw
- Coed yno eisoes
- Plannu wrth adeilad anamaethyddol

Plannu Coetir

Mae'r dudalen Plannu Coetir yn ffordd ichi ddangos ble ar eich tir rydych am blannu coetir o dan y cynllun. Gyda phob darn o dir unigol y byddwch yn creu coetir arno, bydd opsiwn ffens a gât cysylltiedig. Efallai y byddwch yn plannu coetir ar sawl llain gwahanol, bob un â'i opsiwn ffens a gât.

Golwg ar y Sgrin Fapiau

	<p>Mae llinellau terfyn coch yn dynodi'r tir yr ydych wedi cofrestru gyda Llywodraeth Cymru. Cewch ychwanegu ardaloedd o blannu oddi fewn i'ch tir cofrestredig. Caiff unrhyw arwynebedd o blannu oddi allan i ystent eich tir cofrestredig ei 'docio' o'r llain plannu terfynol.</p>
	<p>Mae'r polygonau coch yn dangos y manau sy'n anghymwys ar gyfer eu plannu o dan y cynllun hwn. Os byddwch yn tynnu siâp dros ddarn anghymwys, caiff y darn anghymwys ei 'docio' o'r llain plannu terfynol.</p>
	<p>Caiff Nodweddion Parhaol eu dynodi a chroeslinellu porffor/glas.</p>
	<p>Bydd saeth y llygoden (y cylch glas) yn gwneud dau beth pan yn y map:</p> <p>Cliciwch a daliwch fotwm chwith y llygoden i lusgo/symud y map o gwmpas y sgrin.</p> <p>Cliciwch fotwm chwith y llygoden unwaith i greu pwynt – pan fyddwch yn Lluniadu'r Arwynebedd, lluniadu ffensio neu'n Dileu y'r Arwynebedd.</p>
	<p>Cliciwch ar y botwm hafan i zwmio allan a gweld trosolwg o'ch holl dir.</p>

<div data-bbox="264 197 504 246" style="border: 1px solid #ccc; padding: 2px;">Chwilio...</div> <div data-bbox="225 291 544 340" style="border: 1px solid #ccc; padding: 2px;">Y tir sy'n cael ei blannu</div> <div data-bbox="225 371 544 421" style="border: 1px solid #ccc; padding: 2px;"> </div> <div data-bbox="225 443 544 479" style="border: 1px solid #ccc; padding: 2px;">SH4746 7761</div> <div data-bbox="225 495 544 530" style="border: 1px solid #ccc; padding: 2px;">SH4746 7951</div> <div data-bbox="225 546 544 582" style="border: 1px solid #ccc; padding: 2px;">SH4746 8813</div>	<p>Defnyddiwch y blwch chwilio i gael hyd i rifau'r caeau sydd wedi'u cofrestru i chi. Gallwch chwilio hefyd gan ddefnyddio'r cod post.</p> <p>Dechreuwch trwy deipio rhif y ddalen yn y blwch a bydd rhestr o ganlyniadau'n ymddangos. Cliciwch ar rif i fynd â'r map i'r lleoliad hwnnw.</p>
<div data-bbox="225 925 544 974" style="background-color: #444; color: white; padding: 5px; text-align: center;">+ Tynnu Amlinell y Ffin</div>	<p>Defnyddiwch y botwm Tynnu Amlinell y Ffin i greu amlinell y darn tir rydych am blannu coed arno. Cliciwch ar y map i ddechrau tynnu'r siâp; cliciwch i greu pwyntiau ychwanegol; cliciwch ar y pwynt cyntaf i gwblhau'r siâp, neu gliciwch ddwywaith i ychwanegu pwynt a chwblhau'r siâp. Sylwch y bydd y cyrchwr yn neidio i linell y ffin pan fydd yn agos ati, a bydd hyn yn eich helpu i dynnu siapiau mwy cywir. Os ydych am ddiffodd y swyddogaeth hon, cliciwch ar y botwm Tynnu Amlinell y Ffin i wneud hynny. Cliciwch unwaith eto i'w hailalluogi.</p> <p>Os ydych wedi tynnu siâp a'ch bod yn tynnu siâp arall sy'n gorgyffwrdd â'r siâp cyntaf, caiff y siapiau eu huno i greu un siâp. Os byddwch yn tynnu siâp sy'n mynd dros ffin eich tir cofrestredig, yna caiff y siâp ei docio ar y ffin.</p> <p>Sylwch hefyd os bydd y siâp yn mynd dros dir anghymwys (fydd yn ymddangos fel polygon coch), caiff hwnnw hefyd ei docio.</p>
<div data-bbox="225 1444 544 1494" style="background-color: #444; color: white; padding: 5px; text-align: center;">- Dileu yr arwynebedd</div>	<p>Defnyddiwch y botwm Dileu yr arwynebedd i ddileu'r siâp rydych wedi'i dynnu, neu ran ohono. Cliciwch i ddechrau tynnu'r siâp rydych am ei ddileu; cliciwch i greu pwyntiau ychwanegol; cliciwch ar y pwynt cyntaf i gwblhau'r siâp; neu gliciwch ddwywaith i ychwanegu pwynt a chwblhau'r siâp. Wedi ichi gwblhau'r siâp rydych am ei ddileu, caiff unrhyw ran o'r siâp gwreiddiol sy'n gorgyffwrdd â'r siâp hwn ei ddileu (ei docio).</p>
<div data-bbox="280 1738 488 1787" style="background-color: #444; color: white; padding: 5px; text-align: center;">🗑️ Clirio</div>	<p>Cliciwch ar y botwm clirio i ddileu unrhyw siapiau plannu rydych wedi'u llunio ar y map.</p> <p>Pwysig: bydd hyn yn dileu'r siapiau rydych wedi'u creu ar yr eitem bresennol. Ni fydd yn dileu siapiau rydych eisoes wedi'u creu a'u safio.</p>

 <div data-bbox="189 288 577 696"> <p>Haen Gefndirol ✕</p> <div style="display: flex; justify-content: space-around;"> <div data-bbox="237 344 357 465">  <p>Llun o'r awyr</p> </div> <div data-bbox="416 344 536 465">  <p>Haen y map</p> </div> </div> <p>Haenau Eraill</p> <div style="display: flex; justify-content: space-between;"> <div data-bbox="225 584 371 611"> <input checked="" type="checkbox"/> Labeli Caeau </div> <div data-bbox="491 584 560 611"> <input type="button" value="Dangos"/> </div> </div> <div style="display: flex; justify-content: space-between;"> <div data-bbox="225 651 443 678"> <input checked="" type="checkbox"/> Nodweddion parhaol </div> <div data-bbox="491 651 560 678"> <input type="button" value="Cuddio"/> </div> </div> </div>	<p>Mae'r botwm Gosodiadau yn caniatáu i chi newid ffurf y map. Gallwch newid o lun o'r awyr i fap OS.</p> <p>Gallwch hefyd guddio/dangos y labeli (rhifau) caeau a'r nodweddion parhaol.</p>
	<p>Defnyddiwch y botymau Zŵm i zwmio i mewn ac allan ar y map.</p> <p>Gallwch ddefnyddio'r olwyn ar eich llygoden i zwmio hefyd.</p>
<div data-bbox="301 1043 472 1104"> <input type="button" value="Cwblhawyd"/> </div>	<p>Cliciwch Cwblhawyd pan fyddwch wedi gorffen tynnu amlinell y tir rydych am blannu coetir arno. Bydd y map yn cau a byddwch yn mynd yn ôl i'r brif sgrin ichi gael nodi'r <i>Categori Plannu, Ffensio a Gatiau</i>.</p>

Ychwanegu Lleiniau Plannu at eich Mynegiant o Ddiddordeb

Ar y brif dudalen Plannu Coetir, cliciwch ar **Ychwanegu Coetir a Blennir** i greu llain rydych am blannu coed arno.

Grantiau Bach - Creu Coetir

Plannu Coetir

Y tir sy'n cael ei blannu

Cliciwch 'Ychwanegu Coetir a Blennir' i dynnu amlinell y coetir

Ychwanegu Coetir a Blennir

Dim wedi'i gofnodi

Arwynebedd sydd wedi'i blannu (ha):

Cyfanswm nifer o Gatiâu

Printio English Gadael

Bydd y sgrin nesaf yn caniatáu i chi dynnu amlinell o'r coetir rydych am ei blannu, dewis y categori plannu a nodi'r gatiâu a'r gwaith ffensio. Yn gyntaf, cliciwch ar **Tynnwch amlinell y Gwaith Plannu**:

Grantiau Bach - Creu Coetir

Plannu Coetir - Y tir sy'n cael ei blannu

Rhaid ateb cwestiynau wedi'u marcio â *.

Y tir sy'n cael ei blannu*

Tynnwch amlinell y Gwaith Plannu

Y Categori Coetir*

Dewiswch os gwelwch yn dda

Arwynebedd y gwaith plannu (ha)*

Cyfanswm hyd y gwaith ffensio (m)

Cyfanswm Gatiâu

Ffensio a Gatiâu

Cliciwch 'Ychwanegu Ffensio a Gatiâu' i dynnu amlinell y ffens ac i ychwanegu gatiâu

Ychwanegu Ffensio a Gatiâu

Dim wedi'i gofnodi

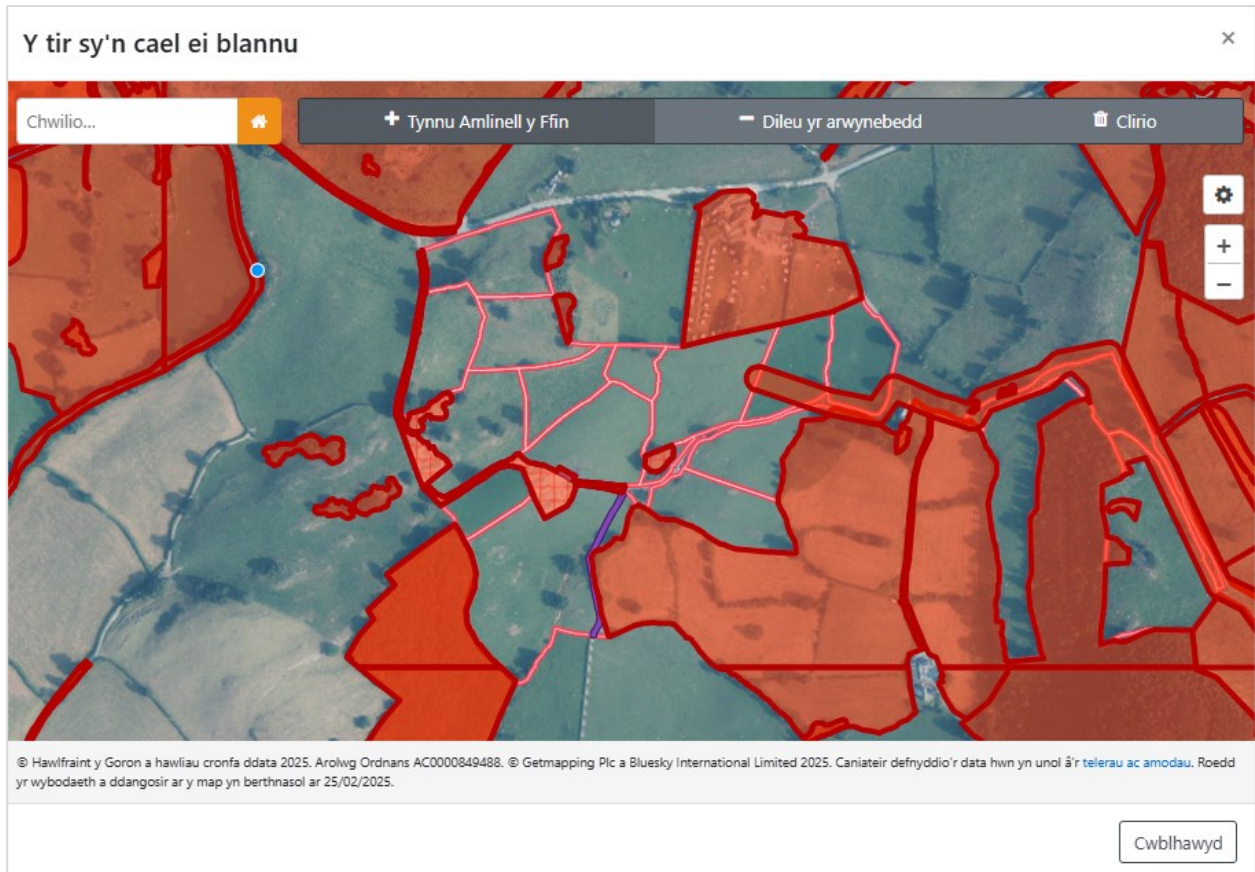
Gatiâu

Cliciwch 'Adio Gât' er mwyn ychwanegu'r gât.

Ychwanegu Gatiâu

Printio English Cansio Safio ac Ychwanegu un Arall Cadw a Dychwelyd

Bydd map y **Gwaith Plannu** yn llwytho:



Tynnu amlinell o'r coetir sy'n cael ei blannu

- Nodwch y darn o dir ar y map rydych am blannu coed arno gan ddefnyddio'r arfau sy'n cael eu disgrifio yn y *Golwg ar y Sgrin Fapiau* uchod. Zŵmiwch y map i lefel ddigonol fel bod yr arwynebedd a diddordeb yw plannu yn llenwi'r sgrin - wnaiff hyn sicrhau fod y lleiniau wedi ei llwytho, yn cynnwys y llain goch sydd ddim yn gymwys a'r nodweddion parhaol, ac fe fedrwch weld y manylion man o'r arwynebedd wrth lunio eich polygon.
- Cliciwch ar fotwm chwith y llygoden i osod y pwynt cyntaf. Symudwch y llygoden a chliciwch ar botwm chwith eto i osod pwynt nesa'r siâp, ac felly yn y blaen.



- Cariwch ymlaen i osod pwyntiau nes eich bod wedi creu amlinell y llain plannu. Yna er mwyn cwblhau'r siâp, cliciwch y botwm chwith unwaith ar y pwynt cyntaf neu gliciwch y botwm chwith ddwywaith.



- Pwysig: os bydd eich siâp yn mynd dros ffin eich tir cofrestredig, fel y gwelwch yn yr enghraifft isod, caiff y siâp ei docio i'r ffin fel y gwelwch isod ar y dde:




- Cliciwch **Cwblhawyd** ar ôl ichi orffen. Bydd y map yn cau a byddwch yn mynd yn ôl i'r sgrin Plannu Coetir. Bydd y llun yn dangos y lleiniau plannu y byddwch wedi'u tynnu a bydd y system wedi mesur eu harwynebedd yn awtomatig. Bydd hefyd yn dangos hyd y perimedr mewn metrau:

Plannu Coetir - Y tir sy'n cael ei blannu

Rhaid ateb cwestiynau wedi'u marcio â *.

Y tir sy'n cael ei blannu*



© Hawffraint y Goron a hawliau cronfa ddata 2025, Arolwg Ordnans AC0000849488, © Getmapping Plc a Bluesky International Limited 2025. Caniatâir defnyddio'r data hwn yn unol â'r telerau ac amodau. Roedd yr wybodaeth a ddangosir ar y map yn berthnasol ar 25/02/2025.

0.16 ha | Tynnwch amlinell y Gwaith Plannu

Y Categori Coetir* Dewiswch os gwelwch yn dda

Arwynebedd y gwaith plannu (ha)*

Cyfanswm hyd y gwaith ffensio (m)

Cyfanswm Gatiau

- Dewiswch **Gategori Coetir** y llain y byddwch yn plannu'ch coetir ynddo:

Y Categori Coetir*

Arwynebedd y gwaith plannu (ha)*

Cyfanswm hyd y gwaith ffensio (m)

Cyfanswm Gatiau

Ffensio a Gatiau

Cliciwch 'Ychwanegu Ffensio a Gatiau' i dynnu amlinell

Dewiswch os gwelwch yn dda

- Dewiswch os gwelwch yn dda
- Bioamrywiaeth Brodorol 1100
- Bioamrywiaeth Brodorol 1600
- Coed Cysgodol Brodorol
- Wiwer Goch 1600
- Wiwer Goch 2500
- Coed Cysgodol (cynhyrchiol)
- Coetiroedd Gwlyb a Glannau Neintydd 1100
- Coetiroedd Gwlyb a Glannau Neintydd 1600
- Tanwydd coed (cynhyrchiol)
- Cymysg - Ffrwyth a Chnau

- Rhaid ichi gadarnhau arwynebedd y llain rydych am ei blannu trwy ei deipio yn y blwch **Arwynebedd y gwaith plannu (ha)**. Os oes angen, gall hwn fod yn wahanol i'r arwynebedd gafodd ei nodi'n awtomatig gan y system – er enghraifft, i gyfri'r rhannau nad oes modd eu plannu. Pwysig: rhaid i Arwynebedd y gwaith plannu (ha) fod o fewn +/-10% i fesuriadau'r system.

	0.16 ha	Tynnwch amlinell y Gwaith Plannu
Y Categori Coetir*	Cymysg - Ffrwyth a Chnau	
Arwynebedd y gwaith plannu (ha)*	0.16	


Ychwanegu Ffens at y Llain Plannu

- Cliciwch ar y botwm **Ychwanegu Ffensio** o dan yr adran tynnu amlinell y gwaith plannu:

Y Categori Coetir*	Cymysg - Ffrwyth a Chnau
Arwynebedd y gwaith plannu (ha)*	0.16
Cyfanswm hyd y gwaith ffensio (m)	0
Cyfanswm Gatiau	

Ffensio a Gatiau

Cliciwch 'Ychwanegu Ffensio a Gatiau' i dynnu amlinell y ffens ac i ychwanegu gatiau


Ychwanegu Ffensio a Gatiau

Dim wedi'i gofnodi

Gatiau

Cliciwch 'Adio Gât' er mwyn ychwanegu'r gât.

Ychwanegu Gatiau

Dim wedi'i gofnodi

- Cliciwch ar y botwm **Tynnu amlinell y ffens** i ddangos y tir rydych am ei ffensio

Plannu Coetir - Y tir sy'n cael ei blannu - Ffensio a Gatiau	
<i>Rhaid ateb cwestiynau wedi'u marcio â *</i>	
Ffensio*	Tynnu amlinell y ffens
Math o ffens*	Dewiswch os gwelwch yn dda
Hyd y ffens*	

Defnyddiwch y botwm **Tynnu Amlinell** i ddangos y ffens. Bydd yr erfyn yn mynd gydag amlinell eich llain plannu i'ch helpu i dynnu llinell y ffens. Bydd yn mesur hyd y ffens wrth ichi ei thynnu. Cliciwch ddwywaith wedi ichi ddod at ddiwedd y ffens. Cliciwch ar **Cwblhawyd** er mwyn ei arbed.



- Bydd y map yn cau a byddwch yn mynd yn ôl i'r brif sgrin. Fe welwch lun o linell y ffens rydych wedi'i thynnu a'i hyd. Os ydych am newid llinell y ffens, cliciwch ar y botwm **Tynnu amlinell y ffens** eto.

Plannu Coetir - Y tir sy'n cael ei blannu - Ffensio a Gatiâu

Canslo ✕ Safio ac Ychwanegu un Arall + Cadw a Dychwelyd ↕

Rhaid ateb cwestiynau wedi'u marcio â *.

Ffensio*



© Hawlfraint y Goron a hawliau cronfa ddata 2025. Arolwg Ordnans AC0000849488. © Getmapping Plc a Bluesky International Limited 2025. Caniatêir defnyddio'r data hwn yn unol â'r telerau ac amodau. Roedd yr wybodaeth a ddangosir ar y map yn berthnasol ar 25/02/2025.

99 m Tynnu amlinell y ffens

Math o ffens*

Dewiswch os gwelwch yn dda ▼

Hyd y ffens*

- Os ydych yn hapus â'r ffens, dewiswch y Math o Ffens o'r gwymplen (ar hyn o bryd, dim ond un dewis sydd).

99 m Tynnu amlinell y ffens

Math o ffens*

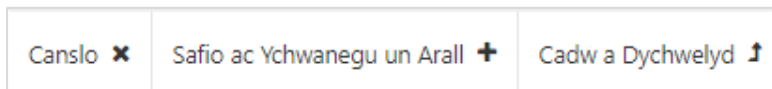
Hyd y ffens*

Dewiswch os gwelwch yn dda ▼

- Dewiswch os gwelwch yn dda
- Ffens postyn a weiar gyda netin stoc
- Ffens ceirw

- Rhaid ichi gadarnhau hyd y ffens rydych am ei gosod trwy ei deipio yn y blwch **Hyd y Ffens**. Yn ôl eich disgrisiwn, gall hyn fod yn wahanol i'r mesuriad a wneir yn awtomatig gan y system, ond ni fedr Hyd y Ffensio y byddwch yn rhoi i mewn fod yn fwy na 10% yn fwy na pherimedr yr Ardal Plannu.

- Cliciwch **Canslo** er mwyn dileu manylion y ffensio, cliciwch **Safio ac Ychwanegu un Arall** i ychwanegu ffens neu gât arall i'r llain plannu, neu cliciwch **Cadw a Dychwelyd** i fynd yn ôl i'r sgrin Plannu Coetir.



Ychwanegu Gatiâu at eich Mynegiant o Ddiddordeb

Dim ond am uchafswm o 5 giât y byddwch yn gallu gwneud cais.

- Cliciwch ar **Ychwanegu Gatiâu** o dan yr adrannau tynnu amlinell y gwaith plannu a'r ffens.

- Dewiswch y math o Gât

Plannu Coetir - Y tir sy'n cael ei blannu - Gatiâu

*Rhaid ateb cwestiynau wedi'u marcio â *.*

Math o Gât*

Nifer y Gatiâu*

Dewiswch os gwelwch yn dda

Dewiswch os gwelwch yn dda

Giât safonol (Metel)

Giât Safonol (pren caled)

Giât safonol (pren meddal)

Cilbyst a Gât Ceffyl o Bren

Cilbyst a Gât Mochyn o Bren

Nodwch dim ond os ydych yn gosod ffens ar draws hawl tramwy cyhoeddus y cewch ychwanegu **Giât Ceffyl o Bren** neu **Giât Mochyn o Bren**.

Fodd bynnag, cewch ychwanegu unrhyw rai o'r **Gatiâu Safonol** os nad oes hawl tramwy cyhoeddus yn bresennol.

- Nodwch faint o Gatiâu sydd eu hangen. Pwysig: nid oes gofyn ichi nodi ble y byddwch yn gosod eich gatiâu.

Plannu Coetir - Y tir sy'n cael ei blannu - Gatiâu

*Rhaid ateb cwestiynau wedi'u marcio â **.

Math o Gât*

Nifer y Gatiâu*

- Ar ôl ichi gofnodi'r Gatiâu, gallwch **Safio ac Ychwanegu un Arall**, neu glicio **Cadw a Dychwelyd** i fynd yn ôl i'r sgrin Plannu Coetir.

Safio ac Ychwanegu un Arall + Cadw a Dychwelyd ↕


- Rydych bellach wedi nodi ble rydych am blannu'ch coetir, a'r gatiâu a'r ffensio. Bydd tudalen y Tir sy'n cael ei Blannu yn dangos crynodeb o'r tir fydd yn cael ei blannu, y gwaith ffensio a'r gatiâu.

Gallwch newid y llain plannu gwreiddiol trwy glicio ar y botwm **Tynnwch Amlinell y Gwaith Plannu** neu newid/dileu llinell y ffens neu'r gatiâu trwy glicio ar y botwm **Addasu** neu **Dileu**. Gallwch ychwanegu ffens neu gatiâu trwy glicio ar **Ychwanegu Ffensio** neu **Ychwanegu Gatiâu**.

Plannu Coetir - Y tir sy'n cael ei blannu
Canslo ✕
Safio ac Ychwanegu un Arall +
Cadw a Dychwelyd ↕

*Rhaid ateb cwestiynau wedi'u marcio â **

Y tir sy'n cael ei blannu*



© Hawffraint y Goron a hawliau cronfa ddata 2025. Arolwg Ordnans AC0000849488. © Getmapping Plc a Bluesky International Limited 2025. Caniatêir defnyddio'r data hwn yn unol â'r telerau ac amodau. Roedd yr wybodaeth a ddangosir ar y map yn berthnasol ar 26/02/2025.

0.13 ha | 182 m
Tynnwch amlinell y Gwaith Plannu

Y Categori Coetir*


Arwynebedd y gwaith plannu (ha)*

Cyfanswm hyd y gwaith ffensio (m)

Cyfanswm Gatiâu

Ffensio a Gatiâu

Cliciwch 'Ychwanegu Ffensio a Gatiâu' i dynnu amlinell y ffens ac i ychwanegu gatiâu

Ffensio	Math o ffens	Hyd	Ychwanegu Ffensio a Gatiâu
 <p style="font-size: 8px; margin-top: 5px;">© Hawffraint y Goron a hawliau cronfa ddata 2025. Arolwg Ordnans AC0000849488. © Getmapping Plc a Bluesky International Limited 2025. Caniatêir defnyddio'r data hwn yn unol â'r telerau ac amodau. Roedd yr wybodaeth a ddangosir ar y map yn berthnasol ar 26/02/2025.</p>	Ffens ceirw	99	<div style="display: flex; justify-content: flex-end; gap: 5px;"> Addasu Dileu </div>

Cliciwch ar **Safio ac Ychwanegu un Arall** i ddechrau creu Llain Plannu arall (gyda'i ffens a'i gatiâu ei hun). Neu cliciwch ar **Cadw a Dychwelyd** i fynd i'r brif dudalen Plannu Coetir.

Safio ac Ychwanegu un Arall +
Cadw a Dychwelyd ↕

Prif Dudalen Plannu Coetir



Bydd y brif dudalen Plannu Coetir yn dangos rhestr o bob llain plannu rydych wedi'i ychwanegu at eich cais. Gallwch ychwanegu faint a fynnoch chi o leiniau plannu ond rhaid i'r arwynebedd fod o fewn rheolau'r cynllun.

Bydd unrhyw gamgymeriadau y bydd angen eu cywiro yn cael eu dangos ar y dudalen mewn coch. Cliciwch **addasu** ar lain plannu i fynd yn ôl i'w gywiro.

Plannu Coetir < Yn ôl Safio Nesaf >

Y tir sy'n cael ei blannu

Cliciwch 'Ychwanegu Coetir a Blenni' i dynnu amlinell y coetir

Y Categori Coetir	Arwynebedd	Y tir sy'n cael ei blannu	Cyfanswm hyd y gwaith ffensio	Cyfanswm Gatiâu	Ychwanegu Coetir a Blenni
Cymysg - Ffrwyth a Chnau	0.13	 <small>© Hawffaint y Goron a hawliau cronfa ddata 2025, Arolwg Ordians AC0000B49488, © Getmapping Plc a Bluesky International Limited 2025. Cariateir defnyddio'r data hwn yn unol â'r telerau ac amodau. Roedd yr wybodaeth a ddangosir ar y map yn berthnasol ar 26/02/2025.</small>	99	2	Addasu Dileu
Bioamrywiaeth Brodorol 1100	2.03	 <small>© Hawffaint y Goron a hawliau cronfa ddata 2025, Arolwg Ordians AC0000B49488, © Getmapping Plc a Bluesky International Limited 2025. Cariateir defnyddio'r data hwn yn unol â'r telerau ac amodau. Roedd yr wybodaeth a ddangosir ar y map yn berthnasol ar 26/02/2025.</small>	281	1	Addasu Dileu

Nid yw'r holl ddata wedi'u cofnodi neu maent yn annillys. Addaswch neu ddilewch cyn symud ymlaen.

Arwynebedd sydd wedi'i blannu (ha):

Rhaid i gyfanswm y tir a blenni fod yn 1.99ha neu lai

Cyfanswm nifer o Gatiâu



Gadael < Yn ôl Safio Nesaf >

Pan fydd yr holl gamgymeriadau wedi'u cywiro a'ch bod wedi gorffen ychwanegu lleiniau plannu, ffensys a gataiau, cliciwch **Nesaf** i fynd i adran nesa'r Cais.

Plannu Coetir < Yn ôl Safio **Nesaf** >

Y tir sy'n cael ei blannu

Cliciwch 'Ychwanegu Coetir a Blenni' i dynnu amlinell y coetir

Y Categori Coetir	Arwynebedd	Y tir sy'n cael ei blannu	Cyfanswm hyd y gwaith ffensio	Cyfanswm Gataiau	Ychwanegu Coetir a Blenniir
Cymysg - Ffrwyth a Chnau	0.13		99	2	<input type="button" value="Ychwanegu Coetir a Blenniir"/> <input type="button" value="Addasu"/> <input type="button" value="Dileu"/>
Bloamrywiaeth Brodorol 1100	0.95		228	1	<input type="button" value="Addasu"/> <input type="button" value="Dileu"/>

© Hawlfraint y Goron a hawliau cronfa ddata 2025. Arolwg Ordnans AC0000649488. © Getmapping Plc a Bluesky International Limited 2025. Caniatêir defnyddio'r data hwn yn unol â'r telerau ac amodau. Roedd yr wybodaeth a ddangosir ar y map yn berthnasol ar 26/02/2025.

Anwynebedd sydd wedi'i blannu (ha):

Cyfanswm nifer o Gataiau

▲ Gadael < Yn ôl Safio **Nesaf** >

ADRAN 4 – CYFLWYNO

Camgymeriadau, Gwybodaeth a Chrynodeb

Mae manylion eich Mynegiant o Ddiddordeb wedi'u crynhoi ar y dudalen hon, gan gynnwys eich atebion i'r cwestiynau amrywiol, a'r darnau o dir rydych am blannu coetir arnynt.



Grantiau Bach - Creu Coetir

- Cyflwyniad
- Hysbysiad Preifatrwydd
- Pwy sy'n Gymwys ✓
- Amodau'r Contract ✓
- Plannu Coetir ✓
- Cyflwyno
- Camgymeriadau, Gwybodaeth a Chrynodeb**
- Datganiadau ac Ymrwymadau
- Cyflwyno

Oes unrhyw goed yno ar hyn o bryd? Oes Nac Oes

Ydy'r safle plannu arfaethedig gerllaw adeilad anamaethyddol? Ydy Nac ydy

A ydych yn bwriadu hawlio taliad 'cyngor' a ellir ei hawlio ar ôl cwblhau eich gwaith grant? Ydy Nac ydy


Plannu Coetir				
Y tir sy'n cael ei blannu				
Y Categori Coetir	Arwynebedd	Y tir sy'n cael ei blannu	Cyfanswm hyd y gwaith ffensio	Cyfanswm Gataiau
Cymysg - Ffrwyth a Chnau	0.13		99	2
Bioamrywiaeth Brodorol	0.95		228	1

Bydd unrhyw broblemau sydd wedi dod i'r amlwg yn eich Cais yn ymddangos yn y blwch **Camgymeriadau a Gwybodaeth** ar frig y sgrin. Sgrolwch i lawr y dudalen i weld manylion y camgymeriadau.

Gallwch fynd yn ôl i dudalennau blaenorol eich Cais i wirio a chywiro problemau drwy glicio ar y botwm **Yn ôl** neu ddewis y dudalen briodol ar ochr chwith y sgrin. (Bydd croes goch wrth ochr bob tudalen sydd â phroblem).

Grantiau Bach - Creu Coetir

- Cyflwyniad
- Hysbysiad Preifatrwydd
- Pwy sy'n Gymwys ✓
- Amodau'r Contract ✓
- Plannu Coetir ✗
- Cyflwyno
- Camgymeriadau, Gwybodaeth a Chrynodeb**
- Datganiadau ac Ymrwymadau
- Cyflwyno

Bioamrywiaeth Brodorol	0.50		228	1
------------------------	------	--	-----	---

• Rhaid i 10% o gyfanswm y tir a blennir fod o fewn yr amlinell a dynnir

Arwynebedd sydd wedi'i blannu (ha): 0.63

Cyfanswm nifer o Gataiau 3

Datganiadau ac Ymrwmiadau

Pan fydd yr holl gamgymeriadau wedi'u cywiro, gallwch fynd i'r dudalen Datganiadau ac Ymrwmiadau. Gofalwch eich bod wedi darllen y datganiadau a'r ymrwmiadau'n fanwl a'ch bod yn eu deall, cyn cyflwyno'ch ffurflen Mynegi Diddordeb.

Datganiadau ac Ymrwmiadau < Yn ôl

Os ydych yn derbyn y datganiadau a'r ymrwmiadau, ticiwch y bocsi.

Rwy'n cadarnhau fy mod wedi darllen a deall Rheolau a Nodiadau Canllaw perthnasol y Cynllun ac yn caniatáu i Lywodraeth Cymru ddefnyddio fy ngwybodaeth i gefnogi fy nghais.

Rwy'n addo ysgwyddo unrhyw ymrwmiadau statudol fel lechyd a Diogelwch; cyfogaeth; hylendi; rheoli a diogelu'r amgylchedd; lechyd a lles anifeiliaid a chnydau sy'n gymwys yn ystod oes y prosiect.

Rwy'n deall efallai y bydd angen i Lywodraeth Cymru ddiweddararu'r rheolau a'r amodau i adlewyrchu newidiadau a wneir i Ddeddf Lywodraeth Cymru 2006.

Rwy'n cytuno i gadw at unrhyw newidiadau ar ôl i Weinidogion Cymru roi gwybod imi amdanynt.

Rwy'n cytuno i gydymffurfio â'r holl gyfreithiau neu reoliadau neu gyfarwyddedau domestig neu ryngwladol perthnasol.

Mae'r manylion rwyf wedi'u rhoi ar y cais hwn ac mewn dogfenau ategol yn wir, cywir a chyflawn hyd eithaf fy ngwybod a'm cred.

Rwy'n cadarnhau fod yr holl fanylion oedd wedi'u llenwi ymaen llaw yn gywir a'u bod wedi'u cywiro os oeddynt yn anghywir.

Rwy'n ymrwmo i roi gwybod i Lywodraeth Cymru am unrhyw newidiadau rwyf am eu gwneud i natur neu adelladwath y prosiect hwn cyn eu rhoi ar walth.

Rwy'n ymrwmo i roi gwybod i Lywodraeth Cymru am unrhyw gais am grant arall a wneir ar gyfer y prosiect hwn.

Rwy'n cadarnhau nad oes unrhyw walth wedi'i wneud ar y prosiect hwn ar wahân i walth ymgynghori, prynu safleoedd, cael dyfynbrisiau, a llunio cynlluniau safle.

Rwy'n cydnabod na fydd Lywodraeth Cymru nac unrhyw gynghorydd a benodir gan Lywodraeth Cymru yn atebol am unrhyw gyngor a roddir, gan gynnwys unrhyw gyngor a roddir mewn perthynas â'r cais neu'r cynllun datblygu busnes hwn, ac mai y fi yn unig sy'n gyfrifol am y penderfyniadau busnes a wneir.

Rwy'n ymrwmo i roi gwybod i Lywodraeth Cymru am unrhyw newidiadau i'r manylion a roddir yn adran 'Manylion yr Ymgaisydd' y ffurflen.

Rwy'n deall bod Lywodraeth Cymru'n dangos hegeseuon 'Camgymeriad' a 'Gwybodaeth' yn y cais fel cymorth yn unig ar gyfer llenwi a chyflwyno'r cais.

Byddaf yn caniatáu swyddogion Lywodraeth Cymru neu eu hasiant awdurdodedig, i fynd ar dir i'w archwilio ac i archwilio unrhyw offer, cyfieusterau a'r holl gofnodion a gwybodaeth sydd eu hangen i gadarnhau fy mod yn gymwys a bod yr wybodaeth a ddarparwyd at ddiben gwneud y cais hwn yn gywir.

Rwy'n cytuno i:

Peidio â gwneud gwaith cyn ymuno â'r cynllun Grantiau Bach - Creu Coetir sy'n niweldio'r amgylchedd ac yn deall y gallai camau o'r fath arwain at wrthod fy nghais.

Rwy'n cytuno i gynnal yswiriant digonol i ymdrin â'r risgiau a allai godi mewn cysylltiad ag unrhyw eiddo neu weithgaredd a gynhelir wrth gyflawni'r dibenion. Rydym yn cadw'r hawl i'w gwneud yn ofynnol i'chi ddangos prawf o'ch yswiriant.

Deallaf:

Efallai y bydd angen i Lywodraeth Cymru rannu rhywfaint o wybodaeth am fy nghais Grantiau Bach - Creu Coetir â sefydliadau eraill ac rwy'n cytuno bod gwybodaeth yn cael ei datgelu neu ei chyfnewid yn ôl y gofyn.

Gall Lywodraeth Cymru gael gwybodaeth amdanaf hefyd gan sefydliadau eraill, a rhoi gwybodaeth amdanaf iddynt, er mwyn cadarnhau cywirdeb yr wybodaeth, atal neu ganfod trosedd a diogelu arian cyhoeddus. Mae'r sefydliadau eraill hyn yn cynnwys adrannau'r Lywodraeth, awdurdodau lleoli a chyrrff eraill yn ôl y gofyn.

Bydd Lywodraeth Cymru'n cyhoeddi ac yn datgelu gwybodaeth yn unol â'i rhwymedigaethau a'i dyletswyddau o dan Ddeddf Rhyddid Gwybodaeth 2000, Deddf Diogelu Data 2018 a Rheoladau Gwybodaeth Amgylcheddol 2004. Gellir datgelu gwybodaeth arall a ddarperir hefyd pan ganiateir hynny gan y gyfraith.

RHYBUDD - Gall person sy'n gwneud datganiad ffug neu nad yw'n rhoi gwybod i Lywodraeth Cymru pan fydd gwybodaeth a roddwyd yn y cais hwn yn newid mewn ffordd berthnasol gael ei erfyn. Gallai datganiad ffug, anghywir neu angylfawn neu fethiant i roi gwybod i Lywodraeth Cymru am newid perthnasol i wybodaeth a roddwyd yn y cais hwn arwain at derfynu'r contract a/neu at orfod ad-dalu unrhyw daliadau.

Rwyf yn cytuno i'r datganiadau a'r ymrwmiadau uchod *

Pan fyddwch wedi darllen y Datganiadau ac Ymrwmiadau, bydd angen i chi roi tic yn y blwch **Rwyf yn cytuno i'r datganiadau a'r ymrwmiadau uchod.**

Pan fyddwch wedi gwneud hynny, dewiswch 'Nesaf' i fynd i'r dudalen Gyflwyno.

Tudalen Gyflwyno

Cliciwch i gyflwyno'ch ffurflen Mynegi Diddordeb.

The screenshot shows a web interface for 'Grantiau Bach - Creu Coetir'. The main heading is 'Cyflwyno'. The page contains the following text:

Rhaid ichi gyflwyno dogfennau priodol i gefnogi'r cais hwn. Gallwch wneud hynny drwy glicio ar y botwm 'Cyflwyno Dogfennau' ar y sgrin nesaf ar ôl ichi glicio ar y botwm 'Cyflwyno' isod.

Cliciwch y botwm isod i anfon eich Grantiau Bach - Creu Coetir.

Cyflwyno

Bydd Neges â chopi o'r Grantiau Bach - Creu Coetir rydych wedi'i chyflwyno ar gael ar dudalen eich Negeseuon ar-lein cyn pen un diwrnod gwaith.

Ar ôl ei chyflwyno'n llwyddiannus, fe welwch y neges hon:

The screenshot shows a confirmation page titled 'Cadarnhau ei fod wedi'i Gyflwyno'. The main heading is 'Cadarnhau ei fod wedi'i Gyflwyno'. The page contains the following text:

Grantiau Bach - Creu Coetir : Rhif Cyfeirnod:

Cafodd Grantiau Bach - Creu Coetir ei chyflwyno ar gyfer CRN: Dylai neges yn cadarnhau ein bod wedi derbyn eich Grantiau Bach - Creu Coetir a chopi o'r hyn a gyflwynwyd fod ar gael ar eich tudalen Negeseuon ar-lein o fewn un diwrnod gwaith. Gofynnwn i chi ddarllen cynnwys eich Grantiau Bach - Creu Coetir a'n hysbysu ynghylch unrhyw newidiadau y mae angen eu gwneud. Gallwch ein hysbysu ynghylch unrhyw newidiadau yn ysgrifenedig neu drwy system Negeseuon Ar-lein RPW Ar-lein. Cliciwch ar y Botwm 'Printio'r Sgrin hon' i argraffu copi o'r dderbynneb hon.

Printio'r Sgrin hon

Os oes angen i chi amgáu ffeiliau cliciwch ar 'Cyflwyno Dogfennau' neu fel arall cliciwch ar 'Gadael'.

Cyflwyno Dogfennau **Gadael**

ADRAN 5 - BETH I'W WNEUD AR ÔL CYFLWYNO'R FFURFLEN YN LLWYDDIANNUS

Bydd crynodeb o'ch Ffurflen Mynegi Diddordeb yn cael ei hychwanegu at dudalen 'Negeseuon' eich cyfrif RPW Ar-lein dan y teitl **Dogfennau wedi dod i law Taliadau Gwledig Cymru**. Gofalwch fod yr wybodaeth arni'n gywir. Os oes gwybodaeth yn anghywir, anfonwch ateb i'r Neges yn esbonio beth sy'n bod. Gwnewch hyn cyn gynted ag y medrwch ar ôl gweld yr wybodaeth anghywir.

Am gyngor ar sut i ddefnyddio'r dudalen 'Negeseuon', ewch i llyw.cymru/taliadau-gwledig-cymru-ar-lein

- Dewiswch ddolen **Sut i ddefnyddio RPW Ar-lein** o'r ddewislen ar yr ochr dde.
- Dewiswch naill ai 'Cwsmeriaid', 'Asiantwyr/Undebau Amaethyddol' neu 'Asiantwyr/Undebau Amaethyddol yn gweithio ar ran Cwsmeriaid', yna dewiswch 'Negeseuon' o'r rhestr o gyfarwyddiadau cam wrth gam.

Tystiolaeth Ddogfennol

Os hoffech gyflwyno'ch tystiolaeth ddogfennol ar-lein, defnyddiwch y dudalen **Negeseuon**. Atodwch yr holl ddogfennau i'r un neges er mwyn inni allu delio â'r cyfan dan un cyfeirnod.

Newid ac Ychwanegu

Ar ôl i chi gyflwyno'ch Cais, fe welwch efallai fod angen newid neu ychwanegu manylion. Defnyddiwch y dudalen **Negeseuon** i wneud hyn. Cliciwch ar y neges a gawsoch pan gyflwynoch chi'ch ffurflen Mynegi Diddordeb. Yna atodwch fanylion eich newid a/neu ddogfennau ychwanegol (os yn berthnasol) i'r un neges hon, er mwyn inni allu delio â'r cyfan dan yr un Cyfeirnod.

Tynnu'ch ffurflen Mynegi Diddordeb yn ôl

Os am dynnu'ch Cais yn ôl wedi i chi ei gyflwyno ar-lein, ewch i'ch tudalen **Negeseuon**. Dewiswch y neges a gawsoch pan gyflwynoch chi'ch Cais. Nodwch ar y neges hon eich bod am ei dynnu yn ôl (gan atodi unrhyw wybodaeth berthnasol), er mwyn inni allu delio â'r cyfan dan un Cyfeirnod.